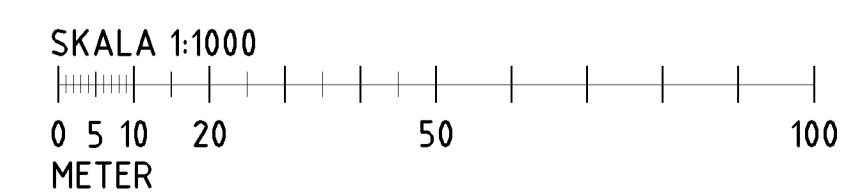
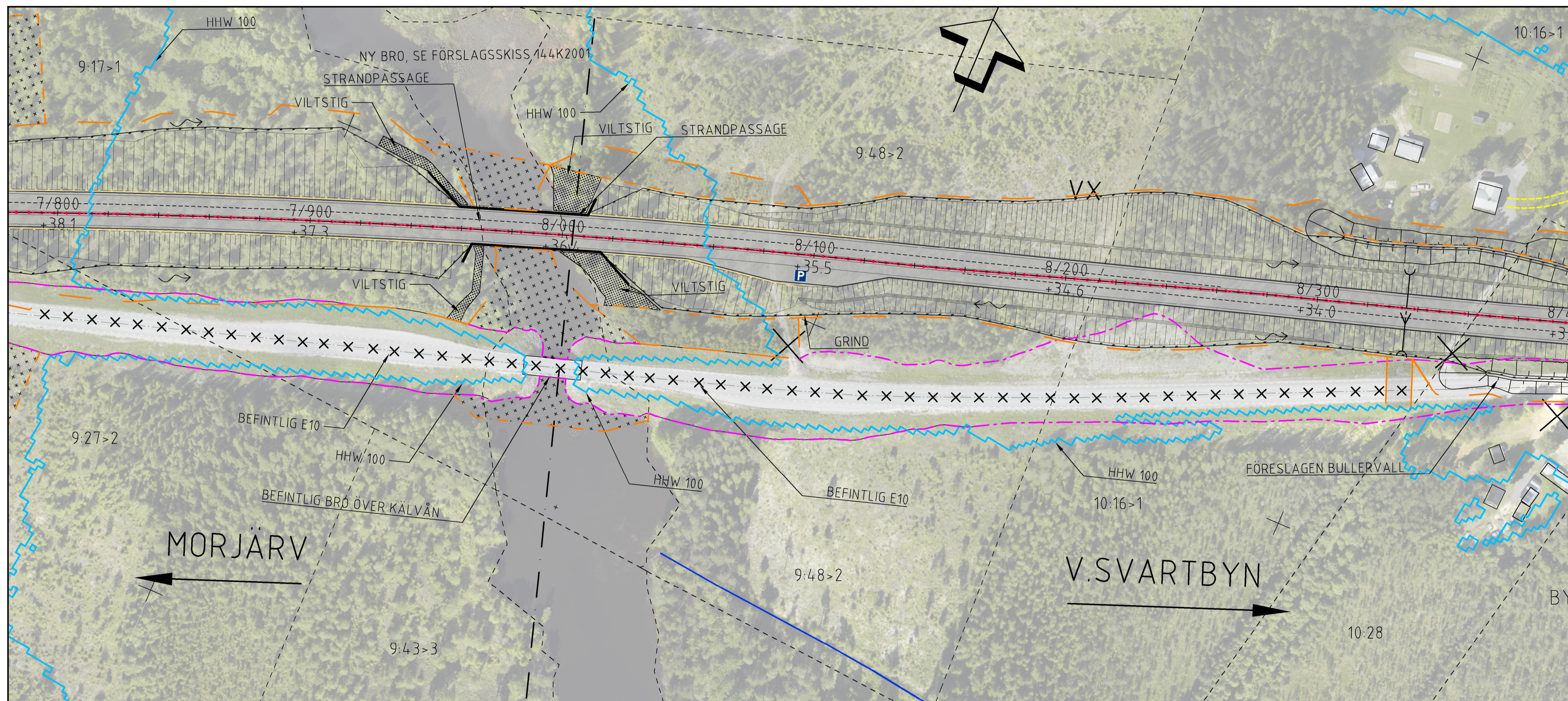


ILLUSTRATIONSKARTA DETALJ SKALA 1:1000

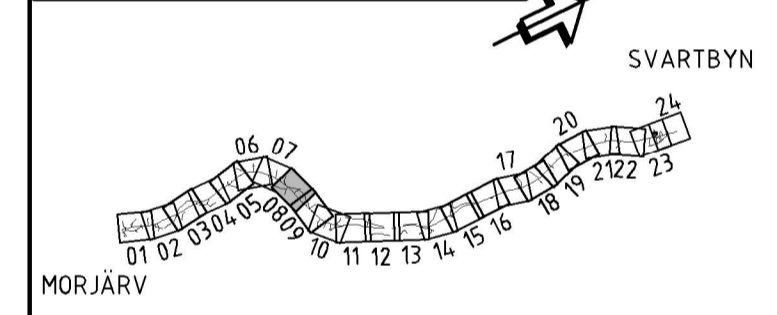


TECKENFÖRKLARING

- GRÄNS FÖR BEFINTLIGT VÄGOMRÅDE
- GRÄNS FÖR NYTT VÄGOMRÅDE
- AVGRÄNSNING MELLAN OLIKA TYPER AV MARKANSPRÅK
- OMRÅDE SOM AVSER TILLFÄLLIG NYTT JÄNDERÄTT
- OMRÅDE SOM AVSER INSKRÄNKT VÄGRÄTT
- NY VÄG (VÄGMITT INKL. VÄGKANTER)
- SIDORÄCKE
- MITTRÄCKE
- VILTSTÄNGSEL I HUVUDSAKLIGT LÅGE
- FÖRSLAG ENSKILD VÄG
- HÖGSTA HÖGVATTEN 100 ÅR (HHW100) FRÅN MSB
- FÖRSLAG VÄGSLÄNTER
- TRAKTGRÄNS
- FASTIGHETSGRÄNS
- FASTIGHETSBETECKNING
- STADSPLAN 25-MOR-3
- STADSPLAN 25-MOR-34
- VÄGMITT, EJ INMATT (FRÅN GRUNDKARTA)
- BEF. VÄGTRUMMA/NY VÄGTRUMMA
- BEF. TRUMMA SOM RIVS
- BEF. TRUMMA ERSÄTTS MED NY
- BEF. TRUMMA FÖRLÄNGS
- AVVÄNINGSRIKTNING
- HÖGER IN / UT
- VÄXLINGSSTRÄCKA
- PARKERINGSFICKA
- ALLMÄN VÄG SOM UTGÅR
- IN / UTFART SOM FÖRESLÅS STÄNGAS
- ALLMÄN VÄGDEL SOM FÖRESLÅS RIVAS
- BÄCK/DIKE

KOORDINATSYSTEM: SWEREF 99 23 15 HÖJDSYSTEM: RH 2000

ORIENTERINGSGIFUR



PLANSYSTEM SWEREF 99 23 15
HÖJDSYSTEM RH 2000

Bilaga 7 C

TYP AV PLAN: **VÄGPLAN**

GRANSKNINGSSTATUS / SYFTE

HANDLINGSTYP: **GRANSKNINGSHANDLING**

DATUM: 2021-01-15 LEVERANS / ÄNDRINGS-PM

OBJEKT: **MORJÄRV-V. SVARTBYN**

DELOMRÅDE / BANDEL

KALIX OCH ÖVERKALIX KOMMUN

ANLÄGGNINGSDDEL

VÄG E10

OBJEKTNUMMER / KM: 880919 KONSTRUKTIONNUMMER

BESTÄLLARE: TRAFIKVERKET LEVERANTÖR: **wsp**

SKAPAD AV: PATRIK FORS UPPDRAGSNUMMER: 10226773

GODKÄND AV: JOAKIM NORÉN ÄVDELNING: 5540

RITNINGSTYP: **ILLUSTRATIONSKARTA**

TEKNIKOMRÅDE / INNEHÅLL: **VÄGUTFORMNING OCH TRAFIK**

BESKRIVNING: **KM 7/800-8/400 KÄLVÄN**

SKALA: 1:1000 FORMAT: A1 FÖRVALTNINGSNUMMER

RITNINGSNUMMER: 101T0826 BLAD NÄSTA BLAD BET

Fil: R:\354\10226773\LA01\Trafik\101T0826.dwg PLOTTAD: 2021-11-22 09:56:48 AV: ANVÄNDARE: SEFF21208