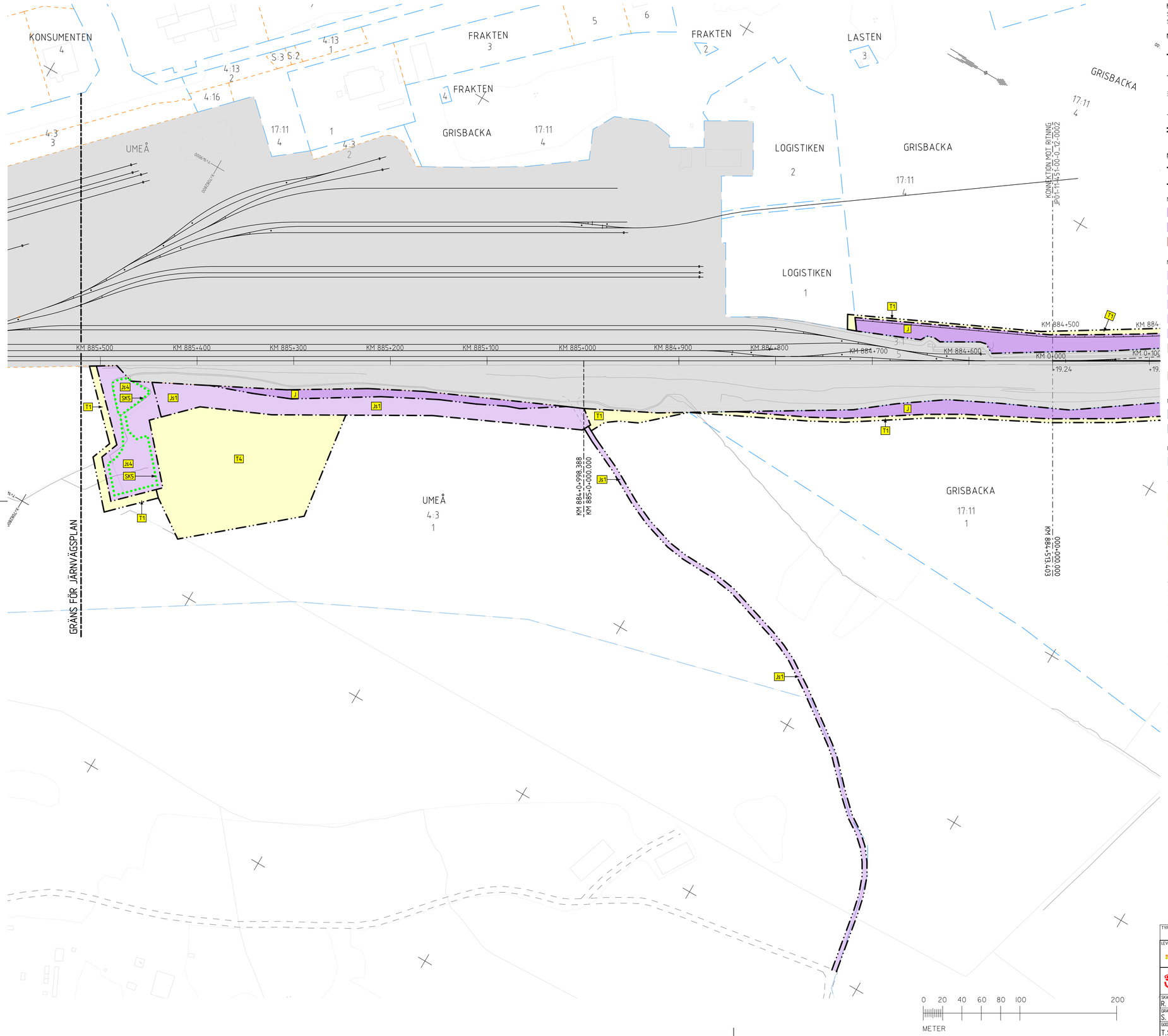

Denna ritning är Trafikverkets egendom. Allt obehörigt begagnande av ritningen beivras enligt lag.
TRAFIKVERKET

TECKENFÖRKLARING

KOORDINATSYSTEM

SYSTEM I PLAN: SWEREF 99 20:15
SYSTEM I HÖJD: RH 2000

NY ANLÄGGNING

KM 0+000 / +0,00 — NY JÄRNVÄG, SPÅRMITT, MED LÄNGDMÄTNINGSSTRECK OCH HÖJDSÄTTNING (RÖK=RÄLSÖVERKANT)

NY VÄXEL

+0,00 / 0+000 — NY VÄG/JUSTERAD VÄG, VÄGBANEKANTER MED LÄNGDMÄTNINGSSTRECK OCH HÖJDSÄTTNING

NYTT STÄNGSEL

NY JÄRNVÄGSBRO/VÄGBRO
NY JÄRNVÄGSBRO/VÄGBRO

MARKANSPRÅK

GRÄNS FÖR JÄRNVÄGSMARK/ GRÄNS FÖR VÄGOMRÅDE

AVGRÄNSNING MELLAN OLIKA TYPER AV MARKANSPRÅK

NY JÄRNVÄGSMARK

- J — MED ÄGANDERÄTT
- Jt — 3D-FASTIGHET MED ÄGANDERÄTT
- J,Vi — MED ÄGANDERÄTT OCH NYTT VÄGOMRÅDE MED INSKRÄNKT VÄGRÄTT

NY JÄRNVÄGSMARK MED SERVITUTSRÄTT

- Js1 — FÖR SERVICEVÄG
- Js2 — FÖR TRÄDSÄKRING/UNDERHÅLL STÄNGSEL
- Js3 — FÖR VATTENAVLEDNING, DIKE ELLER RÖR
- Js4 — FÖR VATTENMAGASIN
- Js5 — FÖR JÄRNVÄGSBRO/TRÄDSÄKRING
- Js3,Vi-KA — FÖR VATTENAVLEDNING, DIKE ELLER RÖR OCH NYTT VÄGOMRÅDE MED INSKRÄNKT VÄGRÄTT FÖR KOMMUNAL ALLMÄN VÄG
- Js5,Vi-KA — FÖR JÄRNVÄGSBRO OCH NYTT VÄGOMRÅDE MED INSKRÄNKT VÄGRÄTT FÖR KOMMUNAL ALLMÄN VÄG

NYTT VÄGOMRÅDE

- V — MED VÄGRÄTT
- Vi-KA — MED VÄGRÄTT FÖR KOMMUNAL ALLMÄN VÄG

NYTT VÄGOMRÅDE MED INSKRÄNKT VÄGRÄTT

- Vi — FÖR VATTENLEDNING DIKE ELLER RÖR

TILLFÄLLIGA NYTTJANDERÄTTER I 60 MÅNADER FRÅN BYGGSTART

- T1 — FÖR BYGGTRAFIK
- T2 — FÖR ETABLERING
- T3 — FÖR ANLÄGGNINGSARBETEN OCH BYGGTRAFIK
- T4 — FÖR UPPLÄGGNING AV JORD- OCH BERGMASSOR
- T5 — FÖR VATTENAVLEDNING

VERKSAMHETER/ÅTGÄRDER SOM UNDANTAS FRÅN FÖRBUD ENLIGT MIL JÖBALKEN

FÖRBUDEN SOM AVSER VERKSAMHET ELLER ÅTGÄRD INOM GENERELLT BIOTOPSKYDDSOMRÅDE (7:11 12 ST. MB) GÄLLER INTE BYGGANDE AV JÄRNVÄG.

BESKRIVNING AV PÅVERKAN PÅ BIOTOPSSKYDDSOBJEKT REDOVISAS I JÄRNVÄGSPLANENS PLANBESKRIVNING.

AVGRÄNSNING AV OMRÅDE MED UNDANTAG FRÅN GENERELLA BIOTOPSKYDD

FÖRBUDEN MOT ÅTGÄRDER INOM STRANDSKYDDSOMRÅDE (7:15 MB) GÄLLER INTE VID BYGGANDE AV ALLMÄN VÄG OCH JÄRNVÄG.

OMRÅDE SOM BERÖRS AV STRANDSKYDD

SKYLDIGHETEN ATT GÖRA ANMÄLAN FÖR SAMRÅD ENLIGT 12:6 MB GÄLLER INTE FÖR DE VERKSAMHETER OCH ÅTGÄRDER SOM BEHÖVS FÖR ATT BYGGA JÄRNVÄGEN/VÄGEN OCH SOM FASTSTÄLLS OCH INGÅR I JÄRNVÄGSMARK/VÄGOMRÅDE FÖR ALLMÄN VÄG ELLER OMRÅDE FÖR TILLFÄLLIG NYTTJANDERÄTT.

ÅTGÄRDER SOM UNDANTAS FRÅN KRAV PÅ BYGGLOV

MARKERING ELLER AVGRÄNSNING AV OMRÅDE DÄR VISSA ÅTGÄRDER UNDANTAS FRÅN BYGGLOV

- B1 — BYGGLOV KRÄVS INTE FÖR PLANK (AVSER BULLERSKYDDSSKÄRMAR)
- B2 — BYGGLOV KRÄVS INTE FÖR TRANSFORMATORSTATIONER

SKYDDSÅTGÄRDER OCH FÖRSIKTIGHETSMÅTT

MARKERING ELLER AVGRÄNSNING AV SKYDDSÅTGÄRDER OCH FÖRSIKTIGHETSMÅTT

FÖRTECKNING AV SKYDDSÅGÄRDER OCH FÖRSIKTIGHETSMÅTT FRAMGÅR AV BILAGA 2 TILL PLANKARTAN

- SK1 - SLÄNTER LANDSKAPSANPASSAS OCH VISUELL BARRIÄR MINSKAS
- SK2 - PASSAGE FÖR MÄNNISKOR OCH MEDELSTORA DJUR
- SK3 - PASSAGE FÖR MÄNNISKOR OCH STORA DJUR
- SK4 - PASSAGE FÖR UTTER
- SK5 - BEFINTLIG FÖRDRÖJNINGSDAMM UTÖKAS
- SK6 - DAMM FÖR FÖRDRÖJNING OCH RENING AV VATTEN FRÅN TUNNEL
- SK7 - VALLAR FÖR BULLERSKYDD OCH VISUELLT SKYDD
- SK8 - BULLERSKYDDSVALLAR, HÖJD RÖK +3,0 M (RÖK= RÄLSÖVERKANT)
- SK9 - BULLERSKYDDSSKÄRMAR, HÖJD RÖK +2,5 M (RÖK=RÄLSÖVERKANT)
- SK10 - ERBJUDANDE OM BULLERSKYDDSÅTGÄRDER I FORM AV FASADÅTGÄRDER
- SK11 - ERBJUDANDE OM BULLERSKYDDSÅTGÄRDER I FORM AV FASADÅTGÄRDER SAMT LOKALT SKYDD VID UTEPLATS

SÄRSKILDA BESLUT SOM TAS I SAMBAND MED JÄRNVÄGSPLAN

INDRAGNING AV VÄG FRÅN ALLMÄNT UNDERHÅLL

BEFINTLIGT

KM 0+000 — JÄRNVÄGSSPÅR, SPÅRMITT MED LÄNGDMÄTNING

BOSTADSBYGGNAD

ÖVRIGA BYGGNADER

E — ELLEDNING LUFT

VÄGBANEKANT

20 — NIVÅKURVA MED ANGIVEN HÖJD

ÖVRIGA BETECKNINGAR

TRAKTGRÄNS

FASTIGHETSGRÄNS

1:79 — FASTIGHETSBETECKNING

TRAFIKVERKETS FASTIGHET SOM BIBEHÅLLS SOM JÄRNVÄGSMARK MED ÄGANDERÄTT

KM 0+000 — BEFINTLIG JÄRNVÄG, SPÅRLÄGE JUSTERAS INOM BEFINTLIG JÄRNVÄGSFASTIGHET

LOKALISERINGSFIGUR

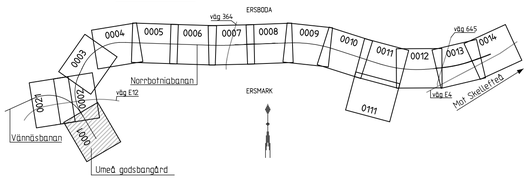

FASTIGHETSREDOVISNINGEN ÄR UPPTADERAD 2017-09-11

0 20 40 60 80 100 200
METER

TYP AV PLAN: JÄRNVÄGSPLAN			
LEVERANTÖR: TYRÉNS	AVDELNING	LEVERANS/ÄNDRINGS-PM	TEKNIKOMRÅDE
	UPPDRAGSNUMMER: 268326	KONSTRUKTIONSNUMMER	GRANSKNINGSSTATUS / SYFTE
TRAFIKVERKET	NORRBOTNIABANAN UMEÅ-DÅVA UMEÅ GODSBANGÅRD PLANKARTA		HANDLINGSTYP: GRANSKNINGSHANDLING ANLÄGGNINGSTYP: MARK
SKAPAD AV: R. DANIELSSON			KILOMETER+METER: 884 +513 -885 +480 / BANDEL
GRANSKAD AV: S. JOHANSSON			RITNINGSNUMMER PROJEKT: JP01-11-451-00-0_12-0001
GODKÄND AV: T.SÖDERLUND / DATUM: 2017-09-15	SKALA: 1:2000 / FORMAT: A1	RITNINGSNUMMER FÖRVALTNING	BLAD: 0001 / NÄSTA BLAD: 0002 / ÄNDR.

D:\LUL\268326\JP\JP\Ritningar\Planer 1_2000\JP01-11-451-00-0_12-0001.dgn 2017-09-18 Tyrens_mark

A3 V Λ V A3 Λ

Denna ritning är Trafikverkets egendom. Allt obehörigt begagnande av ritningen beivras enligt lag.
TRAFIKVERKET

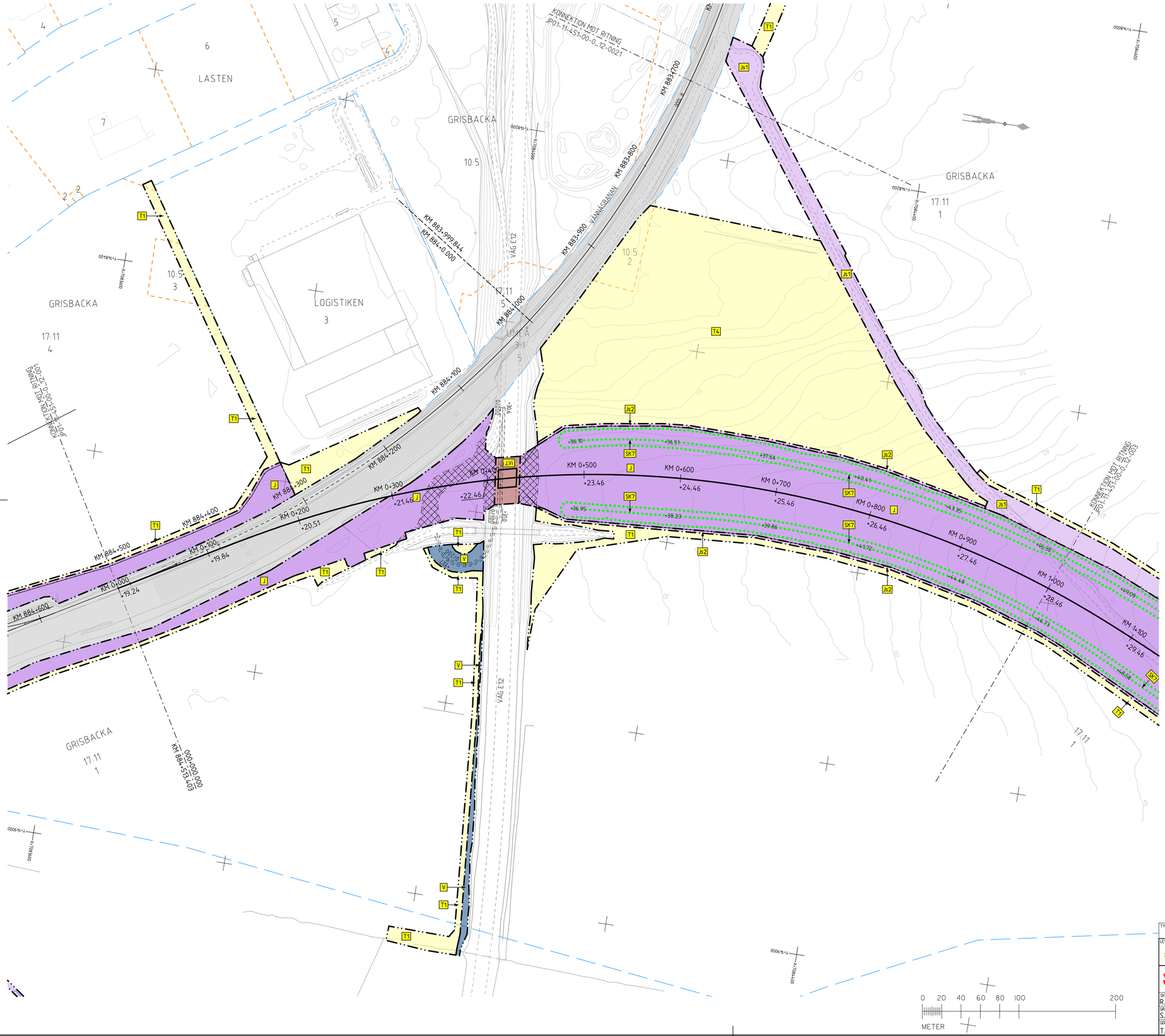

TECKENFÖRKLARING

KOORDINATSYSTEM

SYSTEM I PLAN: SWEREF 99 20:15
SYSTEM I HÖJD: RH 2000

NY ANLÄGGNING

- KM 0+000 / +0,00 — NY JÄRNVÄG, SPÅRMITT, MED LÄNGDMÄTNINGSSTRECK OCH HÖJDSÄTTNING (RÖK=RÄLSÖVERKANT)
- NY VÄXEL
- +0,00 / 0+000 — NY VÄG/JUSTERAD VÄG, VÄGBANEKANTER MED LÄNGDMÄTNINGSSTRECK OCH HÖJDSÄTTNING
- NYTT STÄNGSEL
- NY JÄRNVÄGSBRO/VÄGBRO
- NY JÄRNVÄGSBRO/VÄGBRO

MARKANSPRÅK

- GRÄNS FÖR JÄRNVÄGSMARK/ GRÄNS FÖR VÄGOMRÅDE
- AVGRÄNSNING MELLAN OLIKA TYPER AV MARKANSPRÅK

NY JÄRNVÄGSMARK

- J — MED ÄGANDERÄTT
- Jt — 3D-FASTIGHET MED ÄGANDERÄTT
- J,Vi — MED ÄGANDERÄTT OCH NYTT VÄGOMRÅDE MED INSKRÄNKT VÄGRÄTT

NY JÄRNVÄGSMARK MED SERVITUTSRÄTT

- Js1 — FÖR SERVICEVÄG
- Js2 — FÖR TRÄDSÄKRING/UNDERHÅLL STÄNGSEL
- Js3 — FÖR VATTENAVLEDNING, DIKE ELLER RÖR
- Js4 — FÖR VATTENMAGASIN
- Js5 — FÖR JÄRNVÄGSBRO/TRÄDSÄKRING
- Js3,Vi-KA — FÖR VATTENAVLEDNING, DIKE ELLER RÖR OCH NYTT VÄGOMRÅDE MED INSKRÄNKT VÄGRÄTT FÖR KOMMUNAL ALLMÄN VÄG
- Js5,Vi-KA — FÖR JÄRNVÄGSBRO OCH NYTT VÄGOMRÅDE MED INSKRÄNKT VÄGRÄTT FÖR KOMMUNAL ALLMÄN VÄG

NYTT VÄGOMRÅDE

- V — MED VÄGRÄTT
- Vi-KA — MED VÄGRÄTT FÖR KOMMUNAL ALLMÄN VÄG

NYTT VÄGOMRÅDE MED INSKRÄNKT VÄGRÄTT

- Vi — FÖR VATTENLEDNING DIKE ELLER RÖR

TILLFÄLLIGA NYTTJANDERÄTTER I 60 MÅNADER FRÅN BYGGSTART

- T1 — FÖR BYGGTRAFIK
- T2 — FÖR ETABLERING
- T3 — FÖR ANLÄGGNINGSARBETEN OCH BYGGTRAFIK
- T4 — FÖR UPPLÄGGNING AV JORD- OCH BERGMASSOR
- T5 — FÖR VATTENAVLEDNING

ÅTGÄRDER SOM UNDANTAS FRÅN KRAV PÅ BYGGLOV

- MARKERING ELLER AVGRÄNSNING AV OMRÅDE DÄR VISSA ÅTGÄRDER UNDANTAS FRÅN BYGGLOV
- B1 — BYGGLOV KRÄVS INTE FÖR PLANK (AVSER BULLERSKYDDSSKÄRMAR)
- B2 — BYGGLOV KRÄVS INTE FÖR TRANSFORMATORSTATIONER

SKYDDSÅTGÄRDER OCH FÖRSIKTIGHETSMÅTT

- MARKERING ELLER AVGRÄNSNING AV SKYDDSÅTGÄRDER OCH FÖRSIKTIGHETSMÅTT

FÖRTECKNING AV SKYDDSÅGÄRDER OCH FÖRSIKTIGHETSMÅTT FRAMGÅR AV BILAGA 2 TILL PLANKARTAN

- SK1 - SLÄNTER LANDSKAPSANPASSAS OCH VISUELL BARRIÄR MINSKAS
- SK2 - PASSAGE FÖR MÄNNISKOR OCH MEDELSTORA DJUR
- SK3 - PASSAGE FÖR MÄNNISKOR OCH STORA DJUR
- SK4 - PASSAGE FÖR UTTER
- SK5 - BEFINTLIG FÖRDRÖJNINGSDAMM UTÖKAS
- SK6 - DAMM FÖR FÖRDRÖJNING OCH RENING AV VATTEN FRÅN TUNNEL
- SK7 - VALLAR FÖR BULLERSKYDD OCH VISUELLT SKYDD
- SK8 - BULLERSKYDDSVALLAR, HÖJD RÖK +3,0 M (RÖK=RÄLSÖVERKANT)
- SK9 - BULLERSKYDDSSKÄRMAR, HÖJD RÖK +2,5 M (RÖK=RÄLSÖVERKANT)
- SK10 - ERBJUDANDE OM BULLERSKYDDSÅTGÄRDER I FORM AV FASADÅTGÄRDER
- SK11 - ERBJUDANDE OM BULLERSKYDDSÅTGÄRDER I FORM AV FASADÅTGÄRDER SAMT LOKALT SKYDD VID UTEPLATS

SÄRSKILDA BESLUT SOM TAS I SAMBAND MED JÄRNVÄGSPLAN

- INDRAGNING AV VÄG FRÅN ALLMÄNT UNDERHÅLL

BEFINTLIGT

- KM 0+000 — JÄRNVÄGSSPÅR, SPÅRMITT MED LÄNGDMÄTNING
- BOSTADSBYGGNAD
- ÖVRIGA BYGGNADER
- E — ELLEDNING LUFT
- VÄGBANEKANT
- 20 — NIVÅKURVA MED ANGIVEN HÖJD

ÖVRIGA BETECKNINGAR

- TRAKTGRÄNS
- FASTIGHETSGRÄNS
- 1:79 — FASTIGHETSBETECKNING
- TRAFIKVERKETS FASTIGHET SOM BIBEHÅLLS SOM JÄRNVÄGSMARK MED ÄGANDERÄTT
- KM 0+000 — BEFINTLIG JÄRNVÄG, SPÅRLÄGE JUSTERAS INOM BEFINTLIG JÄRNVÄGSFASTIGHET

VERKSAMHETER/ÅTGÄRDER SOM UNDANTAS FRÅN FÖRBUD ENLIGT MILJÖBALKEN

FÖRBUDEN SOM AVSER VERKSAMHET ELLER ÅTGÄRD INOM GENERELLT BIOTOPSKYDDSOMRÅDE (7:11 12 ST. MB) GÄLLER INTE BYGGANDE AV JÄRNVÄG.

BESKRIVNING AV PÅVERKAN PÅ BIOTOPSSKYDDSOBJEKT REDOVISAS I JÄRNVÄGSPLANENS PLANBESKRIVNING.

- AVGRÄNSNING AV OMRÅDE MED UNDANTAG FRÅN GENERELLA BIOTOPSKYDD

FÖRBUDEN MOT ÅTGÄRDER INOM STRANDSKYDDSOMRÅDE (7:15 MB) GÄLLER INTE VID BYGGANDE AV ALLMÄN VÄG OCH JÄRNVÄG.

- OMRÅDE SOM BERÖRS AV STRANDSKYDD

SKYLDIGHETEN ATT GÖRA ANMÄLAN FÖR SAMRÅD ENLIGT 12:6 MB GÄLLER INTE FÖR DE VERKSAMHETER OCH ÅTGÄRDER SOM BEHÖVS FÖR ATT BYGGA JÄRNVÄGEN/VÄGEN OCH SOM FASTSTÄLLS OCH INGÅR I JÄRNVÄGSMARK/VÄGOMRÅDE FÖR ALLMÄN VÄG ELLER OMRÅDE FÖR TILLFÄLLIG NYTTJANDERÄTT.

LOKALISERINGSFIGUR

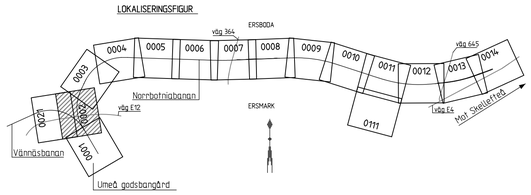

FASTIGHETSREDOVISNINGEN ÄR UPPTADERAD 2017-09-11

TYP AV PLAN: JÄRNVÄGSPLAN			
LEVERANTÖR: TYRÉNS	AVDELNING	LEVERANS/ÄNDRINGS-PM	TEKNIKOMRÅDE
	UPPDRAGSNUMMER: 268326	KONSTRUKTIONSNUMMER	GRANSKNINGSSTATUS / SYFTE
TRAFIKVERKET	NORRBOTNIABANAN UMEÅ-DÅVA		HANDLINGSTYP: GRANSKNINGSHANDLING ANLÄGGNINGSTYP: MARK
SKAPAD AV: R. DANIELSSON			KILOMETER+METER: 0 +000 -1 +000 / BANDEL
GRANSKAD AV: S. JOHANSSON	PLANKARTA		RITNINGSNUMMER PROJEKT: JP01-11-451-00-0_12-0002
GODKÄND AV: T.SÖDERLUND / DATUM: 2017-09-15	SKALA: 1:2000 / FORMAT: A1	RITNINGSNUMMER FÖRVALTNING	BLAD: 0002 / NÄSTA BLAD: 0003 / ÄNDR:

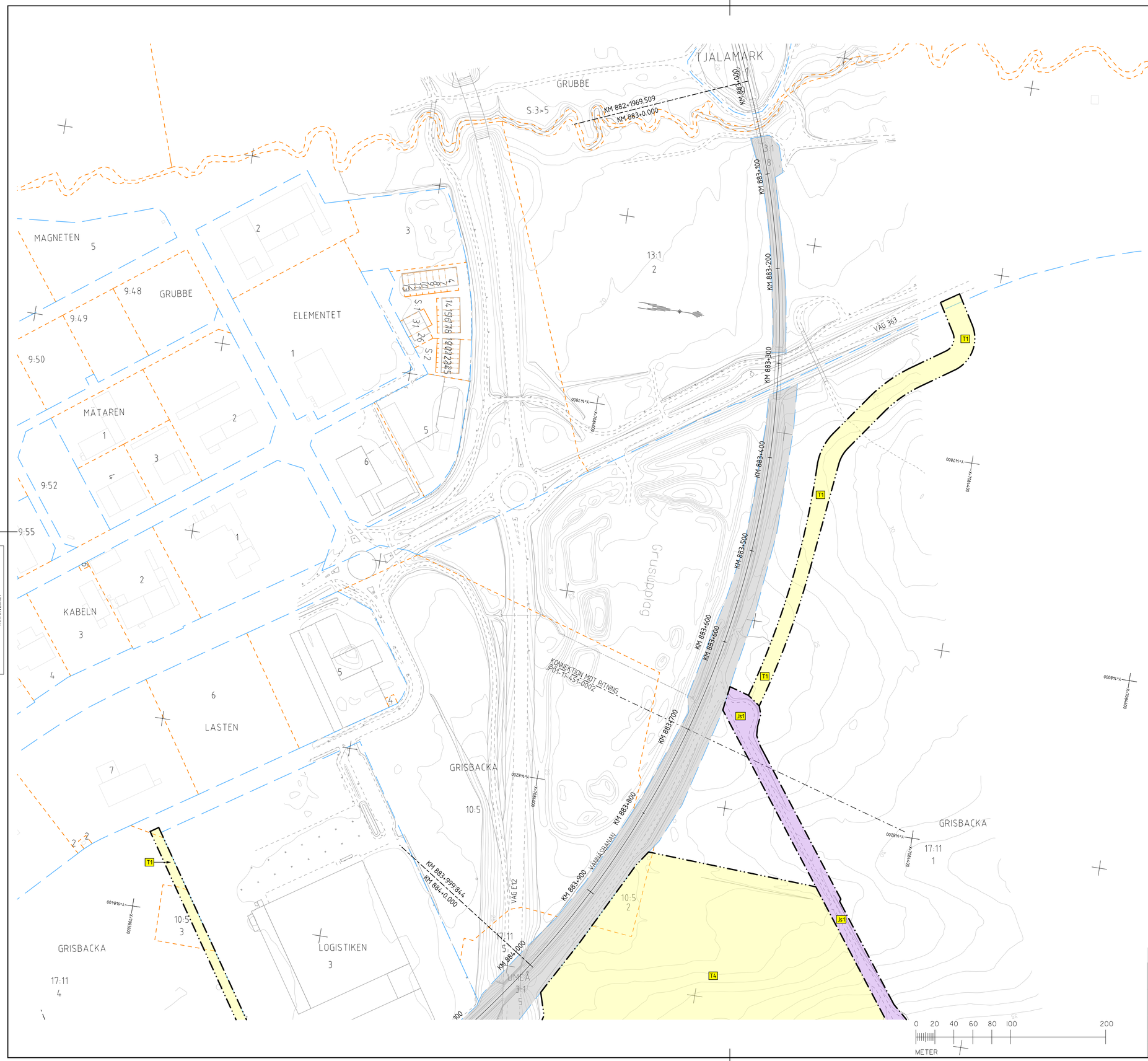

Denna ritning är Trafikverkets egendom. Allt obehörigt begagnande av ritningen bestraffas enligt lag.
TRAFIKVERKET

TECKENFÖRKLARING

KOORDINATSYSTEM

SYSTEM I PLAN: SWEREF 99 20:15
SYSTEM I HÖJD: RH 2000

NY ANLÄGGNING

KM 0+000 / +0,00 — NY JÄRNVÄG, SPÅRMITT, MED LÄNGDMÄTNINGSSTRECK OCH HÖJDSÄTTNING (RÖK=RÄLSÖVERKANT)

NY VÄXEL

+0,00 / 0+000 — NY VÄG/JUSTERAD VÄG, VÄGBANEKANTER MED LÄNGDMÄTNINGSSTRECK OCH HÖJDSÄTTNING

NYTT STÄNGSEL

NY JÄRNVÄGSBRO/VÄGBRO
NY JÄRNVÄGSBRO/VÄGBRO

MARKANSPRÅK

GRÄNS FÖR JÄRNVÄGSMARK/GRÄNS FÖR VÄGOMRÅDE

AVGRÄNSNING MELLAN OLIKA TYPER AV MARKANSPRÅK

NY JÄRNVÄGSMARK

- J — MED ÄGANDERÄTT
- Jt — 3D-FASTIGHET MED ÄGANDERÄTT
- J,Vi — MED ÄGANDERÄTT OCH NYTT VÄGOMRÅDE MED INSKRÄNKT VÄGRÄTT

NY JÄRNVÄGSMARK MED SERVITUTSRÄTT

- Js1 — FÖR SERVICEVÄG
- Js2 — FÖR TRÄDSÄKRING/UNDERHÅLL STÄNGSEL
- Js3 — FÖR VATTENAVLEDNING, DIKE ELLER RÖR
- Js4 — FÖR VATTENMAGASIN
- Js5 — FÖR JÄRNVÄGSBRO/TRÄDSÄKRING
- Js3,Vi-KA — FÖR VATTENAVLEDNING, DIKE ELLER RÖR OCH NYTT VÄGOMRÅDE MED INSKRÄNKT VÄGRÄTT FÖR KOMMUNAL ALLMÄN VÄG
- Js5,Vi-KA — FÖR JÄRNVÄGSBRO OCH NYTT VÄGOMRÅDE MED INSKRÄNKT VÄGRÄTT FÖR KOMMUNAL ALLMÄN VÄG

NYTT VÄGOMRÅDE

- V — MED VÄGRÄTT
- Vi-KA — MED VÄGRÄTT FÖR KOMMUNAL ALLMÄN VÄG

NYTT VÄGOMRÅDE MED INSKRÄNKT VÄGRÄTT

- Vi — FÖR VATTENLEDNING DIKE ELLER RÖR

TILLFÄLLIGA NYTTJANDERÄTTER I 60 MÅNADER FRÅN BYGGSTART

- T1 — FÖR BYGGTRAFIK
- T2 — FÖR ETABLERING
- T3 — FÖR ANLÄGGNINGSARBETEN OCH BYGGTRAFIK
- T4 — FÖR UPPLÄGGNING AV JORD- OCH BERGMASSOR
- T5 — FÖR VATTENAVLEDNING

VERKSAMHETER/ÅTGÄRDER SOM UNDANTAS FRÅN FÖRBUD ENLIGT MIL JÖBALKEN

FÖRBUDEN SOM AVSER VERKSAMHET ELLER ÅTGÄRD INOM GENERELLT BIOTOPSKYDDSOMRÅDE (7:11 12 ST. MB) GÄLLER INTE BYGGANDE AV JÄRNVÄG.

BESKRIVNING AV PÅVERKAN PÅ BIOTOPSSKYDDSOBJEKT REDOVISAS I JÄRNVÄGSPLANENS PLANBESKRIVNING.

AVGRÄNSNING AV OMRÅDE MED UNDANTAG FRÅN GENERELLA BIOTOPSKYDD

FÖRBUDEN MOT ÅTGÄRDER INOM STRANDSKYDDSOMRÅDE (7:15 MB) GÄLLER INTE VID BYGGANDE AV ALLMÄN VÄG OCH JÄRNVÄG.

OMRÅDE SOM BERÖRS AV STRANDSKYDD

SKYLDIGHETEN ATT GÖRA ANMÄLAN FÖR SAMRÅD ENLIGT 12:6 MB GÄLLER INTE FÖR DE VERKSAMHETER OCH ÅTGÄRDER SOM BEHÖVS FÖR ATT BYGGA JÄRNVÄGEN/VÄGEN OCH SOM FASTSTÄLLS OCH INGÅR I JÄRNVÄGSMARK/VÄGOMRÅDE FÖR ALLMÄN VÄG ELLER OMRÅDE FÖR TILLFÄLLIG NYTTJANDERÄTT.

ÅTGÄRDER SOM UNDANTAS FRÅN KRAV PÅ BYGGLOV

MARKERING ELLER AVGRÄNSNING AV OMRÅDE DÄR VISSA ÅTGÄRDER UNDANTAS FRÅN BYGGLOV

- B1 — BYGGLOV KRÄVS INTE FÖR PLANK (AVSER BULLERSKYDDSSKÄRMAR)
- B2 — BYGGLOV KRÄVS INTE FÖR TRANSFORMATORSTATIONER

SKYDDSÅTGÄRDER OCH FÖRSIKTIGHETSMÄTT

MARKERING ELLER AVGRÄNSNING AV SKYDDSÅTGÄRDER OCH FÖRSIKTIGHETSMÄTT

FÖRTECKNING AV SKYDDSÅGÄRDER OCH FÖRSIKTIGHETSMÄTT FRAMGÅR AV BILAGA 2 TILL PLANKARTAN

- SK1 - SLÄNTER LANDSKAPSANPASSAS OCH VISUELL BARRIÄR MINSKAS
- SK2 - PASSAGE FÖR MÄNNISKOR OCH MEDELSTORA DJUR
- SK3 - PASSAGE FÖR MÄNNISKOR OCH STORA DJUR
- SK4 - PASSAGE FÖR UTTER
- SK5 - BEFINTLIG FÖRDRÖJNINGSDAMM UTÖKAS
- SK6 - DAMM FÖR FÖRDRÖJNING OCH RENING AV VATTEN FRÅN TUNNEL
- SK7 - VALLAR FÖR BULLERSKYDD OCH VISUELLT SKYDD
- SK8 - BULLERSKYDDSVALLAR, HÖJD RÖK +3,0 M (RÖK= RÄLSÖVERKANT)
- SK9 - BULLERSKYDDSSKÄRMAR, HÖJD RÖK +2,5 M (RÖK=RÄLSÖVERKANT)
- SK10 - ERBJUDANDE OM BULLERSKYDDSÅTGÄRDER I FORM AV FASADÅTGÄRDER
- SK11 - ERBJUDANDE OM BULLERSKYDDSÅTGÄRDER I FORM AV FASADÅTGÄRDER SAMT LOKALT SKYDD VID UTEPLATS

SÄRSKILDA BESLUT SOM TAS I SAMBAND MED JÄRNVÄGSPLAN

INDRAGNING AV VÄG FRÅN ALLMÄNT UNDERHÅLL

BEFINTLIGT

KM 0+000 — JÄRNVÄGSSPÅR, SPÅRMITT MED LÄNGDMÄTNING

BOSTADSBYGGNAD

ÖVRIGA BYGGNADER

E — ELLEDNING LUFT

VÄGBANEKANT

20 — NIVÅKURVA MED ANGIVEN HÖJD

ÖVRIGA BETECKNINGAR

TRAKTGRÄNS

FASTIGHETSGRÄNS

1:79 — FASTIGHETSBETECKNING

TRAFIKVERKETS FASTIGHET SOM BIBEHÅLLS SOM JÄRNVÄGSMARK MED ÄGANDERÄTT

KM 0+000 — BEFINTLIG JÄRNVÄG, SPÅRLÄGE JUSTERAS INOM BEFINTLIG JÄRNVÄGSFASTIGHET

LOKALISERINGSFIGUR

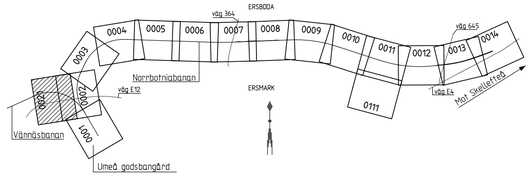

FASTIGHETSREDOVISNINGEN ÄR UPPTADERAD 2017-09-11

TYP AV PLAN: JÄRNVÄGSPLAN				
LEVERANTÖR: TYRÉNS	AVDELNING	LEVERANS/ÄNDRINGS-PM	TEKNIKOMRÅDE	
	UPPDRAGSNUMMER: 268326	KONSTRUKTIONSNUMMER	GRANSKNINGSSTATUS / SYFTE	
TRAFIKVERKET	NORRBOTNIABANAN UMEÅ-DÅVA		HANDLINGSTYP: GRANSKNINGSHANDLING ANLÄGGNINGSTYP: MARK	
SKAPAD AV: R. DANIELSSON			KILOMETER+METER: 0 +000 –1 +000	BANDEL
GRANSKAD AV: S. JOHANSSON	PLANKARTA		RITNINGSNUMMER PROJEKT: JP01-11-451-00-0_12-0021	
GODKÄND AV: T.SÖDERLUND	DATUM: 2017-09-15	SKALA: 1:2000 / FORMAT: A1	RITNINGSNUMMER FÖRVALTNING	BLAD: 0021 / NÄSTA BLAD: – / ÄNDR.

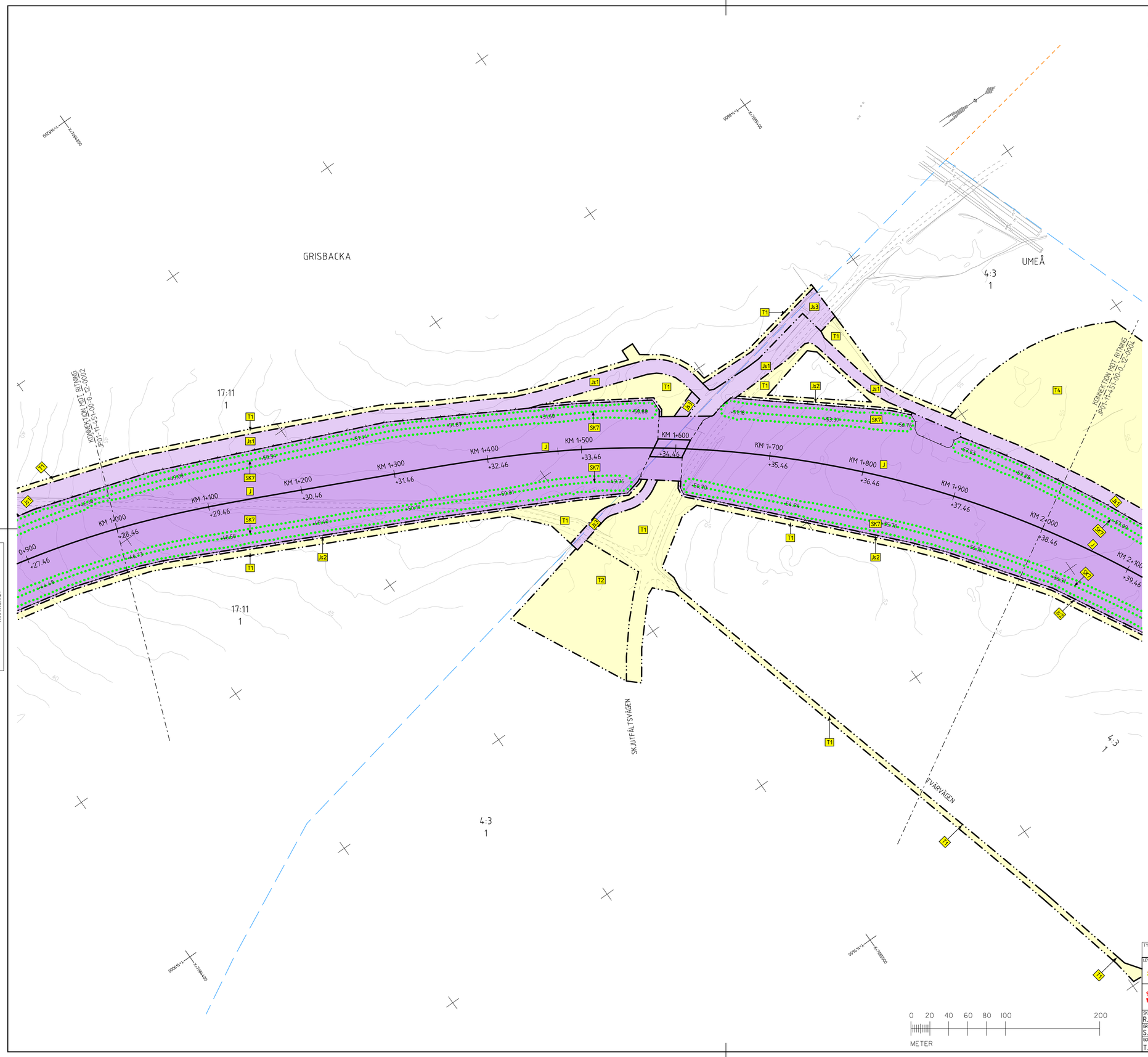

Denna ritning är Trafikverkets egendom. Allt obehörigt begagnande av ritningen beivras enligt lag.
TRAFIKVERKET

TECKENFÖRKLARING

KOORDINATSYSTEM

SYSTEM I PLAN: SWEREF 99 20:15
SYSTEM I HÖJD: RH 2000

NY ANLÄGGNING

KM 0+000 / +0,00 — NY JÄRNVÄG, SPÅRMITT, MED LÄNGDMÄTNINGSSTRECK OCH HÖJDSÄTTNING (RÖK=RÄLSÖVERKANT)

NY VÄXEL

+0,00 / 0+000 — NY VÄG/JUSTERAD VÄG, VÄGBANEKANTER MED LÄNGDMÄTNINGSSTRECK OCH HÖJDSÄTTNING

NYTT STÄNGSEL

NY JÄRNVÄGSBRO/VÄGBRO
NY JÄRNVÄGSBRO/VÄGBRO

MARKANSPRÅK

GRÄNS FÖR JÄRNVÄGSMARK/GRÄNS FÖR VÄGOMRÅDE

AVGRÄNSNING MELLAN OLIKA TYPER AV MARKANSPRÅK

NY JÄRNVÄGSMARK

- J — MED ÄGANDERÄTT
- Jt — 3D-FASTIGHET MED ÄGANDERÄTT
- J,Vi — MED ÄGANDERÄTT OCH NYTT VÄGOMRÅDE MED INSKRÄNKT VÄGRÄTT

NY JÄRNVÄGSMARK MED SERVITUTSRÄTT

- Js1 — FÖR SERVICEVÄG
- Js2 — FÖR TRÄDSÄKRING/UNDERHÅLL STÄNGSEL
- Js3 — FÖR VATTENAVLEDNING, DIKE ELLER RÖR
- Js4 — FÖR VATTENMAGASIN
- Js5 — FÖR JÄRNVÄGSBRO/TRÄDSÄKRING
- Js3,Vi-KA — FÖR VATTENAVLEDNING, DIKE ELLER RÖR OCH NYTT VÄGOMRÅDE MED INSKRÄNKT VÄGRÄTT FÖR KOMMUNAL ALLMÄN VÄG
- Js5,Vi-KA — FÖR JÄRNVÄGSBRO OCH NYTT VÄGOMRÅDE MED INSKRÄNKT VÄGRÄTT FÖR KOMMUNAL ALLMÄN VÄG

NYTT VÄGOMRÅDE

- V — MED VÄGRÄTT
- Vi-KA — MED VÄGRÄTT FÖR KOMMUNAL ALLMÄN VÄG

NYTT VÄGOMRÅDE MED INSKRÄNKT VÄGRÄTT

- Vi — FÖR VATTENLEDNING DIKE ELLER RÖR

TILLFÄLLIGA NYTTJANDERÄTTER I 60 MÅNADER FRÅN BYGGSTART

- T1 — FÖR BYGGTRAFIK
- T2 — FÖR ETABLERING
- T3 — FÖR ANLÄGGNINGSARBETEN OCH BYGGTRAFIK
- T4 — FÖR UPPLÄGGNING AV JORD- OCH BERGMASSOR
- T5 — FÖR VATTENAVLEDNING

VERKSAMHETER/ÅTGÄRDER SOM UNDANTAS FRÅN FÖRBUD ENLIGT MILJÖBALKEN

FÖRBUDEN SOM AVSER VERKSAMHET ELLER ÅTGÄRD INOM GENERELLT BIOTOPSKYDDSOMRÅDE (7:11 12 ST. MB) GÄLLER INTE BYGGANDE AV JÄRNVÄG.

BESKRIVNING AV PÅVERKAN PÅ BIOTOPSSKYDDSOBJEKT REDOVISAS I JÄRNVÄGSPLANENS PLANBESKRIVNING.

AVGRÄNSNING AV OMRÅDE MED UNDANTAG FRÅN GENERELLA BIOTOPSKYDD

FÖRBUDEN MOT ÅTGÄRDER INOM STRANDSKYDDSOMRÅDE (7:15 MB) GÄLLER INTE VID BYGGANDE AV ALLMÄN VÄG OCH JÄRNVÄG.

OMRÅDE SOM BERÖRS AV STRANDSKYDD

SKYLDIGHETEN ATT GÖRA ANMÄLAN FÖR SAMRÅD ENLIGT 12:6 MB GÄLLER INTE FÖR DE VERKSAMHETER OCH ÅTGÄRDER SOM BEHÖVS FÖR ATT BYGGA JÄRNVÄGEN/VÄGEN OCH SOM FASTSTÄLLS OCH INGÅR I JÄRNVÄGSMARK/VÄGOMRÅDE FÖR ALLMÄN VÄG ELLER OMRÅDE FÖR TILLFÄLLIG NYTTJANDERÄTT.

ÅTGÄRDER SOM UNDANTAS FRÅN KRAV PÅ BYGGLOV

MARKERING ELLER AVGRÄNSNING AV OMRÅDE DÄR VISSA ÅTGÄRDER UNDANTAS FRÅN BYGGLOV

- B1 — BYGGLOV KRÄVS INTE FÖR PLANK (AVSER BULLERSKYDDSSKÄRMAR)
- B2 — BYGGLOV KRÄVS INTE FÖR TRANSFORMATORSTATIONER

SKYDDSÅTGÄRDER OCH FÖRSIKTIGHETSMÅTT

MARKERING ELLER AVGRÄNSNING AV SKYDDSÅTGÄRDER OCH FÖRSIKTIGHETSMÅTT

FÖRTECKNING AV SKYDDSÅGÄRDER OCH FÖRSIKTIGHETSMÅTT FRAMGÅR AV BILAGA 2 TILL PLANKARTAN

- SK1 - SLÄNTER LANDSKAPSANPASSAS OCH VISUELL BARRIÄR MINSKAS
- SK2 - PASSAGE FÖR MÄNNISKOR OCH MEDELSTORA DJUR
- SK3 - PASSAGE FÖR MÄNNISKOR OCH STORA DJUR
- SK4 - PASSAGE FÖR UTTER
- SK5 - BEFINTLIG FÖRDRÖJNINGSDAMM UTÖKAS
- SK6 - DAMM FÖR FÖRDRÖJNING OCH RENING AV VATTEN FRÅN TUNNEL
- SK7 - VALLAR FÖR BULLERSKYDD OCH VISUELLT SKYDD
- SK8 - BULLERSKYDDSVALLAR, HÖJD RÖK +3,0 M (RÖK= RÄLSÖVERKANT)
- SK9 - BULLERSKYDDSSKÄRMAR, HÖJD RÖK +2,5 M (RÖK=RÄLSÖVERKANT)
- SK10 - ERBJUDANDE OM BULLERSKYDDSÅTGÄRDER I FORM AV FASADÅTGÄRDER
- SK11 - ERBJUDANDE OM BULLERSKYDDSÅTGÄRDER I FORM AV FASADÅTGÄRDER SAMT LOKALT SKYDD VID UTEPLATS

SÄRSKILDA BESLUT SOM TAS I SAMBAND MED JÄRNVÄGSPLAN

INDRAGNING AV VÄG FRÅN ALLMÄNT UNDERHÅLL

BEFINTLIGT

KM 0+000 — JÄRNVÄGSSPÅR, SPÅRMITT MED LÄNGDMÄTNING

BOSTADSBYGGNAD

ÖVRIGA BYGGNADER

E — ELLEDNING LUFT

VÄGBANEKANT

20 — NIVÅKURVA MED ANGIVEN HÖJD

ÖVRIGA BETECKNINGAR

TRAKTGRÄNS

FASTIGHETSGRÄNS

1:79 — FASTIGHETSBETECKNING

TRAFIKVERKETS FASTIGHET SOM BIBEHÅLLS SOM JÄRNVÄGSMARK MED ÄGANDERÄTT

KM 0+000 — BEFINTLIG JÄRNVÄG, SPÅRLÄGE JUSTERAS INOM BEFINTLIG JÄRNVÄGSFASTIGHET

LOKALISERINGSFIGUR

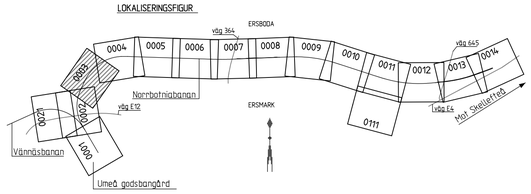

FASTIGHETSREDOVISNINGEN ÄR UPPTADERAD 2017-09-11

TYP AV PLAN: JÄRNVÄGSPLAN			
LEVERANTÖR: TYRÉNS	AVDELNING / UPPDRAGSNUMMER: 268326	LEVERANS/ÄNDRINGS-PM / KONSTRUKTIONSNUMMER	TEKNIKOMRÅDE / GRANSKNINGSSTATUS / SYFTE
TRAFIKVERKET	NORRBOTNIABANAN UMEÅ-DÅVA		HANDLINGSTYP: GRANSKNINGSHANDLING ANLÄGGNINGSTYP: MARK
SKAPAD AV: R. DANIELSSON GRANSKAD AV: S. JOHANSSON	PLANKARTA		KILOMETER+METER: 1 +000 -2 +000 / BANDEL RITNINGSNUMMER PROJEKT: JP01-11-451-00-0_12-0003
GODKÄND AV: T.SÖDERLUND / DATUM: 2017-09-15	SKALA: 1:2000	FORMAT: A1 / RITNINGSNUMMER FÖRVALTNING	BLAD: 0003 / NÄSTA BLAD: 0004 / ÄNDR.

Denna ritning är Trafikverkets egendom. Allt obehörigt begagnande av ritningen beivras enligt lag.
TRAFIKVERKET

TECKENFÖRKLARING

KOORDINATSYSTEM

SYSTEM I PLAN: SWEREF 99 20:15
SYSTEM I HÖJD: RH 2000

NY ANLÄGGNING

KM 0+000 / +0,00 — NY JÄRNVÄG, SPÅRMITT, MED LÄNGDMÄTNINGSSTRECK OCH HÖJDSÄTTNING (RÖK=RÄLSÖVERKANT)

NY VÄXEL

+0,00 / 0+000 — NY VÄG/JUSTERAD VÄG, VÄGBANEKANTER MED LÄNGDMÄTNINGSSTRECK OCH HÖJDSÄTTNING

NYTT STÄNGSEL

NY JÄRNVÄGSBRO/VÄGBRO
NY JÄRNVÄGSBRO/VÄGBRO

MARKANSPRÅK

GRÄNS FÖR JÄRNVÄGSMARK/GRÄNS FÖR VÄGOMRÅDE

AVGRÄNSNING MELLAN OLIKA TYPER AV MARKANSPRÅK

NY JÄRNVÄGSMARK

- J — MED ÄGANDERÄTT
- Jt — 3D-FASTIGHET MED ÄGANDERÄTT
- J,Vi — MED ÄGANDERÄTT OCH NYTT VÄGOMRÅDE MED INSKRÄNKT VÄGRÄTT

NY JÄRNVÄGSMARK MED SERVITUTSRÄTT

- Js1 — FÖR SERVICEVÄG
- Js2 — FÖR TRÄDSÄKRING/UNDERHÅLL STÄNGSEL
- Js3 — FÖR VATTENAVLEDNING, DIKE ELLER RÖR
- Js4 — FÖR VATTENMAGASIN
- Js5 — FÖR JÄRNVÄGSBRO/TRÄDSÄKRING
- Js3,Vi-KA — FÖR VATTENAVLEDNING, DIKE ELLER RÖR OCH NYTT VÄGOMRÅDE MED INSKRÄNKT VÄGRÄTT FÖR KOMMUNAL ALLMÄN VÄG
- Js5,Vi-KA — FÖR JÄRNVÄGSBRO OCH NYTT VÄGOMRÅDE MED INSKRÄNKT VÄGRÄTT FÖR KOMMUNAL ALLMÄN VÄG

NYTT VÄGOMRÅDE

- V — MED VÄGRÄTT
- V-KA — MED VÄGRÄTT FÖR KOMMUNAL ALLMÄN VÄG

NYTT VÄGOMRÅDE MED INSKRÄNKT VÄGRÄTT

- Vi — FÖR VATTENLEDNING DIKE ELLER RÖR

TILLFÄLLIGA NYTTJANDERÄTTER I 60 MÅNADER FRÅN BYGGSTART

- T1 — FÖR BYGGTRAFIK
- T2 — FÖR ETABLERING
- T3 — FÖR ANLÄGGNINGSARBETEN OCH BYGGTRAFIK
- T4 — FÖR UPPLÄGGNING AV JORD- OCH BERGMASSOR
- T5 — FÖR VATTENAVLEDNING

VERKSAMHETER/ÅTGÄRDER SOM UNDANTAS FRÅN FÖRBUD ENLIGT MILJÖBALKEN

FÖRBUDEN SOM AVSER VERKSAMHET ELLER ÅTGÄRD INOM GENERELLT BIOTOPSKYDDSOMRÅDE (7:11 12 ST. MB) GÄLLER INTE BYGGANDE AV JÄRNVÄG.

BESKRIVNING AV PÅVERKAN PÅ BIOTOPSSKYDDSOBJEKT REDOVISAS I JÄRNVÄGSPLANENS PLANBESKRIVNING.

AVGRÄNSNING AV OMRÅDE MED UNDANTAG FRÅN GENERELLA BIOTOPSKYDD

FÖRBUDEN MOT ÅTGÄRDER INOM STRANDSKYDDSOMRÅDE (7:15 MB) GÄLLER INTE VID BYGGANDE AV ALLMÄN VÄG OCH JÄRNVÄG.

OMRÅDE SOM BERÖRS AV STRANDSKYDD

SKYLDIGHETEN ATT GÖRA ANMÄLAN FÖR SAMRÅD ENLIGT 12:6 MB GÄLLER INTE FÖR DE VERKSAMHETER OCH ÅTGÄRDER SOM BEHÖVS FÖR ATT BYGGA JÄRNVÄGEN/VÄGEN OCH SOM FASTSTÄLLS OCH INGÅR I JÄRNVÄGSMARK/VÄGOMRÅDE FÖR ALLMÄN VÄG ELLER OMRÅDE FÖR TILLFÄLLIG NYTTJANDERÄTT.

ÅTGÄRDER SOM UNDANTAS FRÅN KRAV PÅ BYGGLOV

MARKERING ELLER AVGRÄNSNING AV OMRÅDE DÄR VISSA ÅTGÄRDER UNDANTAS FRÅN BYGGLOV

- B1 — BYGGLOV KRÄVS INTE FÖR PLANK (AVSER BULLERSKYDDSSKÄRMAR)
- B2 — BYGGLOV KRÄVS INTE FÖR TRANSFORMATORSTATIONER

SKYDDSÅTGÄRDER OCH FÖRSIKTIGHETSMÅTT

MARKERING ELLER AVGRÄNSNING AV SKYDDSÅTGÄRDER OCH FÖRSIKTIGHETSMÅTT

FÖRTECKNING AV SKYDDSÅGÄRDER OCH FÖRSIKTIGHETSMÅTT FRAMGÅR AV BILAGA 2 TILL PLANKARTAN

- SK1 - SLÄNTER LANDSKAPSANPASSAS OCH VISUELL BARRIÄR MINSKAS
- SK2 - PASSAGE FÖR MÄNNISKOR OCH MEDELSTORA DJUR
- SK3 - PASSAGE FÖR MÄNNISKOR OCH STORA DJUR
- SK4 - PASSAGE FÖR UTTER
- SK5 - BEFINTLIG FÖRDRÖJNINGSDAMM UTÖKAS
- SK6 - DAMM FÖR FÖRDRÖJNING OCH RENING AV VATTEN FRÅN TUNNEL
- SK7 - VALLAR FÖR BULLERSKYDD OCH VISUELLT SKYDD
- SK8 - BULLERSKYDDSVALLAR, HÖJD RÖK +3,0 M (RÖK= RÄLSÖVERKANT)
- SK9 - BULLERSKYDDSSKÄRMAR, HÖJD RÖK +2,5 M (RÖK=RÄLSÖVERKANT)
- SK10 - ERBJUDANDE OM BULLERSKYDDSÅTGÄRDER I FORM AV FASADÅTGÄRDER
- SK11 - ERBJUDANDE OM BULLERSKYDDSÅTGÄRDER I FORM AV FASADÅTGÄRDER SAMT LOKALT SKYDD VID UTEPLATS

SÄRSKILDA BESLUT SOM TAS I SAMBAND MED JÄRNVÄGSPLAN

INDRAGNING AV VÄG FRÅN ALLMÄNT UNDERHÅLL

BEFINTLIGT

KM 0+000 — JÄRNVÄGSSPÅR, SPÅRMITT MED LÄNGDMÄTNING

BOSTADSBYGGNAD

ÖVRIGA BYGGNADER

E — ELLEDNING LUFT

VÄGBANEKANT

20 — NIVÅKURVA MED ANGIVEN HÖJD

ÖVRIGA BETECKNINGAR

TRAKTGRÄNS

FASTIGHETSGRÄNS

1:79 — FASTIGHETSBETECKNING

TRAFIKVERKETS FASTIGHET SOM BIBEHÅLLS SOM JÄRNVÄGSMARK MED ÄGANDERÄTT

KM 0+000 — BEFINTLIG JÄRNVÄG, SPÅRLÄGE JUSTERAS INOM BEFINTLIG JÄRNVÄGSFASTIGHET

LOKALISERINGSFIGUR

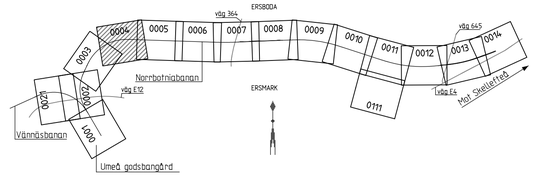

FASTIGHETSREDOVISNINGEN ÄR UPPTADERAD 2017-09-11

0 20 40 60 80 100 200
METER

TYP AV PLAN: JÄRNVÄGSPLAN			
LEVERANTÖR: TYRÉNS	AVDELNING	LEVERANS/ÄNDRINGS-PM	TEKNIKOMRÅDE
	UPPDRAGSNUMMER: 268326	KONSTRUKTIONSNUMMER	GRANSKNINGSSTATUS / SYFTE
TRAFIKVERKET	NORRBOTNIABANAN UMEÅ-DÅVA		HANDLINGSTYP: GRANSKNINGSHANDLING ANLÄGGNINGSTYP: MARK
SKAPAD AV: R. DANIELSSON			KILOMETER=METER: 2 +000 -3 +000 / BANDEL
GRANSKAD AV: S. JOHANSSON	PLANKARTA		RITNINGSNUMMER PROJEKT: JP01-11-451-00-0_12-0004
GODKÄND AV: T.SÖDERLUND / DATUM: 2017-09-15	SKALA: 1:2000 / FORMAT: A1	RITNINGSNUMMER FÖRVALTNING	BLAD: 0004 / NÄSTA BLAD: 0005 / ÄNDR

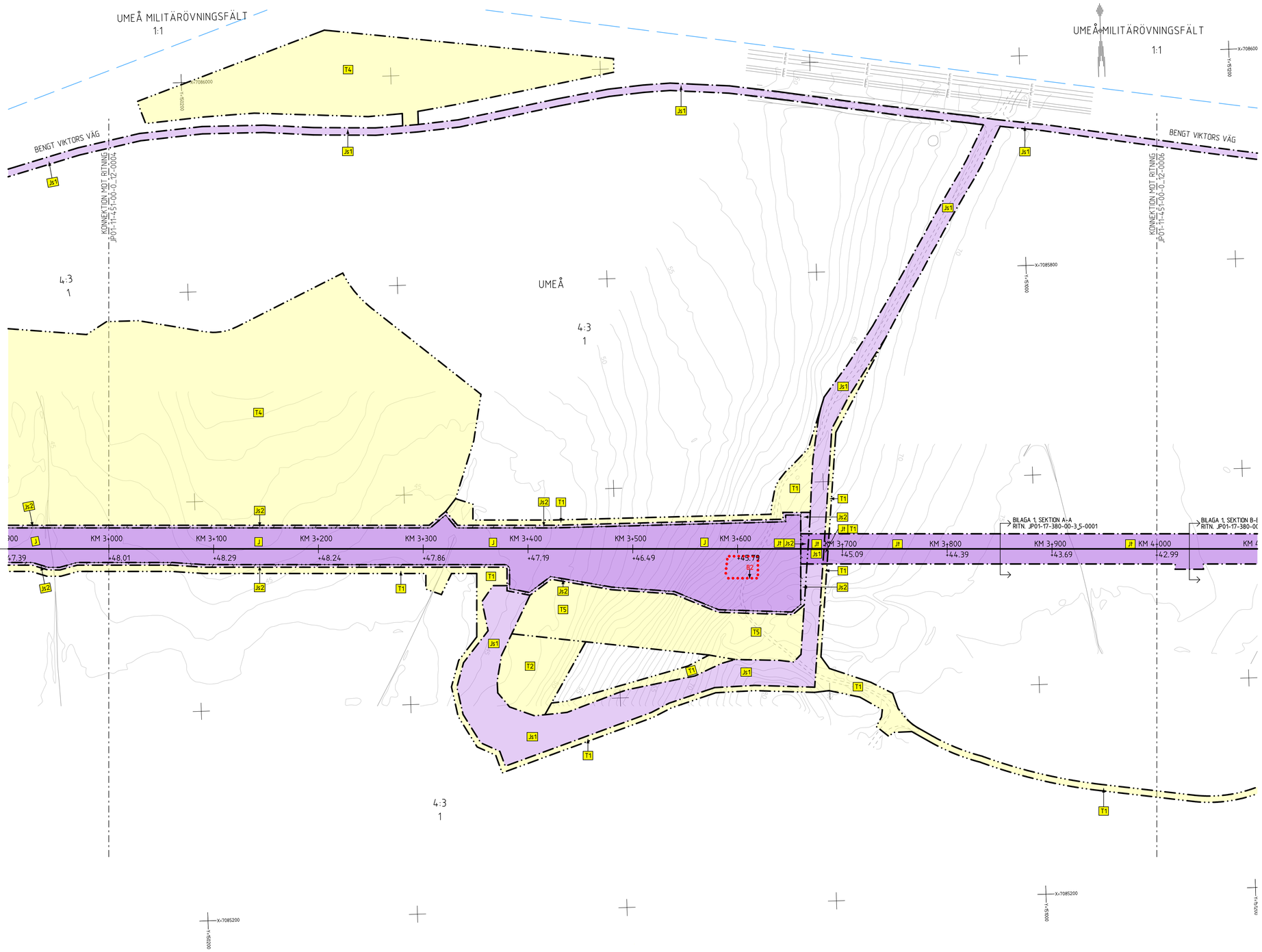

Denna ritning är Trafikverkets egendom. Allt obehörigt begagnande av ritningen förbjuds enligt lag.
TRAFIKVERKET

TECKENFÖRKLARING

KOORDINATSYSTEM

SYSTEM I PLAN: SWEREF 99 20:15
SYSTEM I HÖJD: RH 2000

NY ANLÄGGNING

- KM 0+000 / +0,00 — NY JÄRNVÄG, SPÅRMITT, MED LÄNGDMÄTNINGSSTRECK OCH HÖJDSÄTTNING (RÖK=RÄLSÖVERKANT)
- NY VÄXEL
- +0,00 / 0+000 — NY VÄG/JUSTERAD VÄG, VÄGBANEKANTER MED LÄNGDMÄTNINGSSTRECK OCH HÖJDSÄTTNING
- NYTT STÄNGSEL
- NY JÄRNVÄGSBRO/VÄGBRO
- NY JÄRNVÄGSBRO/VÄGBRO

MARKANSPRÅK

- GRÄNS FÖR JÄRNVÄGSMARK/GRÄNS FÖR VÄGOMRÅDE
- AVGRÄNSNING MELLAN OLIKA TYPER AV MARKANSPRÅK

NY JÄRNVÄGSMARK

- J — MED ÄGANDERÄTT
- Jt — 3D-FASTIGHET MED ÄGANDERÄTT
- J,Vi — MED ÄGANDERÄTT OCH NYTT VÄGOMRÅDE MED INSKRÄNKT VÄGRÄTT

NY JÄRNVÄGSMARK MED SERVITUTSRÄTT

- Js1 — FÖR SERVICEVÄG
- Js2 — FÖR TRÄDSÄKRING/UNDERHÅLL STÄNGSEL
- Js3 — FÖR VATTENAVLEDNING, DIKE ELLER RÖR
- Js4 — FÖR VATTENMAGASIN
- Js5 — FÖR JÄRNVÄGSBRO/TRÄDSÄKRING
- Js3,Vi-KA — FÖR VATTENAVLEDNING, DIKE ELLER RÖR OCH NYTT VÄGOMRÅDE MED INSKRÄNKT VÄGRÄTT FÖR KOMMUNAL ALLMÄN VÄG
- Js5,Vi-KA — FÖR JÄRNVÄGSBRO OCH NYTT VÄGOMRÅDE MED INSKRÄNKT VÄGRÄTT FÖR KOMMUNAL ALLMÄN VÄG

NYTT VÄGOMRÅDE

- V — MED VÄGRÄTT
- V-KA — MED VÄGRÄTT FÖR KOMMUNAL ALLMÄN VÄG

NYTT VÄGOMRÅDE MED INSKRÄNKT VÄGRÄTT

- Vi — FÖR VATTENLEDNING DIKE ELLER RÖR

TILLFÄLLIGA NYTTJANDERÄTTER I 60 MÅNADER FRÅN BYGGSTART

- T1 — FÖR BYGGTRAFIK
- T2 — FÖR ETABLERING
- T3 — FÖR ANLÄGGNINGSARBETEN OCH BYGGTRAFIK
- T4 — FÖR UPPLÄGGNING AV JORD- OCH BERGMASSOR
- T5 — FÖR VATTENAVLEDNING

VERKSAMHETER/ÅTGÄRDER SOM UNDANTAS FRÅN FÖRBUD ENLIGT MIL.BALKEN

FÖRBUDEN SOM AVSER VERKSAMHET ELLER ÅTGÄRD INOM GENERELLT BIOTOPSKYDDSOMRÅDE (7:11 12 ST. MB) GÄLLER INTE BYGGANDE AV JÄRNVÄG.

BESKRIVNING AV PÅVERKAN PÅ BIOTOPSSKYDDSOBJEKT REDOVISAS I JÄRNVÄGSPLANENS PLANBESKRIVNING.

- AVGRÄNSNING AV OMRÅDE MED UNDANTAG FRÅN GENERELLA BIOTOPSKYDD

FÖRBUDEN MOT ÅTGÄRDER INOM STRANDSKYDDSOMRÅDE (7:15 MB) GÄLLER INTE VID BYGGANDE AV ALLMÄN VÄG OCH JÄRNVÄG.

- OMRÅDE SOM BERÖRS AV STRANDSKYDD

SKYLDIGHETEN ATT GÖRA ANMÄLAN FÖR SAMRÅD ENLIGT 12:6 MB GÄLLER INTE FÖR DE VERKSAMHETER OCH ÅTGÄRDER SOM BEHÖVS FÖR ATT BYGGA JÄRNVÄGEN/VÄGEN OCH SOM FASTSTÄLLS OCH INGÅR I JÄRNVÄGSMARK/VÄGOMRÅDE FÖR ALLMÄN VÄG ELLER OMRÅDE FÖR TILLFÄLLIG NYTTJANDERÄTT.

ÅTGÄRDER SOM UNDANTAS FRÅN KRAV PÅ BYGGLOV

- MARKERING ELLER AVGRÄNSNING AV OMRÅDE DÄR VISSA ÅTGÄRDER UNDANTAS FRÅN BYGGLOV
- B1 — BYGGLOV KRÄVS INTE FÖR PLANK (AVSER BULLERSKYDDSSKÄRMAR)
- B2 — BYGGLOV KRÄVS INTE FÖR TRANSFORMATORSTATIONER

SKYDDSÅTGÄRDER OCH FÖRSIKTIGHETSMÅTT

- MARKERING ELLER AVGRÄNSNING AV SKYDDSÅTGÄRDER OCH FÖRSIKTIGHETSMÅTT

FÖRTECKNING AV SKYDDSÅGÄRDER OCH FÖRSIKTIGHETSMÅTT FRAMGÅR AV BILAGA 2 TILL PLANKARTAN

- SK1 - SLÄNTER LANDSKAPSANPASSAS OCH VISUELL BARRIÄR MINSKAS
- SK2 - PASSAGE FÖR MÄNNISKOR OCH MEDELSTORA DJUR
- SK3 - PASSAGE FÖR MÄNNISKOR OCH STORA DJUR
- SK4 - PASSAGE FÖR UTTER
- SK5 - BEFINTLIG FÖRDRÖJNINGSDAMM UTÖKAS
- SK6 - DAMM FÖR FÖRDRÖJNING OCH RENING AV VATTEN FRÅN TUNNEL
- SK7 - VALLAR FÖR BULLERSKYDD OCH VISUELLT SKYDD
- SK8 - BULLERSKYDDSVALLAR, HÖJD RÖK +3,0 M (RÖK= RÄLSÖVERKANT)
- SK9 - BULLERSKYDDSSKÄRMAR, HÖJD RÖK +2,5 M (RÖK=RÄLSÖVERKANT)
- SK10 - ERBJUDANDE OM BULLERSKYDDSÅTGÄRDER I FORM AV FASADÅTGÄRDER
- SK11 - ERBJUDANDE OM BULLERSKYDDSÅTGÄRDER I FORM AV FASADÅTGÄRDER SAMT LOKALT SKYDD VID UTEPLATS

SÄRSKILDA BESLUT SOM TAS I SAMBAND MED JÄRNVÄGSPLAN

- INDRAGNING AV VÄG FRÅN ALLMÄNT UNDERHÅLL

BEFINTLIGT

- KM 0+000 — JÄRNVÄGSSPÅR, SPÅRMITT MED LÄNGDMÄTNING
- BOSTADSBYGGNAD
- ÖVRIGA BYGGNADER
- E — ELLEDNING LUFT
- VÄGBANEKANT
- 20 — NIVÅKURVA MED ANGIVEN HÖJD

ÖVRIGA BETECKNINGAR

- TRAKTGRÄNS
- FASTIGHETSGRÄNS
- 1:79 — FASTIGHETSBETECKNING
- TRAFIKVERKETS FASTIGHET SOM BIBEHÅLLS SOM JÄRNVÄGSMARK MED ÄGANDERÄTT
- KM 0+000 — BEFINTLIG JÄRNVÄG, SPÅRLÄGE JUSTERAS INOM BEFINTLIG JÄRNVÄGSFASTIGHET

LOKALISERINGSFIGUR

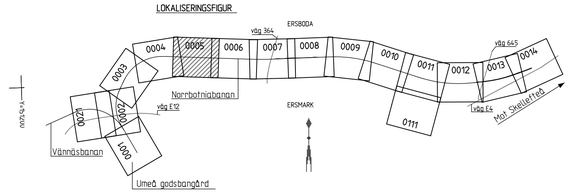

FASTIGHETSREDOVISNINGEN ÄR UPPTADERAD 2017-09-11

0 20 40 60 80 100 200
METER

TYP AV PLAN: JÄRNVÄGSPLAN				
LEVERANTÖR: TYRÉNS	AVDELNING	LEVERANS/ÄNDRINGS-PM	TEKNIKOMRÅDE	
	UPPDRAGSNUMMER: 268326	KONSTRUKTIONSNUMMER	GRANSKNINGSSTATUS / SYFTE	
TRAFIKVERKET	NORRBOTNIABANAN UMEÅ-DÅVA		HANDLINGSTYP: GRANSKNINGSHANDLING ANLÄGGNINGSTYP: MARK	
SKAPAD AV: R. DANIELSSON			KILOMETER+METER: 3 +000 -4 +000	BANDEL
GRANSKAD AV: S. JOHANSSON	PLANKARTA		RITNINGSNUMMER PROJEKT: JP01-11-451-00-0_12-0005	
GODKÄND AV: T.SÖDERLUND / DATUM: 2017-09-15	SKALA: 1:2000 / FORMAT: A1	RITNINGSNUMMER FÖRVALTNING	BLAD: 0005	NÄSTA BLAD: 0006 / ÄNDR.

D:\LUL\268326\JP\JP\Ritningar\Planer 1_2000\JP01-11-451-00-0_12-0005.dgn 2017-09-18 Tyrens_mark

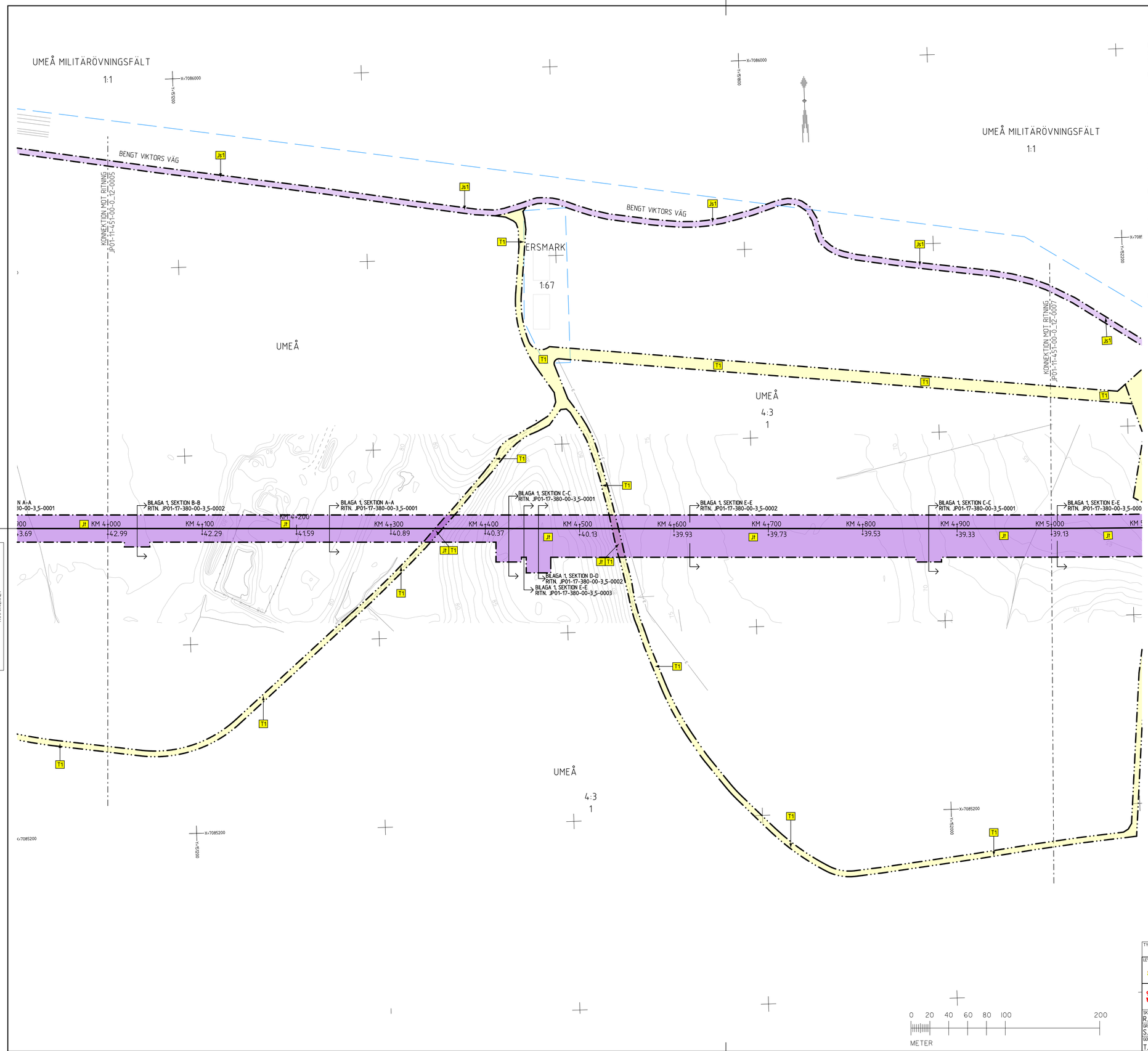

Denna ritning är Trafikverkets egendom. Allt obehörigt begagnande av ritningen beivras enligt lag.
TRAFIKVERKET

TECKENFÖRKLARING

KOORDINATSYSTEM
SYSTEM I PLAN: SWEREF 99 20:15
SYSTEM I HÖJD: RH 2000

NY ANLÄGGNING

- KM 0+000 / +0,00 — NY JÄRNVÄG, SPÅRMITT, MED LÄNGDMÄTNINGSSTRECK OCH HÖJDSÄTTNING (RÖK=RÄLSÖVERKANT)
- NY VÄXEL
- +0,00 / 0+000 — NY VÄG/JUSTERAD VÄG, VÄGBANEKANTER MED LÄNGDMÄTNINGSSTRECK OCH HÖJDSÄTTNING
- NYTT STÄNGSEL
- NY JÄRNVÄGSBRO/VÄGBRO
- NY JÄRNVÄGSBRO/VÄGBRO

MARKANSPRÅK

- GRÄNS FÖR JÄRNVÄGSMARK/ GRÄNS FÖR VÄGOMRÅDE
- AVGRÄNSNING MELLAN OLIKA TYPER AV MARKANSPRÅK

NY JÄRNVÄGSMARK

- J — MED ÄGANDERÄTT
- Jt — 3D-FASTIGHET MED ÄGANDERÄTT
- J,Vi — MED ÄGANDERÄTT OCH NYTT VÄGOMRÅDE MED INSKRÄNKT VÄGRÄTT

NY JÄRNVÄGSMARK MED SERVITUTSRÄTT

- Js1 — FÖR SERVICEVÄG
- Js2 — FÖR TRÄDSÄKRING/UNDERHÅLL STÄNGSEL
- Js3 — FÖR VATTENAVLEDNING, DIKE ELLER RÖR
- Js4 — FÖR VATTENMAGASIN
- Js5 — FÖR JÄRNVÄGSBRO/TRÄDSÄKRING
- Js3,Vi-KA — FÖR VATTENAVLEDNING, DIKE ELLER RÖR OCH NYTT VÄGOMRÅDE MED INSKRÄNKT VÄGRÄTT FÖR KOMMUNAL ALLMÄN VÄG
- Js5,Vi-KA — FÖR JÄRNVÄGSBRO OCH NYTT VÄGOMRÅDE MED INSKRÄNKT VÄGRÄTT FÖR KOMMUNAL ALLMÄN VÄG

NYTT VÄGOMRÅDE

- V — MED VÄGRÄTT
- Vi-KA — MED VÄGRÄTT FÖR KOMMUNAL ALLMÄN VÄG

NYTT VÄGOMRÅDE MED INSKRÄNKT VÄGRÄTT

- Vi — FÖR VATTENLEDNING DIKE ELLER RÖR

TILLFÄLLIGA NYTTJANDERÄTTER I 60 MÅNADER FRÅN BYGGSTART

- T1 — FÖR BYGGTRAFIK
- T2 — FÖR ETABLERING
- T3 — FÖR ANLÄGGNINGSARBETEN OCH BYGGTRAFIK
- T4 — FÖR UPPLÄGGNING AV JORD- OCH BERGMASSOR
- T5 — FÖR VATTENAVLEDNING

VERKSAMHETER/ÅTGÄRDER SOM UNDANTAS FRÅN FÖRBUD ENLIGT MILJÖBALKEN

FÖRBUDEN SOM AVSER VERKSAMHET ELLER ÅTGÄRD INOM GENERELLT BIOTOPSKYDDSOMRÅDE (7:11 12 ST. MB) GÄLLER INTE BYGGANDE AV JÄRNVÄG.

BESKRIVNING AV PÅVERKAN PÅ BIOTOPSSKYDDSOBJEKT REDOVISAS I JÄRNVÄGSPLANENS PLANBESKRIVNING.

- AVGRÄNSNING AV OMRÅDE MED UNDANTAG FRÅN GENERELLA BIOTOPSKYDD

FÖRBUDEN MOT ÅTGÄRDER INOM STRANDSKYDDSOMRÅDE (7:15 MB) GÄLLER INTE VID BYGGANDE AV ALLMÄN VÄG OCH JÄRNVÄG.

- OMRÅDE SOM BERÖRS AV STRANDSKYDD

SKYLDIGHETEN ATT GÖRA ANMÄLAN FÖR SAMRÅD ENLIGT 12:6 MB GÄLLER INTE FÖR DE VERKSAMHETER OCH ÅTGÄRDER SOM BEHÖVS FÖR ATT BYGGA JÄRNVÄGEN/VÄGEN OCH SOM FASTSTÄLLS OCH INGÅR I JÄRNVÄGSMARK/VÄGOMRÅDE FÖR ALLMÄN VÄG ELLER OMRÅDE FÖR TILLFÄLLIG NYTTJANDERÄTT.

ÅTGÄRDER SOM UNDANTAS FRÅN KRAV PÅ BYGGLOV

- MARKERING ELLER AVGRÄNSNING AV OMRÅDE DÄR VISSA ÅTGÄRDER UNDANTAS FRÅN BYGGLOV
- B1 — BYGGLOV KRÄVS INTE FÖR PLANK (AVSER BULLERSKYDDSSKÄRMAR)
- B2 — BYGGLOV KRÄVS INTE FÖR TRANSFORMATORSTATIONER

SKYDDSÅTGÄRDER OCH FÖRSIKTIGHETSMÅTT

- MARKERING ELLER AVGRÄNSNING AV SKYDDSÅTGÄRDER OCH FÖRSIKTIGHETSMÅTT

FÖRTECKNING AV SKYDDSÅGÄRDER OCH FÖRSIKTIGHETSMÅTT FRAMGÅR AV BILAGA 2 TILL PLANKARTAN

- SK1 - SLÄNTER LANDSKAPSANPASSAS OCH VISUELL BARRIÄR MINSKAS
- SK2 - PASSAGE FÖR MÄNNISKOR OCH MEDELSTORA DJUR
- SK3 - PASSAGE FÖR MÄNNISKOR OCH STORA DJUR
- SK4 - PASSAGE FÖR UTTER
- SK5 - BEFINTLIG FÖRDRÖJNINGSDAMM UTÖKAS
- SK6 - DAMM FÖR FÖRDRÖJNING OCH RENING AV VATTEN FRÅN TUNNEL
- SK7 - VALLAR FÖR BULLERSKYDD OCH VISUELLT SKYDD
- SK8 - BULLERSKYDDSVALLAR, HÖJD RÖK +3,0 M (RÖK= RÄLSÖVERKANT)
- SK9 - BULLERSKYDDSSKÄRMAR, HÖJD RÖK +2,5 M (RÖK=RÄLSÖVERKANT)
- SK10 - ERBJUDANDE OM BULLERSKYDDSÅTGÄRDER I FORM AV FASADÅTGÄRDER
- SK11 - ERBJUDANDE OM BULLERSKYDDSÅTGÄRDER I FORM AV FASADÅTGÄRDER SAMT LOKALT SKYDD VID UTEPLATS

SÄRSKILDA BESLUT SOM TAS I SAMBAND MED JÄRNVÄGSPLAN

- INDRAGNING AV VÄG FRÅN ALLMÄNT UNDERHÅLL

BEFINTLIGT

- KM 0+000 — JÄRNVÄGSSPÅR, SPÅRMITT MED LÄNGDMÄTNING
- BOSTADSBYGGNAD
- ÖVRIGA BYGGNADER
- E — ELLEDNING LUFT
- VÄGBANEKANT
- 20 — NIVÅKURVA MED ANGIVEN HÖJD

ÖVRIGA BETECKNINGAR

- TRAKTGRÄNS
- FASTIGHETSGRÄNS
- 1:79 — FASTIGHETSBETECKNING
- TRAFIKVERKETS FASTIGHET SOM BIBEHÅLLS SOM JÄRNVÄGSMARK MED ÄGANDERÄTT
- KM 0+000 — BEFINTLIG JÄRNVÄG, SPÅRLÄGE JUSTERAS INOM BEFINTLIG JÄRNVÄGSFASTIGHET

LOKALISERINGSFIGUR

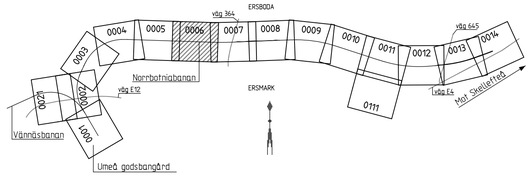

FASTIGHETSREDOVISNINGEN ÄR UPPTADERAD 2017-09-11

TYP AV PLAN: JÄRNVÄGSPLAN			
LEVERANTÖR: TYRÉNS	AVDELNING / UPPDRAGSNUMMER: 268326	LEVERANS/ÄNDRINGS-PM / KONSTRUKTIONSNUMMER	TEKNIKOMRÅDE / GRANSKNINGSSTATUS / SYFTE
TRAFIKVERKET	NORRBOTNIABANAN UMEÅ-DÅVA		HANDLINGSTYP: GRANSKNINGSHANDLING ANLÄGGNINGSTYP: MARK
SKAPAD AV: R. DANIELSSON			KILOMETER+METER: 4 +000 -5 +000 / BANDEL
GRANSKAD AV: S. JOHANSSON	PLANKARTA		RITNINGSNUMMER PROJEKT: JP01-11-451-00-0_12-0006
GODKÄND AV: T. SÖDERLUND / DATUM: 2017-09-15	SKALA: 1:2000 / FORMAT: A1	RITNINGSNUMMER FÖRVALTNING	BLAD: 0006 / NÄSTA BLAD: 0007 / ÄNDR.

D:\LUL\268326\JP\JP\Ritningar\Planer 1_2000\JP01-11-451-00-0_12-0006.dgn 2017-09-18 Tyrens_mark

A3 V A A3 V A

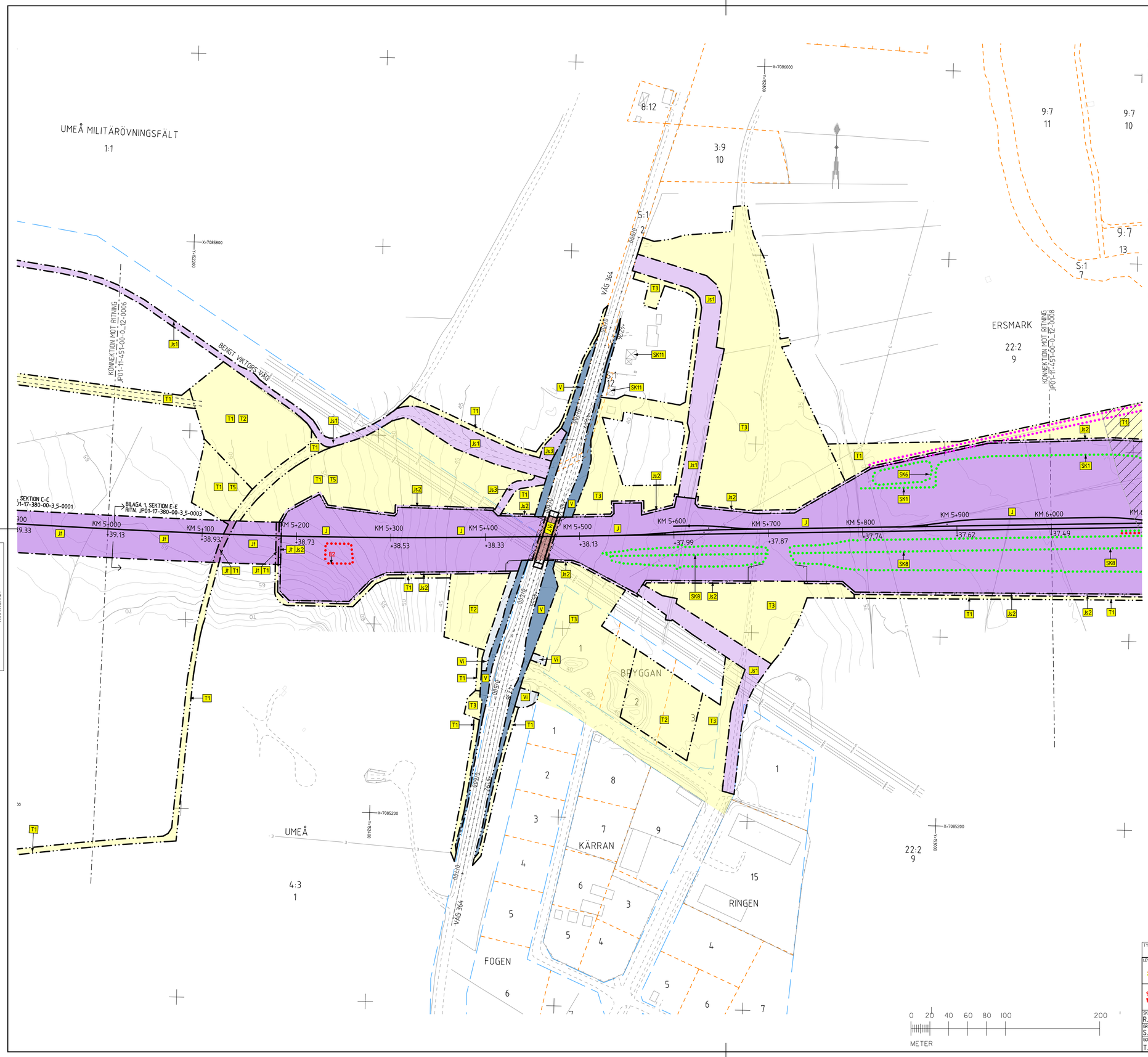

Denna ritning är Trafikverkets egendom. Allt obehörigt begagnande av ritningen beivras enligt lag.
TRAFIKVERKET

TECKENFÖRKLARING

KOORDINATSYSTEM

SYSTEM I PLAN: SWEREF 99 20:15
SYSTEM I HÖJD: RH 2000

NY ANLÄGGNING

- KM 0+000 / +0,00 — NY JÄRNVÄG, SPÅRMITT, MED LÄNGDMÄTNINGSSTRECK OCH HÖJDSÄTTNING (RÖK=RÄLSÖVERKANT)
- NY VÄXEL
- +0,00 / 0+000 — NY VÄG/JUSTERAD VÄG, VÄGBANEKANTER MED LÄNGDMÄTNINGSSTRECK OCH HÖJDSÄTTNING
- NYTT STÄNGSEL
- NY JÄRNVÄGSBRO/VÄGBRO
- NY JÄRNVÄGSBRO/VÄGBRO

MARKANSPRÅK

- GRÄNS FÖR JÄRNVÄGSMARK/GRÄNS FÖR VÄGOMRÅDE
- AVGRÄNSNING MELLAN OLIKA TYPER AV MARKANSPRÅK

NY JÄRNVÄGSMARK

- J — MED ÄGANDERÄTT
- Jt — 3D-FASTIGHET MED ÄGANDERÄTT
- J,Vi — MED ÄGANDERÄTT OCH NYTT VÄGOMRÅDE MED INSKRÄNKT VÄGRÄTT

NY JÄRNVÄGSMARK MED SERVITUTSRÄTT

- Js1 — FÖR SERVICEVÄG
- Js2 — FÖR TRÄDSÄKRING/UNDERHÅLL STÄNGSEL
- Js3 — FÖR VATTENAVLEDNING, DIKE ELLER RÖR
- Js4 — FÖR VATTENMAGASIN
- Js5 — FÖR JÄRNVÄGSBRO/TRÄDSÄKRING
- Js3,Vi-KA — FÖR VATTENAVLEDNING, DIKE ELLER RÖR OCH NYTT VÄGOMRÅDE MED INSKRÄNKT VÄGRÄTT FÖR KOMMUNAL ALLMÄN VÄG
- Js5,Vi-KA — FÖR JÄRNVÄGSBRO OCH NYTT VÄGOMRÅDE MED INSKRÄNKT VÄGRÄTT FÖR KOMMUNAL ALLMÄN VÄG

NYTT VÄGOMRÅDE

- V — MED VÄGRÄTT
- Vi-KA — MED VÄGRÄTT FÖR KOMMUNAL ALLMÄN VÄG

NYTT VÄGOMRÅDE MED INSKRÄNKT VÄGRÄTT

- Vi — FÖR VATTENLEDNING DIKE ELLER RÖR

TILLFÄLLIGA NYTTJANDERÄTTER I 60 MÅNADER FRÅN BYGGSTART

- T1 — FÖR BYGGTRAFIK
- T2 — FÖR ETABLERING
- T3 — FÖR ANLÄGGNINGSARBETEN OCH BYGGTRAFIK
- T4 — FÖR UPPLÄGGNING AV JORD- OCH BERGMASSOR
- T5 — FÖR VATTENAVLEDNING

VERKSAMHETER/ÅTGÄRDER SOM UNDANTAS FRÅN FÖRBUD ENLIGT MILJÖBALKEN

FÖRBUDEN SOM AVSER VERKSAMHET ELLER ÅTGÄRD INOM GENERELLT BIOTOPSKYDDSOMRÅDE (7:11 12 ST. MB) GÄLLER INTE BYGGANDE AV JÄRNVÄG.

BESKRIVNING AV PÅVERKAN PÅ BIOTOPSSKYDDSOBJEKT REDOVISAS I JÄRNVÄGSPLANENS PLANBESKRIVNING.

- AVGRÄNSNING AV OMRÅDE MED UNDANTAG FRÅN GENERELLA BIOTOPSKYDD

FÖRBUDEN MOT ÅTGÄRDER INOM STRANDSKYDDSOMRÅDE (7:15 MB) GÄLLER INTE VID BYGGANDE AV ALLMÄN VÄG OCH JÄRNVÄG.

- OMRÅDE SOM BERÖRS AV STRANDSKYDD

SKYLDIGHETEN ATT GÖRA ANMÄLAN FÖR SAMRÅD ENLIGT 12:6 MB GÄLLER INTE FÖR DE VERKSAMHETER OCH ÅTGÄRDER SOM BEHÖVS FÖR ATT BYGGA JÄRNVÄGEN/VÄGEN OCH SOM FASTSTÄLLS OCH INGÅR I JÄRNVÄGSMARK/VÄGOMRÅDE FÖR ALLMÄN VÄG ELLER OMRÅDE FÖR TILLFÄLLIG NYTTJANDERÄTT.

ÅTGÄRDER SOM UNDANTAS FRÅN KRAV PÅ BYGGLOV

- MARKERING ELLER AVGRÄNSNING AV OMRÅDE DÄR VISSA ÅTGÄRDER UNDANTAS FRÅN BYGGLOV
- B1 — BYGGLOV KRÄVS INTE FÖR PLANK (AVSER BULLERSKYDDSSKÄRMAR)
- B2 — BYGGLOV KRÄVS INTE FÖR TRANSFORMATORSTATIONER

SKYDDSÅTGÄRDER OCH FÖRSIKTIGHETSMÅTT

- MARKERING ELLER AVGRÄNSNING AV SKYDDSÅTGÄRDER OCH FÖRSIKTIGHETSMÅTT

FÖRTECKNING AV SKYDDSÅGÄRDER OCH FÖRSIKTIGHETSMÅTT FRAMGÅR AV BILAGA 2 TILL PLANKARTAN

- SK1 - SLÄNTER LANDSKAPSANPASSAS OCH VISUELL BARRIÄR MINSKAS
- SK2 - PASSAGE FÖR MÄNNISKOR OCH MEDELSTORA DJUR
- SK3 - PASSAGE FÖR MÄNNISKOR OCH STORA DJUR
- SK4 - PASSAGE FÖR UTTER
- SK5 - BEFINTLIG FÖRDRÖJNINGSDAMM UTÖKAS
- SK6 - DAMM FÖR FÖRDRÖJNING OCH RENING AV VATTEN FRÅN TUNNEL
- SK7 - VALLAR FÖR BULLERSKYDD OCH VISUELLT SKYDD
- SK8 - BULLERSKYDDSVALLAR, HÖJD RÖK +3,0 M (RÖK= RÄLSÖVERKANT)
- SK9 - BULLERSKYDDSSKÄRMAR, HÖJD RÖK +2,5 M (RÖK=RÄLSÖVERKANT)
- SK10 - ERBJUDANDE OM BULLERSKYDDSÅTGÄRDER I FORM AV FASADÅTGÄRDER
- SK11 - ERBJUDANDE OM BULLERSKYDDSÅTGÄRDER I FORM AV FASADÅTGÄRDER SAMT LOKALT SKYDD VID UTEPLATS

SÄRSKILDA BESLUT SOM TAS I SAMBAND MED JÄRNVÄGSPLAN

- INDRAGNING AV VÄG FRÅN ALLMÄNT UNDERHÅLL

BEFINTLIGT

- KM 0+000 — JÄRNVÄGSSPÅR, SPÅRMITT MED LÄNGDMÄTNING
- BOSTADSBYGGNAD
- ÖVRIGA BYGGNADER
- E — ELLEDNING LUFT
- VÄGBANEKANT
- 20 — NIVÅKURVA MED ANGIVEN HÖJD

ÖVRIGA BETECKNINGAR

- TRAKTGRÄNS
- FASTIGHETSGRÄNS
- 1:79 — FASTIGHETSBETECKNING
- TRAFIKVERKETS FASTIGHET SOM BIBEHÅLLS SOM JÄRNVÄGSMARK MED ÄGANDERÄTT
- KM 0+000 — BEFINTLIG JÄRNVÄG, SPÅRLÄGE JUSTERAS INOM BEFINTLIG JÄRNVÄGSFASTIGHET

LOKALISERINGSFIGUR

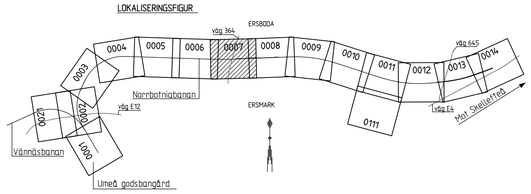

FASTIGHETSREDOVISNINGEN ÄR UPPTADERAD 2017-09-11

TYP AV PLAN: JÄRNVÄGSPLAN			
LEVERANTÖR: TYRÉNS	AVDELNING	LEVERANS/ÄNDRINGS-PM	TEKNIKOMRÅDE
	UPPDRAGSNUMMER: 268326	KONSTRUKTIONSNUMMER	GRANSKNINGSSTATUS / SYFTE
TRAFIKVERKET	NORRBOTNIABANAN UMEÅ-DÅVA		HANDLINGSTYP: GRANSKNINGSHANDLING ANLÄGGNINGSTYP: MARK
SKAPAD AV: R. DANIELSSON			KILOMETER+METER: 5 +000 -6 +000 / BANDEL
GRANSKAD AV: S. JOHANSSON	PLANKARTA		RITNINGSNUMMER PROJEKT: JP01-11-451-00-0_12-0007
GODKÄND AV: T.SÖDERLUND / DATUM: 2017-09-15	SKALA: 1:2000 / FORMAT: A1	RITNINGSNUMMER FÖRVALTNING	BLAD: 0007 / NÄSTA BLAD: 0008 / ÄNDR.

D:\LUL\268326\JP\JRitningar\Planer 1_2000\JP01-11-451-00-0_12-0007.dgn 2017-09-18 Tyrens_mark

A3 V Λ A3 V Λ

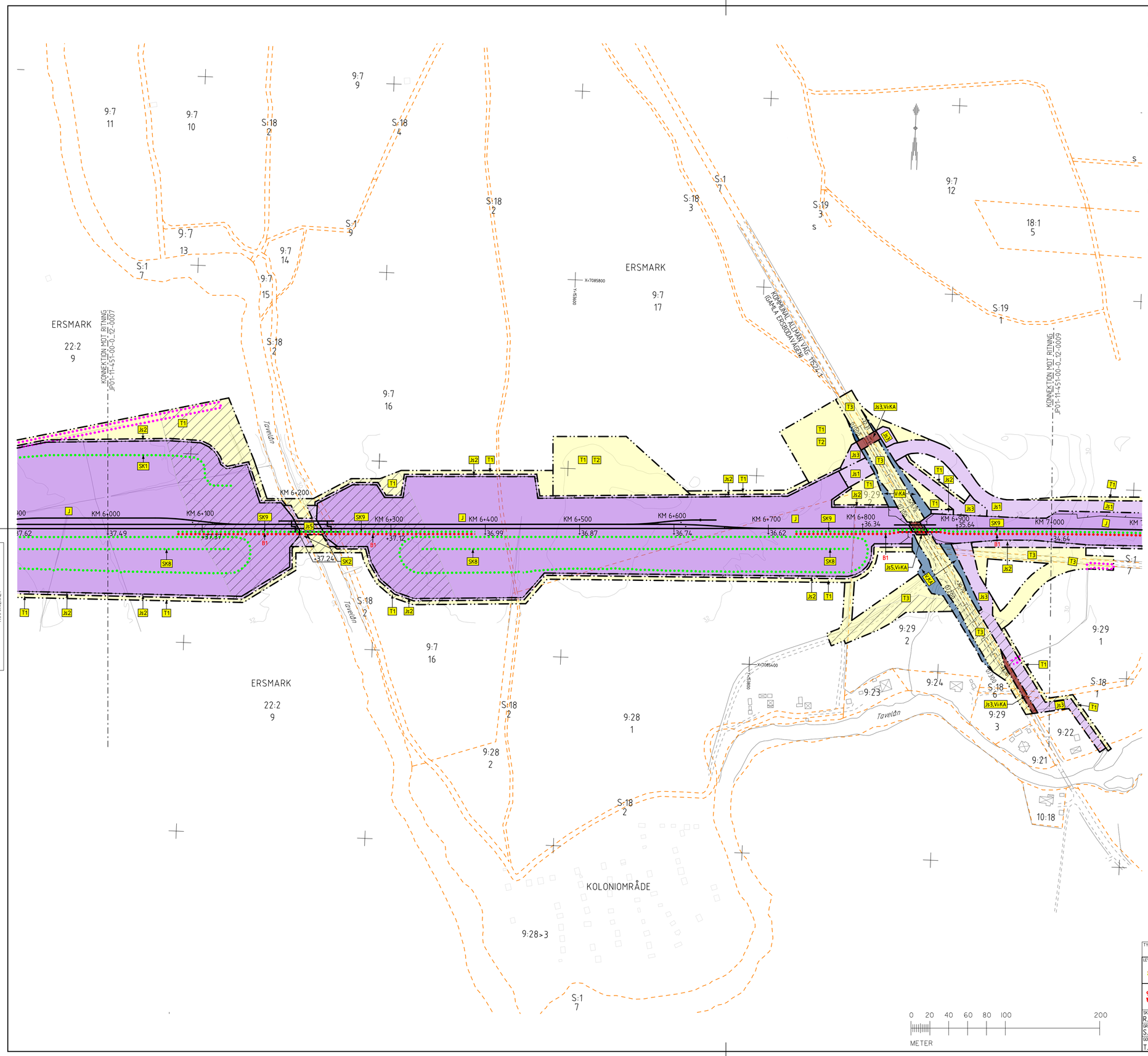

Denna ritning är Trafikverkets egendom. Allt obehörigt begagnande av ritningen beivras enligt lag.
TRAFIKVERKET

TECKENFÖRKLARING

KOORDINATSYSTEM

SYSTEM I PLAN: SWEREF 99 20:15
SYSTEM I HÖJD: RH 2000

NY ANLÄGGNING

KM 0+000 / +0,00 — NY JÄRNVÄG, SPÅRMITT, MED LÄNGDMÄTNINGSSTRECK OCH HÖJDSÄTTNING (RÖK=RÄLSÖVERKANT)

NY VÄXEL

+0,00 / 0+000 — NY VÄG/JUSTERAD VÄG, VÄGBANEKANTER MED LÄNGDMÄTNINGSSTRECK OCH HÖJDSÄTTNING

NYTT STÄNGSEL

NY JÄRNVÄGSBRO/VÄGBRO

NY JÄRNVÄGSBRO/VÄGBRO

MARKANSPRÅK

GRÄNS FÖR JÄRNVÄGSMARK/ GRÄNS FÖR VÄGOMRÅDE

AVGRÄNSNING MELLAN OLIKA TYPER AV MARKANSPRÅK

NY JÄRNVÄGSMARK

- J — MED ÄGANDERÄTT
- J1 — 3D-FASTIGHET MED ÄGANDERÄTT
- J,Vi — MED ÄGANDERÄTT OCH NYTT VÄGOMRÅDE MED INSKRÄNKT VÄGRÄTT

NY JÄRNVÄGSMARK MED SERVITUTSRÄTT

- Js1 — FÖR SERVICEVÄG
- Js2 — FÖR TRÄDSÄKRING/UNDERHÅLL STÄNGSEL
- Js3 — FÖR VATTENAVLEDNING, DIKE ELLER RÖR
- Js4 — FÖR VATTENMAGASIN
- Js5 — FÖR JÄRNVÄGSBRO/TRÄDSÄKRING
- Js3,Vi:KA — FÖR VATTENAVLEDNING, DIKE ELLER RÖR OCH NYTT VÄGOMRÅDE MED INSKRÄNKT VÄGRÄTT FÖR KOMMUNAL ALLMÄN VÄG
- Js5,Vi:KA — FÖR JÄRNVÄGSBRO OCH NYTT VÄGOMRÅDE MED INSKRÄNKT VÄGRÄTT FÖR KOMMUNAL ALLMÄN VÄG

NYTT VÄGOMRÅDE

- V — MED VÄGRÄTT
- V:KA — MED VÄGRÄTT FÖR KOMMUNAL ALLMÄN VÄG

NYTT VÄGOMRÅDE MED INSKRÄNKT VÄGRÄTT

- Vi — FÖR VATTENLEDNING DIKE ELLER RÖR

TILLFÄLLIGA NYTTJANDERÄTTER I 60 MÅNADER FRÅN BYGGSTART

- T1 — FÖR BYGGTRAFIK
- T2 — FÖR ETABLERING
- T3 — FÖR ANLÄGGNINGSARBETEN OCH BYGGTRAFIK
- T4 — FÖR UPPLÄGGNING AV JORD- OCH BERGMASSOR
- T5 — FÖR VATTENAVLEDNING

VERKSAMHETER/ÅTGÄRDER SOM UNDANTAS FRÅN FÖRBUD ENLIGT MILJÖBALKEN

FÖRBUDEN SOM AVSER VERKSAMHET ELLER ÅTGÄRD INOM GENERELLT BIOTOPSKYDDSOMRÅDE (7:11 12 ST. MBI GÄLLER INTE BYGGANDE AV JÄRNVÄG.

BESKRIVNING AV PÅVERKAN PÅ BIOTOPSSKYDDSOBJEKT REDOVISAS I JÄRNVÄGSPLANENS PLANBESKRIVNING.

AVGRÄNSNING AV OMRÅDE MED UNDANTAG FRÅN GENERELLA BIOTOPSKYDD

FÖRBUDEN MOT ÅTGÄRDER INOM STRANDSKYDDSOMRÅDE (7:15 MBI) GÄLLER INTE VID BYGGANDE AV ALLMÄN VÄG OCH JÄRNVÄG.

OMRÅDE SOM BERÖRS AV STRANDSKYDD

SKYLDIGHETEN ATT GÖRA ANMÄLAN FÖR SAMRÅD ENLIGT 12:6 MB GÄLLER INTE FÖR DE VERKSAMHETER OCH ÅTGÄRDER SOM BEHÖVS FÖR ATT BYGGA JÄRNVÄGEN/VÄGEN OCH SOM FASTSTÄLLS OCH INGÅR I JÄRNVÄGSMARK/VÄGOMRÅDE FÖR ALLMÄN VÄG ELLER OMRÅDE FÖR TILLFÄLLIG NYTTJANDERÄTT.

ÅTGÄRDER SOM UNDANTAS FRÅN KRAV PÅ BYGGLOV

MARKERING ELLER AVGRÄNSNING AV OMRÅDE DÄR VISSA ÅTGÄRDER UNDANTAS FRÅN BYGGLOV

- B1 — BYGGLOV KRÄVS INTE FÖR PLANK (AVSER BULLERSKYDDSSKÄRMAR)
- B2 — BYGGLOV KRÄVS INTE FÖR TRANSFORMATORSTATIONER

SKYDDSÅTGÄRDER OCH FÖRSIKTIGHETSMÄTT

MARKERING ELLER AVGRÄNSNING AV SKYDDSÅTGÄRDER OCH FÖRSIKTIGHETSMÄTT

FÖRTECKNING AV SKYDDSÅGÄRDER OCH FÖRSIKTIGHETSMÄTT FRAMGÅR AV BILAGA 2 TILL PLANKARTAN

- SK1 - SLÄNTER LANDSKAPSANPASSAS OCH VISUELL BARRIÄR MINSKAS
- SK2 - PASSAGE FÖR MÄNNISKOR OCH MEDELSTORA DJUR
- SK3 - PASSAGE FÖR MÄNNISKOR OCH STORA DJUR
- SK4 - PASSAGE FÖR UTTER
- SK5 - BEFINTLIG FÖRDRÖJNINGSDAMM UTÖKAS
- SK6 - DAMM FÖR FÖRDRÖJNING OCH RENING AV VATTEN FRÅN TUNNEL
- SK7 - VALLAR FÖR BULLERSKYDD OCH VISUELLT SKYDD
- SK8 - BULLERSKYDDSVALLAR, HÖJD RÖK +3,0 M (RÖK= RÄLSÖVERKANT)
- SK9 - BULLERSKYDDSSKÄRMAR, HÖJD RÖK +2,5 M (RÖK=RÄLSÖVERKANT)
- SK10 - ERBJUDANDE OM BULLERSKYDDSÅTGÄRDER I FORM AV FASADÅTGÄRDER
- SK11 - ERBJUDANDE OM BULLERSKYDDSÅTGÄRDER I FORM AV FASADÅTGÄRDER SAMT LOKALT SKYDD VID UTEPLATS

SÄRSKILDA BESLUT SOM TAS I SAMBAND MED JÄRNVÄGSPLAN

INDRAGNING AV VÄG FRÅN ALLMÄNT UNDERHÅLL

BEFINTLIGT

KM 0+000 — JÄRNVÄGSSPÅR, SPÅRMITT MED LÄNGDMÄTNING

BOSTADSBYGGNAD

ÖVRIGA BYGGNADER

E — ELLEDNING LUFT

VÄGBANEKANT

20 — NIVÅKURVA MED ANGIVEN HÖJD

ÖVRIGA BETECKNINGAR

TRAKTGRÄNS

FASTIGHETSGRÄNS

1:79 — FASTIGHETSBETECKNING

TRAFIKVERKETS FASTIGHET SOM BIBEHÅLLS SOM JÄRNVÄGSMARK MED ÄGANDERÄTT

KM 0+000 — BEFINTLIG JÄRNVÄG, SPÅRLÄGE JUSTERAS INOM BEFINTLIG JÄRNVÄGSFASTIGHET

LOKALISERINGSFIGUR

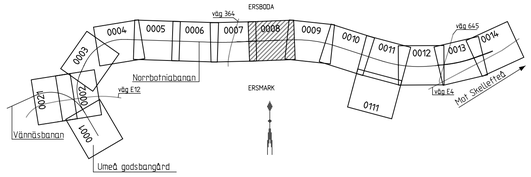

FASTIGHETSREDOVISNINGEN ÄR UPPTADERAD 2017-09-11

TYP AV PLAN: JÄRNVÄGSPLAN			
LEVERANTÖR: TYRÉNS	AVDELNING	LEVERANS/ÄNDRINGS-PM	TEKNIKOMRÅDE
	UPPDRAGSNUMMER: 268326	KONSTRUKTIONSNUMMER	GRANSKNINGSSTATUS / SYFTE
TRAFIKVERKET	NORRBOTNIABANAN UMEÅ-DÅVA		HANDLINGSTYP: GRANSKNINGSHANDLING ANLÄGGNINGSTYP: MARK
SKAPAD AV: R. DANIELSSON			KILOMETER+METER: 6 +000 -7 +000 / BANDEL
GRANSKAD AV: S. JOHANSSON	PLANKARTA		RITNINGSNUMMER PROJEKT: JP01-11-451-00-0_12-0008
GODKÄND AV: T.SÖDERLUND / DATUM: 2017-09-15	SKALA: 1:2000 / FORMAT: A1	RITNINGSNUMMER FÖRVALTNING	BLAD: 0008 / NÄSTA BLAD: 0009 / ÄNDR.

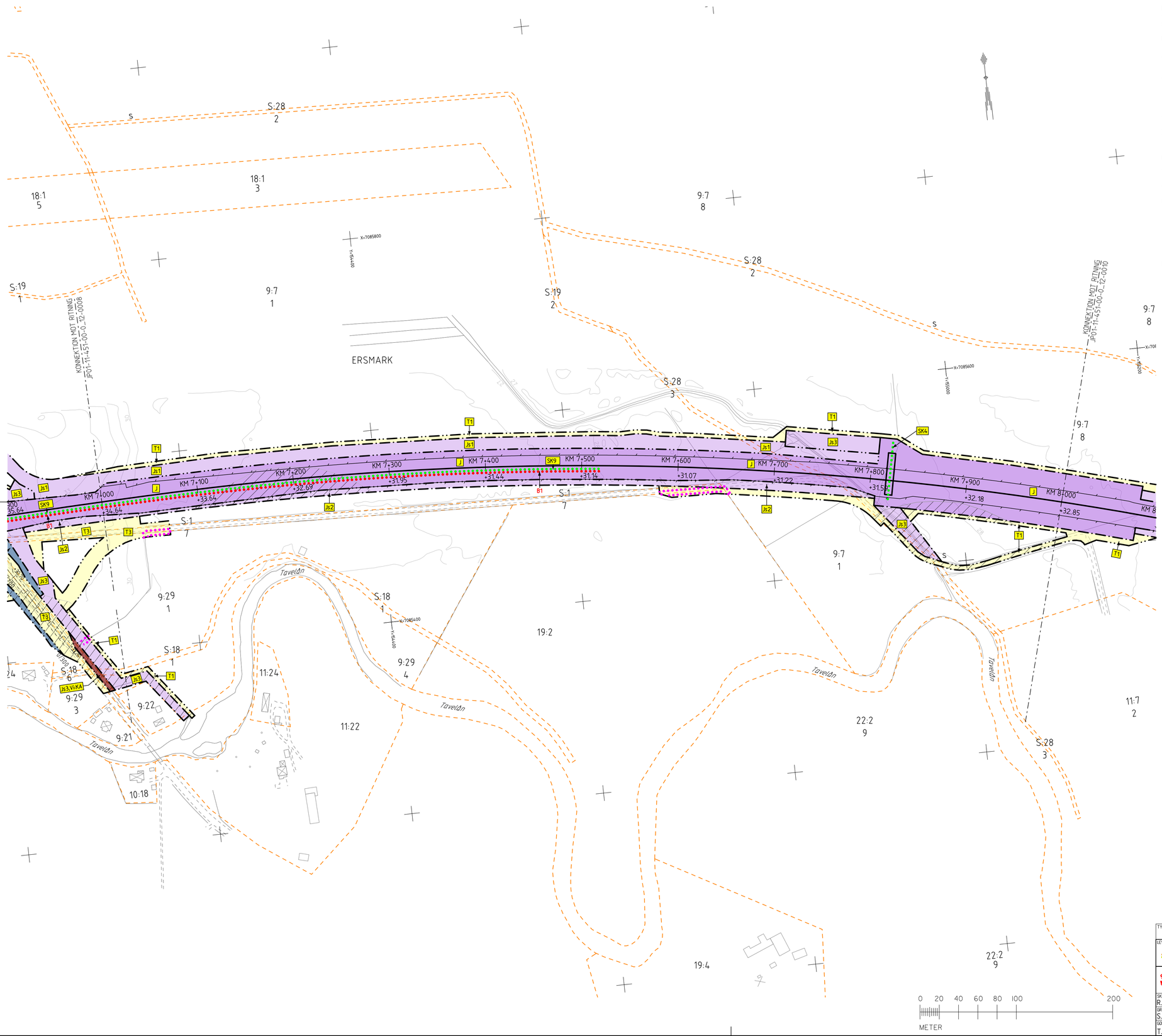

Denna ritning är Trafikverkets egendom. Allt obehörigt begagnande av ritningen beivras enligt lag.
TRAFIKVERKET

TECKENFÖRKLARING

KOORDINATSYSTEM

SYSTEM I PLAN: SWEREF 99 20:15
SYSTEM I HÖJD: RH 2000

NY ANLÄGGNING

KM 0+000 / +0,00 — NY JÄRNVÄG, SPÅRMITT, MED LÄNGDMÄTNINGSSTRECK OCH HÖJDSÄTTNING (RÖK=RÄLSÖVERKANT)

NY VÄXEL

+0,00 / 0+000 — NY VÄG/JUSTERAD VÄG, VÄGBANEKANTER MED LÄNGDMÄTNINGSSTRECK OCH HÖJDSÄTTNING

NYTT STÄNGSEL

NY JÄRNVÄGSBRO/VÄGBRO
NY JÄRNVÄGSBRO/VÄGBRO

MARKANSPRÅK

GRÄNS FÖR JÄRNVÄGSMARK/ GRÄNS FÖR VÄGOMRÅDE

AVGRÄNSNING MELLAN OLIKA TYPER AV MARKANSPRÅK

NY JÄRNVÄGSMARK

- J — MED ÄGANDERÄTT
- Jt — 3D-FASTIGHET MED ÄGANDERÄTT
- J,Vi — MED ÄGANDERÄTT OCH NYTT VÄGOMRÅDE MED INSKRÄNKT VÄGRÄTT

NY JÄRNVÄGSMARK MED SERVITUTSRÄTT

- Js1 — FÖR SERVICEVÄG
- Js2 — FÖR TRÄDSÄKRING/UNDERHÅLL STÄNGSEL
- Js3 — FÖR VATTENAVLEDNING, DIKE ELLER RÖR
- Js4 — FÖR VATTENMAGASIN
- Js5 — FÖR JÄRNVÄGSBRO/TRÄDSÄKRING
- Js3,Vi-KA — FÖR VATTENAVLEDNING, DIKE ELLER RÖR OCH NYTT VÄGOMRÅDE MED INSKRÄNKT VÄGRÄTT FÖR KOMMUNAL ALLMÄN VÄG
- Js5,Vi-KA — FÖR JÄRNVÄGSBRO OCH NYTT VÄGOMRÅDE MED INSKRÄNKT VÄGRÄTT FÖR KOMMUNAL ALLMÄN VÄG

NYTT VÄGOMRÅDE

- V — MED VÄGRÄTT
- Vi-KA — MED VÄGRÄTT FÖR KOMMUNAL ALLMÄN VÄG

NYTT VÄGOMRÅDE MED INSKRÄNKT VÄGRÄTT

- Vi — FÖR VATTENLEDNING DIKE ELLER RÖR

TILLFÄLLIGA NYTTJANDERÄTTER I 60 MÅNADER FRÅN BYGGSTART

- T1 — FÖR BYGGTRAFIK
- T2 — FÖR ETABLERING
- T3 — FÖR ANLÄGGNINGSARBETEN OCH BYGGTRAFIK
- T4 — FÖR UPPLÄGGNING AV JORD- OCH BERGMASSOR
- T5 — FÖR VATTENAVLEDNING

VERKSAMHETER/ÅTGÄRDER SOM UNDANTAS FRÅN FÖRBUD ENLIGT MIL JÖBALKEN

FÖRBUDEN SOM AVSER VERKSAMHET ELLER ÅTGÄRD INOM GENERELLT BIOTOPSKYDDSOMRÅDE (7:11 12 ST. MBI) GÄLLER INTE BYGGANDE AV JÄRNVÄG.

BESKRIVNING AV PÅVERKAN PÅ BIOTOPSSKYDDSOBJEKT REDOVISAS I JÄRNVÄGSPLANENS PLANBESKRIVNING.

AVGRÄNSNING AV OMRÅDE MED UNDANTAG FRÅN GENERELLA BIOTOPSKYDD

FÖRBUDEN MOT ÅTGÄRDER INOM STRANDSKYDDSOMRÅDE (7:15 MBI) GÄLLER INTE VID BYGGANDE AV ALLMÄN VÄG OCH JÄRNVÄG.

OMRÅDE SOM BERÖRS AV STRANDSKYDD

SKYLDIGHETEN ATT GÖRA ANMÄLAN FÖR SAMRÅD ENLIGT 12:6 MB GÄLLER INTE FÖR DE VERKSAMHETER OCH ÅTGÄRDER SOM BEHÖVS FÖR ATT BYGGA JÄRNVÄGEN/VÄGEN OCH SOM FASTSTÄLLS OCH INGÅR I JÄRNVÄGSMARK/VÄGOMRÅDE FÖR ALLMÄN VÄG ELLER OMRÅDE FÖR TILLFÄLLIG NYTTJANDERÄTT.

ÅTGÄRDER SOM UNDANTAS FRÅN KRAV PÅ BYGGLOV

MARKERING ELLER AVGRÄNSNING AV OMRÅDE DÄR VISSA ÅTGÄRDER UNDANTAS FRÅN BYGGLOV

- B1 — BYGGLOV KRÄVS INTE FÖR PLANK (AVSER BULLERSKYDDSSKÄRMAR)
- B2 — BYGGLOV KRÄVS INTE FÖR TRANSFORMATORSTATIONER

SKYDDSÅTGÄRDER OCH FÖRSIKTIGHETSMÄTT

MARKERING ELLER AVGRÄNSNING AV SKYDDSÅTGÄRDER OCH FÖRSIKTIGHETSMÄTT

FÖRTECKNING AV SKYDDSÅGÄRDER OCH FÖRSIKTIGHETSMÄTT FRAMGÅR AV BILAGA 2 TILL PLANKARTAN

- SK1 - SLÄNTER LANDSKAPSANPASSAS OCH VISUELL BARRIÄR MINSKAS
- SK2 - PASSAGE FÖR MÄNNISKOR OCH MEDELSTORA DJUR
- SK3 - PASSAGE FÖR MÄNNISKOR OCH STORA DJUR
- SK4 - PASSAGE FÖR UTTER
- SK5 - BEFINTLIG FÖRDRÖJNINGSDAMM UTÖKAS
- SK6 - DAMM FÖR FÖRDRÖJNING OCH RENING AV VATTEN FRÅN TUNNEL
- SK7 - VALLAR FÖR BULLERSKYDD OCH VISUELLT SKYDD
- SK8 - BULLERSKYDDSVALLAR, HÖJD RÖK +3,0 M (RÖK= RÄLSÖVERKANT)
- SK9 - BULLERSKYDDSSKÄRMAR, HÖJD RÖK +2,5 M (RÖK=RÄLSÖVERKANT)
- SK10 - ERBJUDANDE OM BULLERSKYDDSÅTGÄRDER I FORM AV FASADÅTGÄRDER
- SK11 - ERBJUDANDE OM BULLERSKYDDSÅTGÄRDER I FORM AV FASADÅTGÄRDER SAMT LOKALT SKYDD VID UTEPLATS

SÄRSKILDA BESLUT SOM TAS I SAMBAND MED JÄRNVÄGSPLAN

INDRAGNING AV VÄG FRÅN ALLMÄNT UNDERHÅLL

BEFINTLIGT

KM 0+000 — JÄRNVÄGSSPÅR, SPÅRMITT MED LÄNGDMÄTNING

BOSTADSBYGGNAD

ÖVRIGA BYGGNADER

E — ELLEDNING LUFT

VÄGBANEKANT

20 — NIVÅKURVA MED ANGIVEN HÖJD

ÖVRIGA BETECKNINGAR

TRAKTGRÄNS

FASTIGHETSGRÄNS

1:79 — FASTIGHETSBETECKNING

TRAFIKVERKETS FASTIGHET SOM BIBEHÅLLS SOM JÄRNVÄGSMARK MED ÄGANDERÄTT

KM 0+000 — BEFINTLIG JÄRNVÄG, SPÅRLÄGE JUSTERAS INOM BEFINTLIG JÄRNVÄGSFASTIGHET

LOKALISERINGSFIGUR

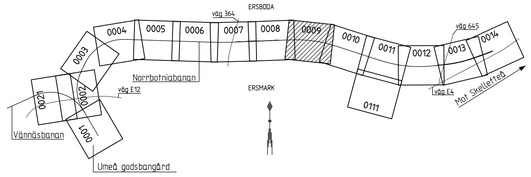

FASTIGHETSREDOVISNINGEN ÄR UPPTADERAD 2017-09-11

TYP AV PLAN: JÄRNVÄGSPLAN			
LEVERANTÖR: TYRÉNS	AVDELNING	LEVERANS/ÄNDRINGS-PM	TEKNIKOMRÅDE
	UPPDRAGSNUMMER: 268326	KONSTRUKTIONSNUMMER	GRANSKNINGSSTATUS / SYFTE
TRAFIKVERKET	NORRBOTNIABANAN UMEÅ-DÅVA		HANDLINGSTYP: GRANSKNINGSHANDLING
SKAPAD AV: R. DANIELSSON			ANLÄGGNINGSTYP: MARK
GRANSKAD AV: S. JOHANSSON	PLANKARTA		KILOMETER+METER: 7 +000 -8 +000 / BANDEL
			RITNINGSNUMMER PROJEKT: JP01-11-451-00-0_12-0009
GODKÄND AV: T.SÖDERLUND	DATUM: 2017-09-15	SKALA: 1:2000 / FORMAT: A1	RITNINGSNUMMER FÖRVALTNING / BLAD: 0009 / NÄSTA BLAD: 0010 / ÄNDR.

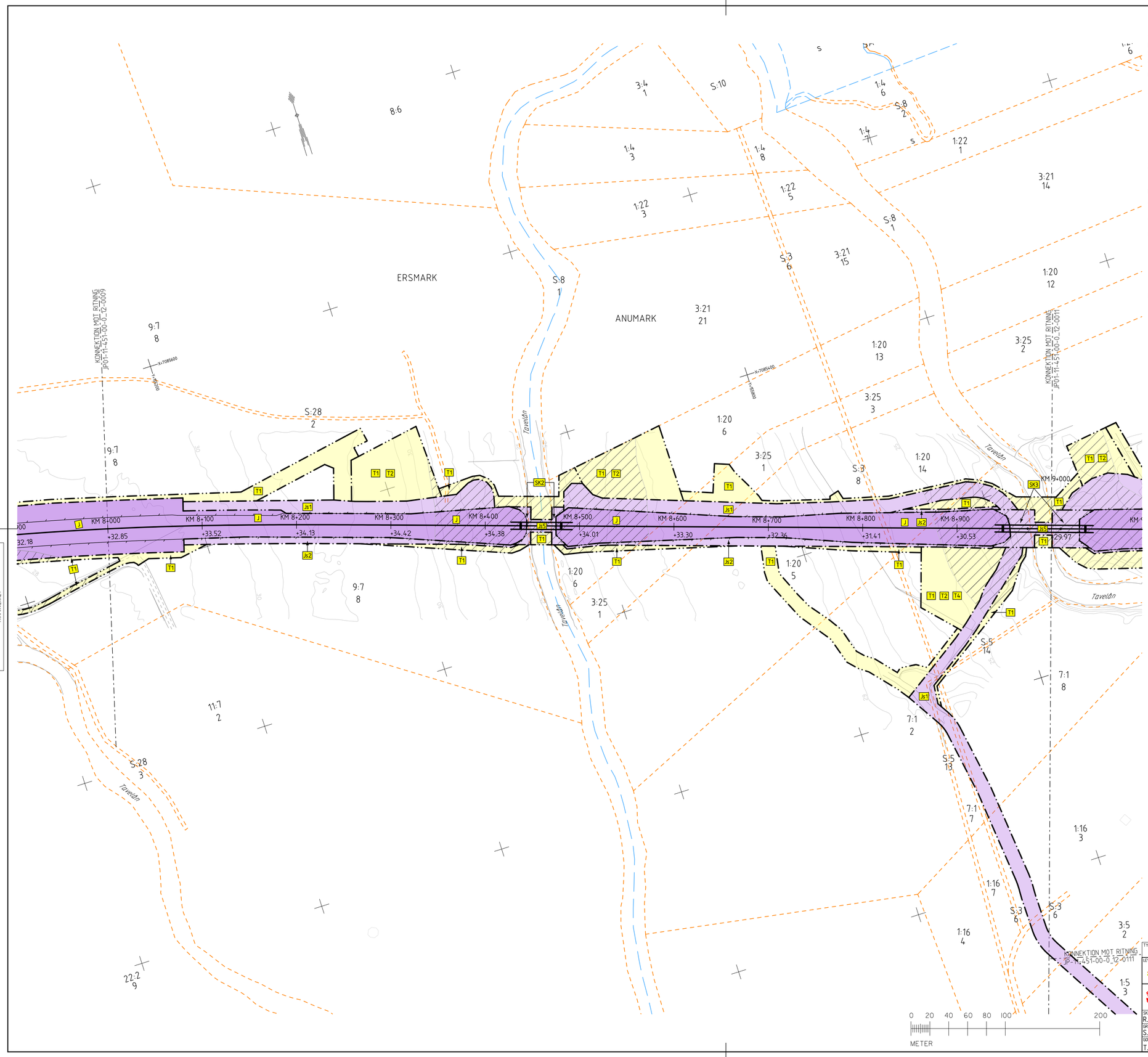

TECKENFÖRKLARING

KOORDINATSYSTEM

SYSTEM I PLAN: SWEREF 99 20:15
SYSTEM I HÖJD: RH 2000

NY ANLÄGGNING

KM 0+000 / +0,00 — NY JÄRNVÄG, SPÅRMITT, MED LÄNGDMÄTNINGSSTRECK OCH HÖJDSÄTTNING (RÖK=RÄLSÖVERKANT)

NY VÄXEL

+0,00 / 0+000 — NY VÄG/JUSTERAD VÄG, VÄGBANEKANTER MED LÄNGDMÄTNINGSSTRECK OCH HÖJDSÄTTNING

NYTT STÄNGSEL

NY JÄRNVÄGSBRO/VÄGBRO
NY JÄRNVÄGSBRO/VÄGBRO

MARKANSPRÅK

GRÄNS FÖR JÄRNVÄGSMARK/ GRÄNS FÖR VÄGOMRÅDE

AVGRÄNSNING MELLAN OLIKA TYPER AV MARKANSPRÅK

NY JÄRNVÄGSMARK

- J — MED ÄGANDERÄTT
- Jt — 3D-FASTIGHET MED ÄGANDERÄTT
- J,Vi — MED ÄGANDERÄTT OCH NYTT VÄGOMRÅDE MED INSKRÄNKT VÄGRÄTT

NY JÄRNVÄGSMARK MED SERVITUTSRÄTT

- Js1 — FÖR SERVICEVÄG
- Js2 — FÖR TRÄDSÄKRING/UNDERHÅLL STÄNGSEL
- Js3 — FÖR VATTENAVLEDNING, DIKE ELLER RÖR
- Js4 — FÖR VATTENMAGASIN
- Js5 — FÖR JÄRNVÄGSBRO/TRÄDSÄKRING
- Js3,Vi-KA — FÖR VATTENAVLEDNING, DIKE ELLER RÖR OCH NYTT VÄGOMRÅDE MED INSKRÄNKT VÄGRÄTT FÖR KOMMUNAL ALLMÄN VÄG
- Js5,Vi-KA — FÖR JÄRNVÄGSBRO OCH NYTT VÄGOMRÅDE MED INSKRÄNKT VÄGRÄTT FÖR KOMMUNAL ALLMÄN VÄG

NYTT VÄGOMRÅDE

- V — MED VÄGRÄTT
- Vi-KA — MED VÄGRÄTT FÖR KOMMUNAL ALLMÄN VÄG

NYTT VÄGOMRÅDE MED INSKRÄNKT VÄGRÄTT

- Vi — FÖR VATTENLEDNING DIKE ELLER RÖR

TILLFÄLLIGA NYTTJANDERÄTTER I 60 MÅNADER FRÅN BYGGSTART

- T1 — FÖR BYGGTRAFIK
- T2 — FÖR ETABLERING
- T3 — FÖR ANLÄGGNINGSARBETEN OCH BYGGTRAFIK
- T4 — FÖR UPPLÄGGNING AV JORD- OCH BERGMASSOR
- T5 — FÖR VATTENAVLEDNING

VERKSAMHETER/ÅTGÄRDER SOM UNDANTAS FRÅN FÖRBUD ENLIGT MIL-JÖBALKEN

FÖRBUDEN SOM AVSER VERKSAMHET ELLER ÅTGÄRD INOM GENERELLT BIOTOPSKYDDSOMRÅDE (7:11 12 ST. MB) GÄLLER INTE BYGGANDE AV JÄRNVÄG.

BESKRIVNING AV PÅVERKAN PÅ BIOTOPSSKYDDSOBJEKT REDOVISAS I JÄRNVÄGSPLANENS PLANBESKRIVNING.

AVGRÄNSNING AV OMRÅDE MED UNDANTAG FRÅN GENERELLA BIOTOPSKYDD

FÖRBUDEN MOT ÅTGÄRDER INOM STRANDSKYDDSOMRÅDE (7:15 MB) GÄLLER INTE VID BYGGANDE AV ALLMÄN VÄG OCH JÄRNVÄG.

OMRÅDE SOM BERÖRS AV STRANDSKYDD

SKYLDIGHETEN ATT GÖRA ANMÄLAN FÖR SAMRÅD ENLIGT 12:6 MB GÄLLER INTE FÖR DE VERKSAMHETER OCH ÅTGÄRDER SOM BEHÖVS FÖR ATT BYGGA JÄRNVÄGEN/VÄGEN OCH SOM FASTSTÄLLS OCH INGÅR I JÄRNVÄGSMARK/VÄGOMRÅDE FÖR ALLMÄN VÄG ELLER OMRÅDE FÖR TILLFÄLLIG NYTTJANDERÄTT.

ÅTGÄRDER SOM UNDANTAS FRÅN KRAV PÅ BYGGLOV

MARKERING ELLER AVGRÄNSNING AV OMRÅDE DÄR VISSA ÅTGÄRDER UNDANTAS FRÅN BYGGLOV

- B1 — BYGGLOV KRÄVS INTE FÖR PLANK (AVSER BULLERSKYDDSSKÄRMAR)
- B2 — BYGGLOV KRÄVS INTE FÖR TRANSFORMATORSTATIONER

SKYDDSÅTGÄRDER OCH FÖRSIKTIGHETSMÅTT

MARKERING ELLER AVGRÄNSNING AV SKYDDSÅTGÄRDER OCH FÖRSIKTIGHETSMÅTT

FÖRTECKNING AV SKYDDSÅGÄRDER OCH FÖRSIKTIGHETSMÅTT FRAMGÅR AV BILAGA 2 TILL PLANKARTAN

- SK1 - SLÄNTER LANDSKAPSANPASSAS OCH VISUELL BARRIÄR MINSKAS
- SK2 - PASSAGE FÖR MÄNNISKOR OCH MEDELSTORA DJUR
- SK3 - PASSAGE FÖR MÄNNISKOR OCH STORA DJUR
- SK4 - PASSAGE FÖR UTTER
- SK5 - BEFINTLIG FÖRDRÖJNINGSDAMM UTÖKAS
- SK6 - DAMM FÖR FÖRDRÖJNING OCH RENING AV VATTEN FRÅN TUNNEL
- SK7 - VALLAR FÖR BULLERSKYDD OCH VISUELLT SKYDD
- SK8 - BULLERSKYDDSVALLAR, HÖJD RÖK +3,0 M (RÖK= RÄLSÖVERKANT)
- SK9 - BULLERSKYDDSSKÄRMAR, HÖJD RÖK +2,5 M (RÖK=RÄLSÖVERKANT)
- SK10 - ERBJUDANDE OM BULLERSKYDDSÅTGÄRDER I FORM AV FASADÅTGÄRDER
- SK11 - ERBJUDANDE OM BULLERSKYDDSÅTGÄRDER I FORM AV FASADÅTGÄRDER SAMT LOKALT SKYDD VID UTEPLATS

SÄRSKILDA BESLUT SOM TAS I SAMBAND MED JÄRNVÄGSPLAN

INDRAGNING AV VÄG FRÅN ALLMÄNT UNDERHÅLL

BEFINTLIGT

KM 0+000 — JÄRNVÄGSSPÅR, SPÅRMITT MED LÄNGDMÄTNING

BOSTADSBYGGNAD

ÖVRIGA BYGGNADER

E — ELLEDNING LUFT

VÄGBANEKANT

20 — NIVÅKURVA MED ANGIVEN HÖJD

ÖVRIGA BETECKNINGAR

TRAKTGRÄNS

FASTIGHETSGRÄNS

1:79 — FASTIGHETSBETECKNING

TRAFIKVERKETS FASTIGHET SOM BIBEHÅLLS SOM JÄRNVÄGSMARK MED ÄGANDERÄTT

KM 0+000 — BEFINTLIG JÄRNVÄG, SPÅRLÄGE JUSTERAS INOM BEFINTLIG JÄRNVÄGSFASTIGHET

LOKALISERINGSFIGUR

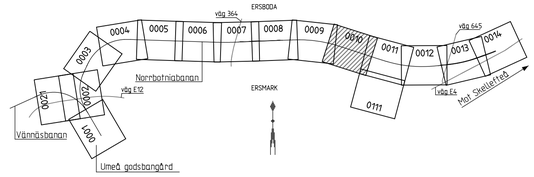

FASTIGHETSREDOVISNINGEN ÄR UPPTADERAD 2017-09-11

TYP AV PLAN: JÄRNVÄGSPLAN			
LEVERANTÖR: TYRÉNS	AVDELNING	LEVERANS/ÄNDRINGS-PM	TEKNIKOMRÅDE
	UPPDRAGSNUMMER: 268326	KONSTRUKTIONSNUMMER	GRANSKNINGSSTATUS / SYFTE
TRAFIKVERKET	NORRBOTNIABANAN UMEÅ-DÅVA		HANDLINGSTYP: GRANSKNINGSHANDLING
			ANLÄGGNINGSTYP: MARK
SKAPAD AV: R. DANIELSSON			KILOMETER+METER: 8 +000 -9 +000 / BANDEL
GRANSKAD AV: S. JOHANSSON	PLANKARTA		RITNINGSNUMMER PROJEKT: JP01-11-451-00-0_12-0010
GODKÄND AV: T.SÖDERLUND	DATUM: 2017-09-15	SKALA: 1:2000 / FORMAT: A1	RITNINGSNUMMER FÖRVALTNING / BLAD: 0010 / NÄSTA BLAD: 0011 / ÄNDR.

D:\LUL\268326\JP\JRitningar\Planer 1_2000\JP01-11-451-00-0_12-0010.dgn 2017-09-18 Tyrens_mark

Denna ritning är Trafikverkets egendom. Allt obehörigt bejagrande av ritningen beivras enligt lag.
TRAFIKVERKET

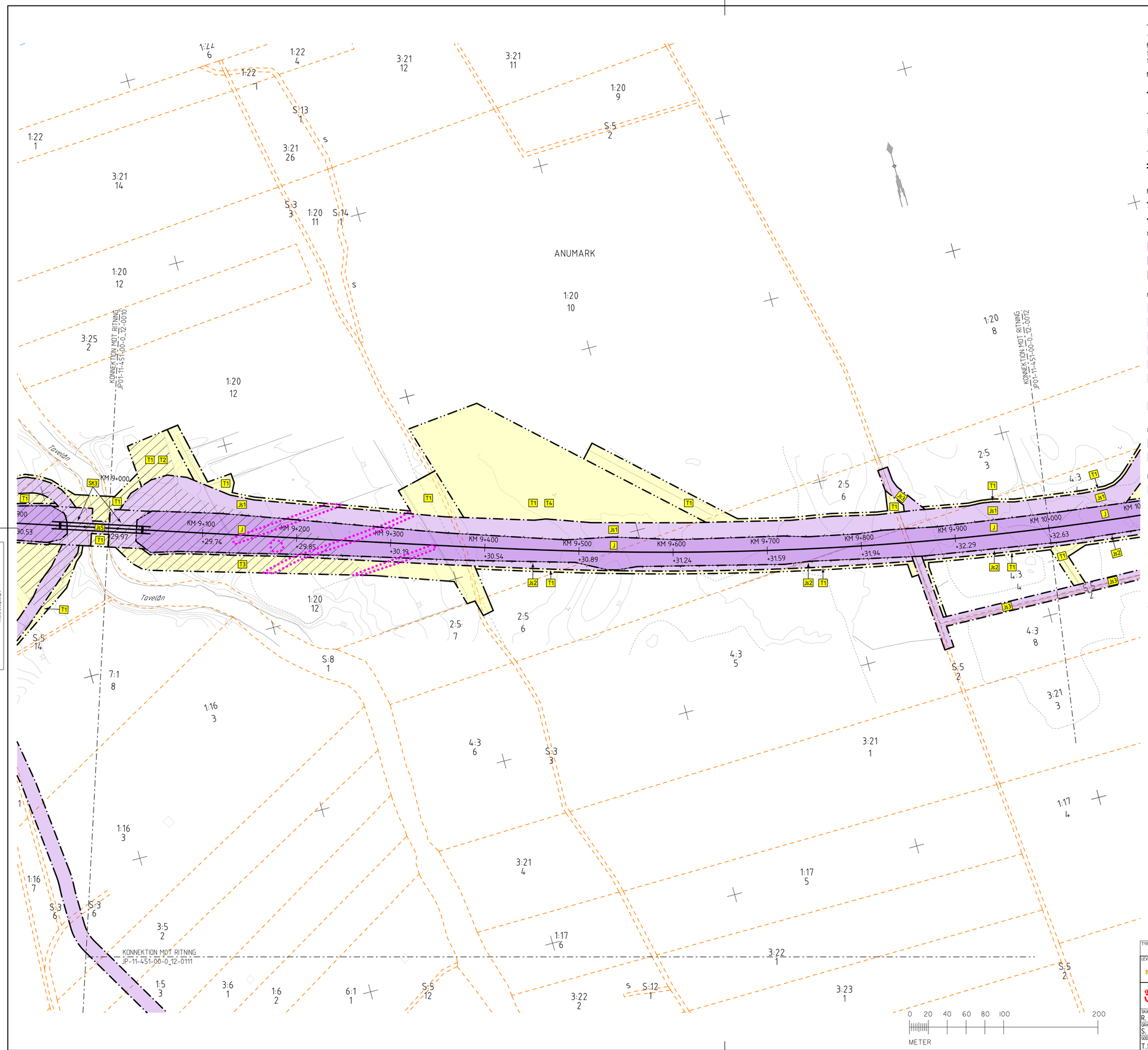

Denna ritning är Trafikverkets egendom. Allt obehörigt begagnande av ritningen beivras enligt lag.
TRAFIKVERKET

TECKENFÖRKLARING

KOORDINATSYSTEM

SYSTEM I PLAN: SWEREF 99 20:15
SYSTEM I HÖJD: RH 2000

NY ANLÄGGNING

KM 0+000 / +0,00 — NY JÄRNVÄG, SPÅRMITT, MED LÄNGDMÄTNINGSSTRECK OCH HÖJDSÄTTNING (RÖK=RÄLSÖVERKANT)

NY VÄXEL

+0,00 / 0+000 — NY VÄG/JUSTERAD VÄG, VÄGBANEKANTER MED LÄNGDMÄTNINGSSTRECK OCH HÖJDSÄTTNING

NYTT STÄNGSEL

NY JÄRNVÄGSBRO/VÄGBRO
NY JÄRNVÄGSBRO/VÄGBRO

MARKANSPRÅK

GRÄNS FÖR JÄRNVÄGSMARK/ GRÄNS FÖR VÄGOMRÅDE

AVGRÄNSNING MELLAN OLIKA TYPER AV MARKANSPRÅK

NY JÄRNVÄGSMARK

- J — MED ÄGANDERÄTT
- Jt — 3D-FASTIGHET MED ÄGANDERÄTT
- J,Vi — MED ÄGANDERÄTT OCH NYTT VÄGOMRÅDE MED INSKRÄNKT VÄGRÄTT

NY JÄRNVÄGSMARK MED SERVITUTSRÄTT

- Js1 — FÖR SERVICEVÄG
- Js2 — FÖR TRÄDSÄKRING/UNDERHÅLL STÄNGSEL
- Js3 — FÖR VATTENAVLEDNING, DIKE ELLER RÖR
- Js4 — FÖR VATTENMAGASIN
- Js5 — FÖR JÄRNVÄGSBRO/TRÄDSÄKRING
- Js3,Vi-KA — FÖR VATTENAVLEDNING, DIKE ELLER RÖR OCH NYTT VÄGOMRÅDE MED INSKRÄNKT VÄGRÄTT FÖR KOMMUNAL ALLMÄN VÄG
- Js5,Vi-KA — FÖR JÄRNVÄGSBRO OCH NYTT VÄGOMRÅDE MED INSKRÄNKT VÄGRÄTT FÖR KOMMUNAL ALLMÄN VÄG

NYTT VÄGOMRÅDE

- V — MED VÄGRÄTT
- Vi-KA — MED VÄGRÄTT FÖR KOMMUNAL ALLMÄN VÄG

NYTT VÄGOMRÅDE MED INSKRÄNKT VÄGRÄTT

- Vi — FÖR VATTENLEDNING DIKE ELLER RÖR

TILLFÄLLIGA NYTTJANDERÄTTER I 60 MÅNADER FRÅN BYGGSTART

- T1 — FÖR BYGGTRAFIK
- T2 — FÖR ETABLERING
- T3 — FÖR ANLÄGGNINGSARBETEN OCH BYGGTRAFIK
- T4 — FÖR UPPLÄGGNING AV JORD- OCH BERGMASSOR
- T5 — FÖR VATTENAVLEDNING

VERKSAMHETER/ÅTGÄRDER SOM UNDANTAS FRÅN FÖRBUD ENLIGT MILJÖBALKEN

FÖRBUDEN SOM AVSER VERKSAMHET ELLER ÅTGÄRD INOM GENERELLT BIOTOPSKYDDSOMRÅDE (7:11 12 ST. MB) GÄLLER INTE BYGGANDE AV JÄRNVÄG.

BESKRIVNING AV PÅVERKAN PÅ BIOTOPSSKYDDSOBJEKT REDOVISAS I JÄRNVÄGSPLANENS PLANBESKRIVNING.

AVGRÄNSNING AV OMRÅDE MED UNDANTAG FRÅN GENERELLA BIOTOPSKYDD

FÖRBUDEN MOT ÅTGÄRDER INOM STRANDSKYDDSOMRÅDE (7:15 MB) GÄLLER INTE VID BYGGANDE AV ALLMÄN VÄG OCH JÄRNVÄG.

OMRÅDE SOM BERÖRS AV STRANDSKYDD

SKYLDIGHETEN ATT GÖRA ANMÄLAN FÖR SAMRÅD ENLIGT 12:6 MB GÄLLER INTE FÖR DE VERKSAMHETER OCH ÅTGÄRDER SOM BEHÖVS FÖR ATT BYGGA JÄRNVÄGEN/VÄGEN OCH SOM FASTSTÄLLS OCH INGÅR I JÄRNVÄGSMARK/VÄGOMRÅDE FÖR ALLMÄN VÄG ELLER OMRÅDE FÖR TILLFÄLLIG NYTTJANDERÄTT.

ÅTGÄRDER SOM UNDANTAS FRÅN KRAV PÅ BYGGLOV

MARKERING ELLER AVGRÄNSNING AV OMRÅDE DÄR VISSA ÅTGÄRDER UNDANTAS FRÅN BYGGLOV

- B1 — BYGGLOV KRÄVS INTE FÖR PLANK (AVSER BULLERSKYDDSSKÄRMAR)
- B2 — BYGGLOV KRÄVS INTE FÖR TRANSFORMATORSTATIONER

SKYDDSÅTGÄRDER OCH FÖRSIKTIGHETSMÅTT

MARKERING ELLER AVGRÄNSNING AV SKYDDSÅTGÄRDER OCH FÖRSIKTIGHETSMÅTT

FÖRTECKNING AV SKYDDSÅGÄRDER OCH FÖRSIKTIGHETSMÅTT FRAMGÅR AV BILAGA 2 TILL PLANKARTAN

- SK1 - SLÄNTER LANDSKAPSANPASSAS OCH VISUELL BARRIÄR MINSKAS
- SK2 - PASSAGE FÖR MÄNNISKOR OCH MEDELSTORA DJUR
- SK3 - PASSAGE FÖR MÄNNISKOR OCH STORA DJUR
- SK4 - PASSAGE FÖR UTTER
- SK5 - BEFINTLIG FÖRDRÖJNINGSDAMM UTÖKAS
- SK6 - DAMM FÖR FÖRDRÖJNING OCH RENING AV VATTEN FRÅN TUNNEL
- SK7 - VALLAR FÖR BULLERSKYDD OCH VISUELLT SKYDD
- SK8 - BULLERSKYDDSVALLAR, HÖJD RÖK +3,0 M (RÖK= RÄLSÖVERKANT)
- SK9 - BULLERSKYDDSSKÄRMAR, HÖJD RÖK +2,5 M (RÖK=RÄLSÖVERKANT)
- SK10 - ERBJUDANDE OM BULLERSKYDDSÅTGÄRDER I FORM AV FASADÅTGÄRDER
- SK11 - ERBJUDANDE OM BULLERSKYDDSÅTGÄRDER I FORM AV FASADÅTGÄRDER SAMT LOKALT SKYDD VID UTEPLATS

SÄRSKILDA BESLUT SOM TAS I SAMBAND MED JÄRNVÄGSPLAN

INDRAGNING AV VÄG FRÅN ALLMÄNT UNDERHÅLL

BEFINTLIGT

KM 0+000 — JÄRNVÄGSSPÅR, SPÅRMITT MED LÄNGDMÄTNING

BOSTADSBYGGNAD

ÖVRIGA BYGGNADER

E — ELLEDNING LUFT

VÄGBANEKANT

20 — NIVÅKURVA MED ANGIVEN HÖJD

ÖVRIGA BETECKNINGAR

TRAKTGRÄNS

FASTIGHETSGRÄNS

1:79 — FASTIGHETSBETECKNING

TRAFIKVERKETS FASTIGHET SOM BIBEHÅLLS SOM JÄRNVÄGSMARK MED ÄGANDERÄTT

KM 0+000 — BEFINTLIG JÄRNVÄG, SPÅRLÄGE JUSTERAS INOM BEFINTLIG JÄRNVÄGSFASTIGHET

LOKALISERINGSFIGUR

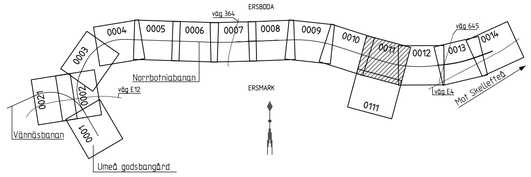

FASTIGHETSREDOVISNINGEN ÄR UPPTADERAD 2017-09-11

TYP AV PLAN: JÄRNVÄGSPLAN			
LEVERANTÖR: TYRÉNS	AVDELNING	LEVERANS/ÄNDRINGS-PM	TEKNIKOMRÅDE
	UPPDRAGSNUMMER: 268326	KONSTRUKTIONSNUMMER	GRANSKNINGSSTATUS / SYFTE
TRAFIKVERKET	NORRBOTNIABANAN UMEÅ-DÅVA		HANDLINGSTYP: GRANSKNINGSHANDLING ANLÄGGNINGSTYP: MARK
SKAPAD AV: R. DANIELSSON			KILOMETER+METER: 9 +000 -10 +000 / BANDEL
GRANSKAD AV: S. JOHANSSON	PLANKARTA		RITNINGSNUMMER PROJEKT: JP01-11-451-00-0_12-0011
GODKÄND AV: T.SÖDERLUND / DATUM: 2017-09-15	SKALA: 1:2000 / FORMAT: A1	RITNINGSNUMMER FÖRVALTNING	BLAD: 0011 / NÄSTA BLAD: 0012 / ÄNDR.

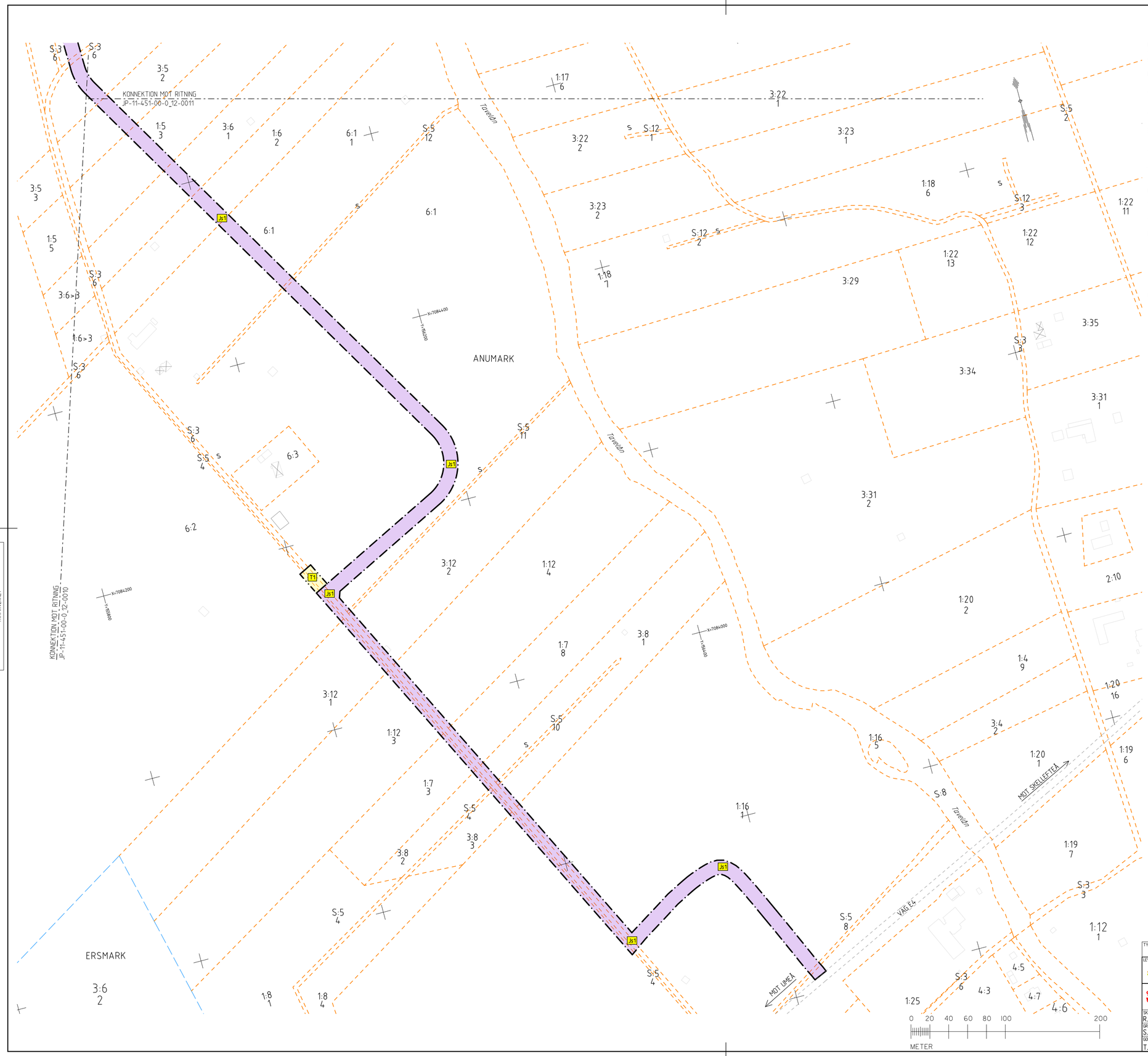

Denna ritning är Trafikverkets egendom. Allt obehörigt begagnande av ritningen beivras enligt lag.
TRAFIKVERKET

TECKENFÖRKLARING

KOORDINATSYSTEM

SYSTEM I PLAN: SWEREF 99 20:15
SYSTEM I HÖJD: RH 2000

NY ANLÄGGNING

- KM 0+000 / +0,00 — NY JÄRNVÄG, SPÅRMITT, MED LÄNGDMÄTNINGSSTRECK OCH HÖJDSÄTTNING (RÖK=RÄLSÖVERKANT)
- NY VÄXEL
- +0,00 / 0+000 — NY VÄG/ JUSTERAD VÄG, VÄGBANEKANTER MED LÄNGDMÄTNINGSSTRECK OCH HÖJDSÄTTNING
- NYTT STÄNGSEL
- NY JÄRNVÄGSBRO/VÄGBRO
- NY JÄRNVÄGSBRO/VÄGBRO

MARKANSPRÅK

- GRÄNS FÖR JÄRNVÄGSMARK/ GRÄNS FÖR VÄGOMRÅDE
- AVGRÄNSNING MELLAN OLIKA TYPER AV MARKANSPRÅK

NY JÄRNVÄGSMARK

- J — MED ÄGANDERÄTT
- Jt — 3D-FASTIGHET MED ÄGANDERÄTT
- J,Vi — MED ÄGANDERÄTT OCH NYTT VÄGOMRÅDE MED INSKRÄNKT VÄGRÄTT

NY JÄRNVÄGSMARK MED SERVITUTSRÄTT

- Js1 — FÖR SERVICEVÄG
- Js2 — FÖR TRÄDSÄKRING/UNDERHÅLL STÄNGSEL
- Js3 — FÖR VATTENAVLEDNING, DIKE ELLER RÖR
- Js4 — FÖR VATTENMAGASIN
- Js5 — FÖR JÄRNVÄGSBRO/TRÄDSÄKRING
- Js3,Vi-KA — FÖR VATTENAVLEDNING, DIKE ELLER RÖR OCH NYTT VÄGOMRÅDE MED INSKRÄNKT VÄGRÄTT FÖR KOMMUNAL ALLMÄN VÄG
- Js5,Vi-KA — FÖR JÄRNVÄGSBRO OCH NYTT VÄGOMRÅDE MED INSKRÄNKT VÄGRÄTT FÖR KOMMUNAL ALLMÄN VÄG

NYTT VÄGOMRÅDE

- V — MED VÄGRÄTT
- Vi-KA — MED VÄGRÄTT FÖR KOMMUNAL ALLMÄN VÄG

NYTT VÄGOMRÅDE MED INSKRÄNKT VÄGRÄTT

- Vi — FÖR VATTENLEDNING DIKE ELLER RÖR

TILLFÄLLIGA NYTTJANDERÄTTER I 60 MÅNADER FRÅN BYGGSTART

- T1 — FÖR BYGGTRAFIK
- T2 — FÖR ETABLERING
- T3 — FÖR ANLÄGGNINGSARBETEN OCH BYGGTRAFIK
- T4 — FÖR UPPLÄGGNING AV JORD- OCH BERGMASSOR
- T5 — FÖR VATTENAVLEDNING

VERKSAMHETER/ÅTGÄRDER SOM UNDANTAS FRÅN FÖRBUD ENLIGT MILJÖBALKEN

FÖRBUDEN SOM AVSER VERKSAMHET ELLER ÅTGÄRD INOM GENERELLT BIOTOPSKYDDSOMRÅDE (7:11 12 ST. MBI) GÄLLER INTE BYGGANDE AV JÄRNVÄG.

BESKRIVNING AV PÅVERKAN PÅ BIOTOPSSKYDDSOBJEKT REDOVISAS I JÄRNVÄGSPLANENS PLANBESKRIVNING.

- AVGRÄNSNING AV OMRÅDE MED UNDANTAG FRÅN GENERELLA BIOTOPSKYDD

FÖRBUDEN MOT ÅTGÄRDER INOM STRANDSKYDDSOMRÅDE (7:15 MBI) GÄLLER INTE VID BYGGANDE AV ALLMÄN VÄG OCH JÄRNVÄG.

- OMRÅDE SOM BERÖRS AV STRANDSKYDD

SKYLDIGHETEN ATT GÖRA ANMÄLAN FÖR SAMRÅD ENLIGT 12:6 MB GÄLLER INTE FÖR DE VERKSAMHETER OCH ÅTGÄRDER SOM BEHÖVS FÖR ATT BYGGA JÄRNVÄGEN/VÄGEN OCH SOM FASTSTÄLLS OCH INGÅR I JÄRNVÄGSMARK/VÄGOMRÅDE FÖR ALLMÄN VÄG ELLER OMRÅDE FÖR TILLFÄLLIG NYTTJANDERÄTT.

ÅTGÄRDER SOM UNDANTAS FRÅN KRAV PÅ BYGGLOV

- MARKERING ELLER AVGRÄNSNING AV OMRÅDE DÄR VISSA ÅTGÄRDER UNDANTAS FRÅN BYGGLOV
- B1 — BYGGLOV KRÄVS INTE FÖR PLANK (AVSER BULLERSKYDDSSKÄRMAR)
- B2 — BYGGLOV KRÄVS INTE FÖR TRANSFORMATORSTATIONER

SKYDDSÅTGÄRDER OCH FÖRSIKTIGHETSMÅTT

- MARKERING ELLER AVGRÄNSNING AV SKYDDSÅTGÄRDER OCH FÖRSIKTIGHETSMÅTT

FÖRTECKNING AV SKYDDSÅGÅRDER OCH FÖRSIKTIGHETSMÅTT FRAMGÅR AV BILAGA 2 TILL PLANKARTAN

- SK1 - SLÄNTER LANDSKAPSANPASSAS OCH VISUELL BARRIÄR MINSKAS
- SK2 - PASSAGE FÖR MÄNNISKOR OCH MEDELSTORA DJUR
- SK3 - PASSAGE FÖR MÄNNISKOR OCH STORA DJUR
- SK4 - PASSAGE FÖR UTTER
- SK5 - BEFINTLIG FÖRDRÖJNINGSDAMM UTÖKAS
- SK6 - DAMM FÖR FÖRDRÖJNING OCH RENING AV VATTEN FRÅN TUNNEL
- SK7 - VALLAR FÖR BULLERSKYDD OCH VISUELLT SKYDD
- SK8 - BULLERSKYDDSVALLAR, HÖJD RÖK +3,0 M (RÖK= RÄLSÖVERKANT)
- SK9 - BULLERSKYDDSSKÄRMAR, HÖJD RÖK +2,5 M (RÖK=RÄLSÖVERKANT)
- SK10 - ERBJUDANDE OM BULLERSKYDDSÅTGÄRDER I FORM AV FASADÅTGÄRDER
- SK11 - ERBJUDANDE OM BULLERSKYDDSÅTGÄRDER I FORM AV FASADÅTGÄRDER SAMT LOKALT SKYDD VID UTEPLATS

SÄRSKILDA BESLUT SOM TAS I SAMBAND MED JÄRNVÄGSPLAN

- INDRAGNING AV VÄG FRÅN ALLMÄNT UNDERHÅLL

BEFINTLIGT

- KM 0+000 — JÄRNVÄGSSPÅR, SPÅRMITT MED LÄNGDMÄTNING
- BOSTADSBYGGNAD
- ÖVRIGA BYGGNADER
- E — ELLEDNING LUFT
- VÄGBANEKANT
- 20 — NIVÅKURVA MED ANGIVEN HÖJD

ÖVRIGA BETECKNINGAR

- TRAKTGRÄNS
- FASTIGHETSGRÄNS
- 1:79 — FASTIGHETSBETECKNING
- TRAFIKVERKETS FASTIGHET SOM BIBEHÅLLS SOM JÄRNVÄGSMARK MED ÄGANDERÄTT
- KM 0+000 — BEFINTLIG JÄRNVÄG, SPÅRLÄGE JUSTERAS INOM BEFINTLIG JÄRNVÄGSFASTIGHET

LOKALISERINGSFIGUR

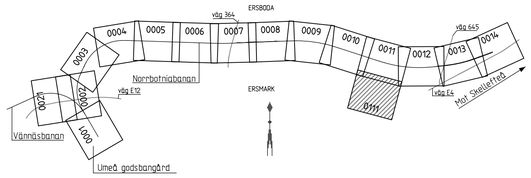

FASTIGHETSREDOVISNINGEN ÄR UPPTADERAD 2017-09-11

TYP AV PLAN: JÄRNVÄGSPLAN			
LEVERANTÖR: TYRÉNS	AVDELNING	LEVERANS/ÄNDRINGS-PM	TEKNIKOMRÅDE
	UPPDRAGSNUMMER: 268326	KONSTRUKTIONSNUMMER	GRANSKNINGSSTATUS / SYFTE
TRAFIKVERKET	NORRBOTNIABANAN UMEÅ-DÅVA		HANDLINGSTYP: GRANSKNINGSHANDLING ANLÄGGNINGSTYP: MARK
SKAPAD AV: R. DANIELSSON			KILOMETER+METER: 9 +000 -10 +000 / BANDEL
GRANSKAD AV: S. JOHANSSON	PLANKARTA		RITNINGSNUMMER PROJEKT: JP01-11-451-00-0_12-0111
GODKÄND AV: T.SÖDERLUND / DATUM: 2017-09-15	SKALA: 1:2000 / FORMAT: A1	RITNINGSNUMMER FÖRVALTNING	BLAD: 0111 / NÄSTA BLAD: - / ÄNDR.

0:\LIB\268326\JP\JP\Ritningar\Planer 1_2000\JP01-11-451-00-0_12-0111.dgn 2017-09-18 Tyrens_mark

A3 V Λ V A3 Λ

Denna ritning är Trafikverkets egendom. Allt obehörigt begagnande av ritningen tillvrids enligt lag.
TRAFIKVERKET

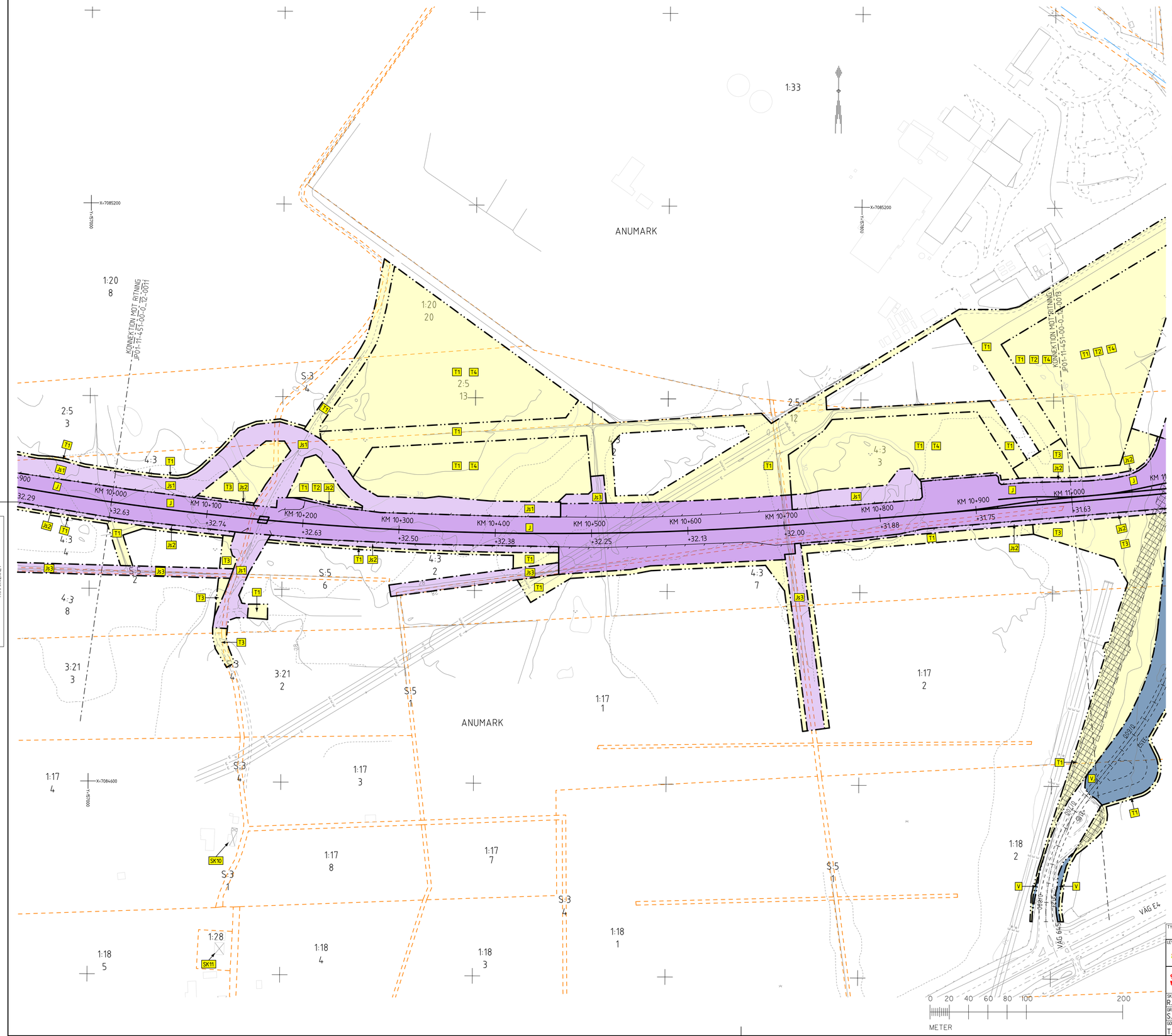

TECKENFÖRKLARING

KOORDINATSYSTEM

SYSTEM I PLAN: SWEREF 99 20:15
SYSTEM I HÖJD: RH 2000

NY ANLÄGGNING

KM 0+000 / +0,00 — NY JÄRNVÄG, SPÅRMITT, MED LÄNGDMÄTNINGSSTRECK OCH HÖJDSÄTTNING (RÖK=RÄLSÖVERKANT)

NY VÄXEL

+0,00 / 0+000 — NY VÄG/JUSTERAD VÄG, VÄGBANEKANTER MED LÄNGDMÄTNINGSSTRECK OCH HÖJDSÄTTNING

NYTT STÄNGSEL

NY JÄRNVÄGSBRO/VÄGBRO
NY JÄRNVÄGSBRO/VÄGBRO

MARKANSPRÅK

GRÄNS FÖR JÄRNVÄGSMARK/ GRÄNS FÖR VÄGOMRÅDE

AVGRÄNSNING MELLAN OLIKA TYPER AV MARKANSPRÅK

NY JÄRNVÄGSMARK

- J — MED ÄGANDERÄTT
- Jt — 3D-FASTIGHET MED ÄGANDERÄTT
- J,Vi — MED ÄGANDERÄTT OCH NYTT VÄGOMRÅDE MED INSKRÄNKT VÄGRÄTT

NY JÄRNVÄGSMARK MED SERVITUTSRÄTT

- Js1 — FÖR SERVICEVÄG
- Js2 — FÖR TRÄDSÄKRING/UNDERHÅLL STÄNGSEL
- Js3 — FÖR VATTENAVLEDNING, DIKE ELLER RÖR
- Js4 — FÖR VATTENMAGASIN
- Js5 — FÖR JÄRNVÄGSBRO/TRÄDSÄKRING
- Js3,Vi-KA — FÖR VATTENAVLEDNING, DIKE ELLER RÖR OCH NYTT VÄGOMRÅDE MED INSKRÄNKT VÄGRÄTT FÖR KOMMUNAL ALLMÄN VÄG
- Js5,Vi-KA — FÖR JÄRNVÄGSBRO OCH NYTT VÄGOMRÅDE MED INSKRÄNKT VÄGRÄTT FÖR KOMMUNAL ALLMÄN VÄG

NYTT VÄGOMRÅDE

- V — MED VÄGRÄTT
- Vi-KA — MED VÄGRÄTT FÖR KOMMUNAL ALLMÄN VÄG

NYTT VÄGOMRÅDE MED INSKRÄNKT VÄGRÄTT

- Vi — FÖR VATTENLEDNING DIKE ELLER RÖR

TILLFÄLLIGA NYTTJANDERÄTTER I 60 MÅNADER FRÅN BYGGSTART

- T1 — FÖR BYGGTRAFIK
- T2 — FÖR ETABLERING
- T3 — FÖR ANLÄGGNINGSARBETEN OCH BYGGTRAFIK
- T4 — FÖR UPPLÄGGNING AV JORD- OCH BERGMASSOR
- T5 — FÖR VATTENAVLEDNING

VERKSAMHETER/ÅTGÄRDER SOM UNDANTAS FRÅN FÖRBUD ENLIGT MIL-JÖBALKEN

FÖRBUDEN SOM AVSER VERKSAMHET ELLER ÅTGÄRD INOM GENERELLT BIOTOPSKYDDSOMRÅDE (7:11 12 ST. MB) GÄLLER INTE BYGGANDE AV JÄRNVÄG.

BESKRIVNING AV PÅVERKAN PÅ BIOTOPSSKYDDSOBJEKT REDOVISAS I JÄRNVÄGSPLANENS PLANBESKRIVNING.

AVGRÄNSNING AV OMRÅDE MED UNDANTAG FRÅN GENERELLA BIOTOPSKYDD

FÖRBUDEN MOT ÅTGÄRDER INOM STRANDSKYDDSOMRÅDE (7:15 MB) GÄLLER INTE VID BYGGANDE AV ALLMÄN VÄG OCH JÄRNVÄG.

OMRÅDE SOM BERÖRS AV STRANDSKYDD

SKYLDIGHETEN ATT GÖRA ANMÄLAN FÖR SAMRÅD ENLIGT 12:6 MB GÄLLER INTE FÖR DE VERKSAMHETER OCH ÅTGÄRDER SOM BEHÖVS FÖR ATT BYGGA JÄRNVÄGEN/VÄGEN OCH SOM FASTSTÄLLS OCH INGÅR I JÄRNVÄGSMARK/VÄGOMRÅDE FÖR ALLMÄN VÄG ELLER OMRÅDE FÖR TILLFÄLLIG NYTTJANDERÄTT.

ÅTGÄRDER SOM UNDANTAS FRÅN KRAV PÅ BYGGLOV

MARKERING ELLER AVGRÄNSNING AV OMRÅDE DÄR VISSA ÅTGÄRDER UNDANTAS FRÅN BYGGLOV

- B1 — BYGGLOV KRÄVS INTE FÖR PLANK (AVSER BULLERSKYDDSSKÄRMAR)
- B2 — BYGGLOV KRÄVS INTE FÖR TRANSFORMATORSTATIONER

SKYDDSÅTGÄRDER OCH FÖRSIKTIGHETSMÄTT

MARKERING ELLER AVGRÄNSNING AV SKYDDSÅTGÄRDER OCH FÖRSIKTIGHETSMÄTT

FÖRTECKNING AV SKYDDSÅGÄRDER OCH FÖRSIKTIGHETSMÄTT FRAMGÅR AV BILAGA 2 TILL PLANKARTAN

- SK1 - SLÄNTER LANDSKAPSANPASSAS OCH VISUELL BARRIÄR MINSKAS
- SK2 - PASSAGE FÖR MÄNNISKOR OCH MEDELSTORA DJUR
- SK3 - PASSAGE FÖR MÄNNISKOR OCH STORA DJUR
- SK4 - PASSAGE FÖR UTTER
- SK5 - BEFINTLIG FÖRDRÖJNINGSDAMM UTÖKAS
- SK6 - DAMM FÖR FÖRDRÖJNING OCH RENING AV VATTEN FRÅN TUNNEL
- SK7 - VALLAR FÖR BULLERSKYDD OCH VISUELLT SKYDD
- SK8 - BULLERSKYDDSVALLAR, HÖJD RÖK +3,0 M (RÖK= RÄLSÖVERKANT)
- SK9 - BULLERSKYDDSSKÄRMAR, HÖJD RÖK +2,5 M (RÖK=RÄLSÖVERKANT)
- SK10 - ERBJUDANDE OM BULLERSKYDDSÅTGÄRDER I FORM AV FASADÅTGÄRDER
- SK11 - ERBJUDANDE OM BULLERSKYDDSÅTGÄRDER I FORM AV FASADÅTGÄRDER SAMT LOKALT SKYDD VID UTEPLATS

SÄRSKILDA BESLUT SOM TAS I SAMBAND MED JÄRNVÄGSPLAN

INDRAGNING AV VÄG FRÅN ALLMÄNT UNDERHÅLL

BEFINTLIGT

KM 0+000 — JÄRNVÄGSSPÅR, SPÅRMITT MED LÄNGDMÄTNING

BOSTADSBYGGNAD

ÖVRIGA BYGGNADER

E — ELLEDNING LUFT

VÄGBANEKANT

20 — NIVÅKURVA MED ANGIVEN HÖJD

ÖVRIGA BETECKNINGAR

TRAKTGRÄNS

FASTIGHETSGRÄNS

1:79 — FASTIGHETSBETECKNING

TRAFIKVERKETS FASTIGHET SOM BIBEHÅLLS SOM JÄRNVÄGSMARK MED ÄGANDERÄTT

KM 0+000 — BEFINTLIG JÄRNVÄG, SPÅRLÄGE JUSTERAS INOM BEFINTLIG JÄRNVÄGSFASTIGHET

LOKALISERINGSFIGUR

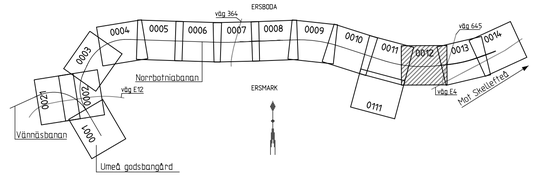

FASTIGHETSREDOVISNINGEN ÄR UPPTADERAD 2017-09-11

TYP AV PLAN: JÄRNVÄGSPLAN			
LEVERANTÖR: TYRÉNS	AVDELNING	LEVERANS/ÄNDRINGS-PM	TEKNIKOMRÅDE
	UPPDRAGSNUMMER: 268326	KONSTRUKTIONSNUMMER	GRANSKNINGSSTATUS / SYFTE
TRAFIKVERKET	NORRBOTNIABANAN UMEÅ-DÅVA		HANDLINGSTYP: GRANSKNINGSHANDLING ANLÄGGNINGSTYP: MARK
SKAPAD AV: R. DANIELSSON			KILOMETER+METER: 10 +000 -11 +000 / BANDEL
GRANSKAD AV: S. JOHANSSON	PLANKARTA		RITNINGSNUMMER PROJEKT: JP01-11-451-00-0_12-0012
GODKÄND AV: T.SÖDERLUND / DATUM: 2017-09-15	SKALA: 1:2000	FORMAT: A1 / RITNINGSNUMMER FÖRVALTNING	BLAD: 0012 / NÄSTA BLAD: 0013 / ÄNDR.

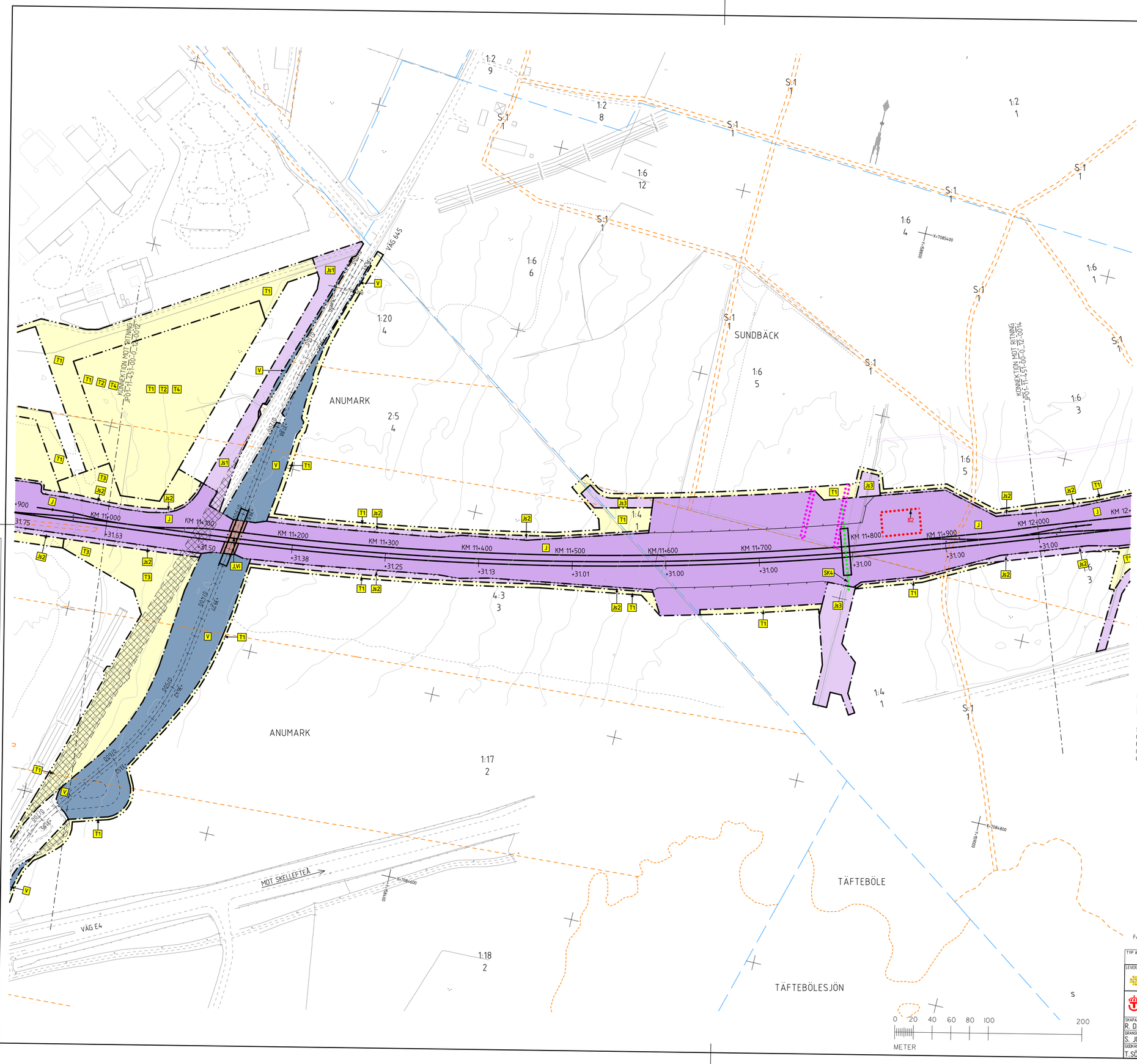

TECKENFÖRKLARING

KOORDINATSYSTEM

SYSTEM I PLAN: SWEREF 99 20:15
SYSTEM I HÖJD: RH 2000

NY ANLÄGGNING

KM 0+000 / +0,00 — NY JÄRNVÄG, SPÅRMITT, MED LÄNGDMÄTNINGSSTRECK OCH HÖJDSÄTTNING (RÖK=RÄLSÖVERKANT)

NY VÄXEL

+0,00 / 0+000 — NY VÄG/JUSTERAD VÄG, VÄGBANEKANTER MED LÄNGDMÄTNINGSSTRECK OCH HÖJDSÄTTNING

NYTT STÄNGSEL

NY JÄRNVÄGSBRO/VÄGBRO

NY JÄRNVÄGSBRO/VÄGBRO

MARKANSPRÅK

GRÄNS FÖR JÄRNVÄGSMARK/GRÄNS FÖR VÄGOMRÅDE

AVGRÄNSNING MELLAN OLIKA TYPER AV MARKANSPRÅK

NY JÄRNVÄGSMARK

- J — MED ÄGANDERÄTT
- Jt — 3D-FASTIGHET MED ÄGANDERÄTT
- J,Vi — MED ÄGANDERÄTT OCH NYTT VÄGOMRÅDE MED INSKRÄNKT VÄGRÄTT

NY JÄRNVÄGSMARK MED SERVITUTSRÄTT

- Js1 — FÖR SERVICEVÄG
- Js2 — FÖR TRÄDSÄKRING/UNDERHÅLL STÄNGSEL
- Js3 — FÖR VATTENAVLEDNING, DIKE ELLER RÖR
- Js4 — FÖR VATTENMAGASIN
- Js5 — FÖR JÄRNVÄGSBRO/TRÄDSÄKRING
- Js3,Vi:KA — FÖR VATTENAVLEDNING, DIKE ELLER RÖR OCH NYTT VÄGOMRÅDE MED INSKRÄNKT VÄGRÄTT FÖR KOMMUNAL ALLMÄN VÄG
- Js5,Vi:KA — FÖR JÄRNVÄGSBRO OCH NYTT VÄGOMRÅDE MED INSKRÄNKT VÄGRÄTT FÖR KOMMUNAL ALLMÄN VÄG

NYTT VÄGOMRÅDE

- V — MED VÄGRÄTT
- V:KA — MED VÄGRÄTT FÖR KOMMUNAL ALLMÄN VÄG

NYTT VÄGOMRÅDE MED INSKRÄNKT VÄGRÄTT

- Vi — FÖR VATTENLEDNING DIKE ELLER RÖR

TILLFÄLLIGA NYTTJANDERÄTTER I 60 MÅNADER FRÅN BYGGSTART

- T1 — FÖR BYGGTRAFIK
- T2 — FÖR ETABLERING
- T3 — FÖR ANLÄGGNINGSARBETEN OCH BYGGTRAFIK
- T4 — FÖR UPPLÄGGNING AV JORD- OCH BERGMASSOR
- T5 — FÖR VATTENAVLEDNING

VERKSAMHETER/ÅTGÄRDER SOM UNDANTAS FRÅN FÖRBUD ENLIGT MILJÖBALKEN

FÖRBUDEN SOM AVSER VERKSAMHET ELLER ÅTGÄRD INOM GENERELLT BIOTOPSKYDDSOMRÅDE (7:11 12 ST. MBI GÄLLER INTE BYGGANDE AV JÄRNVÄG.

BESKRIVNING AV PÅVERKAN PÅ BIOTOPSSKYDDSOBJEKT REDOVISAS I JÄRNVÄGSPLANENS PLANBESKRIVNING.

AVGRÄNSNING AV OMRÅDE MED UNDANTAG FRÅN GENERELLA BIOTOPSKYDD

FÖRBUDEN MOT ÅTGÄRDER INOM STRANDSKYDDSOMRÅDE (7:15 MB) GÄLLER INTE VID BYGGANDE AV ALLMÄN VÄG OCH JÄRNVÄG.

OMRÅDE SOM BERÖRS AV STRANDSKYDD

SKYLDIGHETEN ATT GÖRA ANMÄLAN FÖR SAMRÅD ENLIGT 12:6 MB GÄLLER INTE FÖR DE VERKSAMHETER OCH ÅTGÄRDER SOM BEHÖVS FÖR ATT BYGGA JÄRNVÄGEN/VÄGEN OCH SOM FASTSTÄLLS OCH INGÅR I JÄRNVÄGSMARK/VÄGOMRÅDE FÖR ALLMÄN VÄG ELLER OMRÅDE FÖR TILLFÄLLIG NYTTJANDERÄTT.

ÅTGÄRDER SOM UNDANTAS FRÅN KRAV PÅ BYGGLOV

- MARKERING ELLER AVGRÄNSNING AV OMRÅDE DÄR VISSA ÅTGÄRDER UNDANTAS FRÅN BYGGLOV
- B1 — BYGGLOV KRÄVS INTE FÖR PLANK (AVSER BULLERSKYDDSSKÄRMAR)
- B2 — BYGGLOV KRÄVS INTE FÖR TRANSFORMATORSTATIONER

SKYDDSÅTGÄRDER OCH FÖRSIKTIGHETSMÅTT

MARKERING ELLER AVGRÄNSNING AV SKYDDSÅTGÄRDER OCH FÖRSIKTIGHETSMÅTT

FÖRTECKNING AV SKYDDSÅGÄRDER OCH FÖRSIKTIGHETSMÅTT FRAMGÅR AV BILAGA 2 TILL PLANKARTAN

- SK1 — SLÄNTER LANDSKAPSANPASSAS OCH VISUELL BARRIÄR MINSKAS
- SK2 — PASSAGE FÖR MÄNNISKOR OCH MEDELSTORA DJUR
- SK3 — PASSAGE FÖR MÄNNISKOR OCH STORA DJUR
- SK4 — PASSAGE FÖR UTTER
- SK5 — BEFINTLIG FÖRDRÖJNINGSDAMM UTÖKAS
- SK6 — DAMM FÖR FÖRDRÖJNING OCH RENING AV VATTEN FRÅN TUNNEL
- SK7 — VALLAR FÖR BULLERSKYDD OCH VISUELLT SKYDD
- SK8 — BULLERSKYDDSVALLAR, HÖJD RÖK +3,0 M (RÖK= RÄLSÖVERKANT)
- SK9 — BULLERSKYDDSSKÄRMAR, HÖJD RÖK +2,5 M (RÖK=RÄLSÖVERKANT)
- SK10 — ERBJUDANDE OM BULLERSKYDDSÅTGÄRDER I FORM AV FASADÅTGÄRDER
- SK11 — ERBJUDANDE OM BULLERSKYDDSÅTGÄRDER I FORM AV FASADÅTGÄRDER SAMT LÖKALT SKYDD VID UTEPLATS

SÄRSKILDA BESLUT SOM TAS I SAMBAND MED JÄRNVÄGSPLAN

INDRAGNING AV VÄG FRÅN ALLMÄNT UNDERHÅLL

BEFINTLIGT

KM 0+000 — JÄRNVÄGSSPÅR, SPÅRMITT MED LÄNGDMÄTNING

BOSTADSBYGGNAD

ÖVRIGA BYGGNADER

E — ELLEDNING LUFT

VÄGBANEKANT

20 — NIVÅKURVA MED ANGIVEN HÖJD

ÖVRIGA BETECKNINGAR

TRAKTGRÄNS

FASTIGHETSGRÄNS

1:79 — FASTIGHETSBETECKNING

TRAFIKVERKETS FASTIGHET SOM BIBEHÅLLS SOM JÄRNVÄGSMARK MED ÄGANDERÄTT

KM 0+000 — BEFINTLIG JÄRNVÄG, SPÅRLÄGE JUSTERAS INOM BEFINTLIG JÄRNVÄGSFASTIGHET

LOKALISERINGSFIGUR

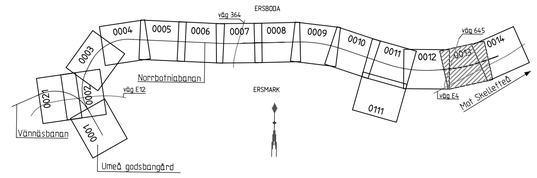

FASTIGHETSREDOVISNINGEN ÄR UPPTADERAD 2017-09-11

Denna ritning är Trafikverkets egendom. Allt obehörigt begagnande av ritningen bevakas enligt lag.
TRAFIKVERKET

TYP AV PLAN: JÄRNVÄGSPLAN			
LEVERANTÖR: TYRÉNS	AVDELNING	LEVERANS/ÄNDRINGS-PM	TEKNIKOMRÅDE
	UPPDRAGSNUMMER: 268326	KONSTRUKTIONSNUMMER	GRANSKNINGSSTATUS / SYFTE
TRAFIKVERKET	NORRBOTNIABANAN UMEÅ-DÅVA		HANDLINGSTYP: GRANSKNINGSHANDLING
SKAPAD AV: R. DANIELSSON			ANLÄGGNINGSTYP: MARK
GRANSKAD AV: S. JOHANSSON	PLANKARTA		KILOMETER+METER: 11 +000 -12 +000 / BANDEL
			RITNINGSNUMMER PROJEKT: JP01-11-451-00-0_12-0013
GODKÄND AV: T.SÖDERLUND	DATUM: 2017-09-15	SKALA: 1:2000 / FORMAT: A1	RITNINGSNUMMER FÖRVALTNING / BLAD: 0013 / NÄSTA BLAD: 0014 / ÄNDR.

D:\LULI\268326\JP\JP\Ritningar\Planer 1_2000\JP01-11-451-00-0_12-0013.dgn 2017-09-18 Tyrens_mark

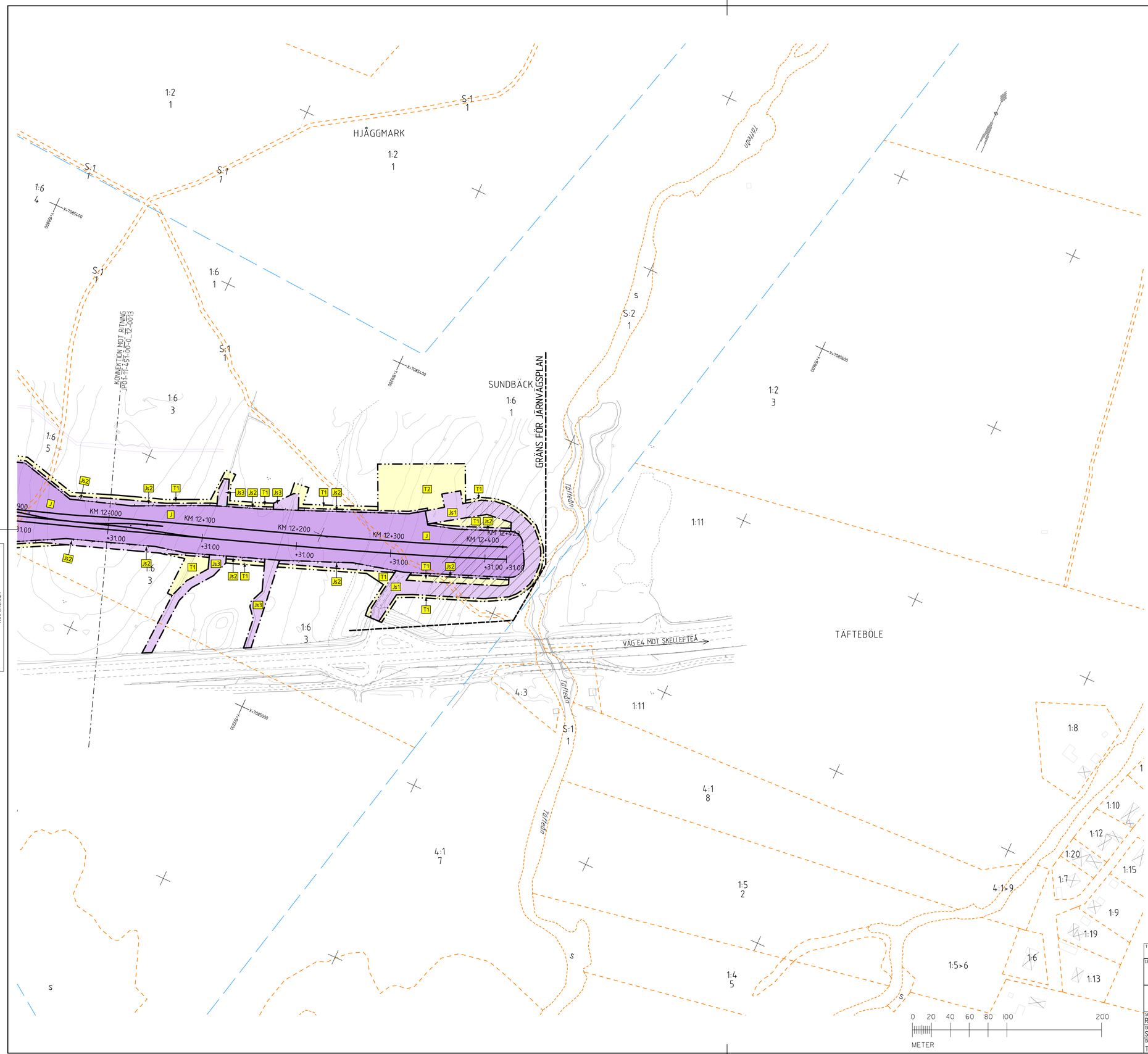

Denna ritning är Trafikverkets egendom. Allt obehörigt begagnande av ritningen tillvaratas enligt lag.
TRAFIKVERKET

TECKENFÖRKLARING

KOORDINATSYSTEM

SYSTEM I PLAN: SWEREF 99 20:15
SYSTEM I HÖJD: RH 2000

NY ANLÄGGNING

KM 0+000 / +0,00 — NY JÄRNVÄG, SPÅRMITT, MED LÄNGDMÄTNINGSSTRECK OCH HÖJDSÄTTNING (RÖK=RÄLSÖVERKANT)

NY VÄXEL

+0,00 / 0+000 — NY VÄG/JUSTERAD VÄG, VÄGBANEKANTER MED LÄNGDMÄTNINGSSTRECK OCH HÖJDSÄTTNING

NYTT STÄNGSEL

NY JÄRNVÄGSBRO/VÄGBRO
NY JÄRNVÄGSBRO/VÄGBRO

MARKANSPRÅK

GRÄNS FÖR JÄRNVÄGSMARK/GRÄNS FÖR VÄGOMRÅDE

AVGRÄNSNING MELLAN OLIKA TYPER AV MARKANSPRÅK

NY JÄRNVÄGSMARK

- J — MED ÄGANDERÄTT
- Jt — 3D-FASTIGHET MED ÄGANDERÄTT
- J,Vi — MED ÄGANDERÄTT OCH NYTT VÄGOMRÅDE MED INSKRÄNKT VÄGRÄTT

NY JÄRNVÄGSMARK MED SERVITUTSRÄTT

- Js1 — FÖR SERVICEVÄG
- Js2 — FÖR TRÄDSÄKRING/UNDERHÅLL STÄNGSEL
- Js3 — FÖR VATTENAVLEDNING, DIKE ELLER RÖR
- Js4 — FÖR VATTENMAGASIN
- Js5 — FÖR JÄRNVÄGSBRO/TRÄDSÄKRING
- Js3,Vi-KA — FÖR VATTENAVLEDNING, DIKE ELLER RÖR OCH NYTT VÄGOMRÅDE MED INSKRÄNKT VÄGRÄTT FÖR KOMMUNAL ALLMÄN VÄG
- Js5,Vi-KA — FÖR JÄRNVÄGSBRO OCH NYTT VÄGOMRÅDE MED INSKRÄNKT VÄGRÄTT FÖR KOMMUNAL ALLMÄN VÄG

NYTT VÄGOMRÅDE

- V — MED VÄGRÄTT
- Vi-KA — MED VÄGRÄTT FÖR KOMMUNAL ALLMÄN VÄG

NYTT VÄGOMRÅDE MED INSKRÄNKT VÄGRÄTT

- Vi — FÖR VATTENLEDNING DIKE ELLER RÖR

TILLFÄLLIGA NYTTJANDERÄTTER I 60 MÅNADER FRÅN BYGGSTART

- T1 — FÖR BYGGTRAFIK
- T2 — FÖR ETABLERING
- T3 — FÖR ANLÄGGNINGSARBETEN OCH BYGGTRAFIK
- T4 — FÖR UPPLÄGGNING AV JORD- OCH BERGMASSOR
- T5 — FÖR VATTENAVLEDNING

VERKSAMHETER/ÅTGÄRDER SOM UNDANTAS FRÅN FÖRBUD ENLIGT MIL JÖBALKEN

FÖRBUDEN SOM AVSER VERKSAMHET ELLER ÅTGÄRD INOM GENERELLT BIOTOPSKYDDSOMRÅDE (7:11 12 ST. MB) GÄLLER INTE BYGGANDE AV JÄRNVÄG.

BESKRIVNING AV PÅVERKAN PÅ BIOTOPSSKYDDSOBJEKT REDOVISAS I JÄRNVÄGSPLANENS PLANBESKRIVNING.

AVGRÄNSNING AV OMRÅDE MED UNDANTAG FRÅN GENERELLA BIOTOPSKYDD

FÖRBUDEN MOT ÅTGÄRDER INOM STRANDSKYDDSOMRÅDE (7:15 MB) GÄLLER INTE VID BYGGANDE AV ALLMÄN VÄG OCH JÄRNVÄG.

OMRÅDE SOM BERÖRS AV STRANDSKYDD

SKYLDIGHETEN ATT GÖRA ANMÄLAN FÖR SAMRÅD ENLIGT 12:6 MB GÄLLER INTE FÖR DE VERKSAMHETER OCH ÅTGÄRDER SOM BEHÖVS FÖR ATT BYGGA JÄRNVÄGEN/VÄGEN OCH SOM FASTSTÄLLS OCH INGÅR I JÄRNVÄGSMARK/VÄGOMRÅDE FÖR ALLMÄN VÄG ELLER OMRÅDE FÖR TILLFÄLLIG NYTTJANDERÄTT.

ÅTGÄRDER SOM UNDANTAS FRÅN KRAV PÅ BYGGLOV

MARKERING ELLER AVGRÄNSNING AV OMRÅDE DÄR VISSA ÅTGÄRDER UNDANTAS FRÅN BYGGLOV

- B1 — BYGGLOV KRÄVS INTE FÖR PLANK (AVSER BULLERSKYDDSSKÄRMAR)
- B2 — BYGGLOV KRÄVS INTE FÖR TRANSFORMATORSTATIONER

SKYDDSÅTGÄRDER OCH FÖRSIKTIGHETSMÄTT

MARKERING ELLER AVGRÄNSNING AV SKYDDSÅTGÄRDER OCH FÖRSIKTIGHETSMÄTT

FÖRTECKNING AV SKYDDSÅGÄRDER OCH FÖRSIKTIGHETSMÄTT FRAMGÅR AV BILAGA 2 TILL PLANKARTAN

- SK1 - SLÄNTER LANDSKAPSANPASSAS OCH VISUELL BARRIÄR MINSKAS
- SK2 - PASSAGE FÖR MÄNNISKOR OCH MEDELSTORA DJUR
- SK3 - PASSAGE FÖR MÄNNISKOR OCH STORA DJUR
- SK4 - PASSAGE FÖR UTTER
- SK5 - BEFINTLIG FÖRDRÖJNINGSDAMM UTÖKAS
- SK6 - DAMM FÖR FÖRDRÖJNING OCH RENING AV VATTEN FRÅN TUNNEL
- SK7 - VALLAR FÖR BULLERSKYDD OCH VISUELLT SKYDD
- SK8 - BULLERSKYDDSVALLAR, HÖJD RÖK +3,0 M (RÖK= RÄLSÖVERKANT)
- SK9 - BULLERSKYDDSSKÄRMAR, HÖJD RÖK +2,5 M (RÖK=RÄLSÖVERKANT)
- SK10 - ERBJUDANDE OM BULLERSKYDDSÅTGÄRDER I FORM AV FASADÅTGÄRDER
- SK11 - ERBJUDANDE OM BULLERSKYDDSÅTGÄRDER I FORM AV FASADÅTGÄRDER SAMT LOKALT SKYDD VID UTEPLATS

SÄRSKILDA BESLUT SOM TAS I SAMBAND MED JÄRNVÄGSPLAN

INDRAGNING AV VÄG FRÅN ALLMÄNT UNDERHÅLL

BEFINTLIGT

KM 0+000 — JÄRNVÄGSSPÅR, SPÅRMITT MED LÄNGDMÄTNING
BOSTADSBYGGNAD
ÖVRIGA BYGGNADER
E — ELLEDNING LUFT
VÄGBANEKANT
20 — NIVÅKURVA MED ANGIVEN HÖJD

ÖVRIGA BETECKNINGAR

TRAKTGRÄNS
FASTIGHETSGRÄNS
1:79 — FASTIGHETSBETECKNING
TRAFIKVERKETS FASTIGHET SOM BIBEHÅLLS SOM JÄRNVÄGSMARK MED ÄGANDERÄTT
KM 0+000 — BEFINTLIG JÄRNVÄG, SPÅRLÄGE JUSTERAS INOM BEFINTLIG JÄRNVÄGSFASTIGHET

LOKALISERINGSFIGUR

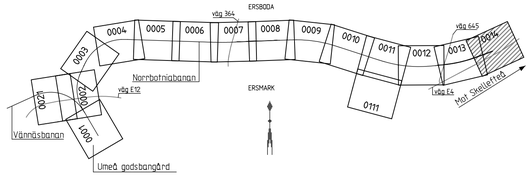

FASTIGHETSREDOVISNINGEN ÄR UPPTADERAD 2017-09-11

TYP AV PLAN	JÄRNVÄGSPLAN				
LEVERANTÖR: TYRÉNS	AVDELNING		LEVERANS/ÄNDRINGS-PM	TEKNIKOMRÅDE	
	UPPDRAGSNUMMER: 268326		KONSTRUKTIONSNUMMER	GRANSKNINGSSTATUS / SYFTE	
TRAFIKVERKET	NORRBOTNIABANAN UMEÅ-DÅVA			HANDLINGSTYP: GRANSKNINGSHANDLING ANLÄGGNINGSTYP: MARK	
SKAPAD AV: R. DANIELSSON				KILOMETER+METER: 12 +000 -12 +423	BANDEL
GRANSKAD AV: S. JOHANSSON	PLANKARTA			RITNINGSNUMMER PROJEKT: JP01-11-451-00-0_12-0014	
GODKÄND AV: T.SÖDERLUND	DATUM: 2017-09-15	SKALA: 1:2000	FORMAT: A1	RITNINGSNUMMER FÖRVALTNING	BLAD: 0014 / NÄSTA BLAD: - / ÄNDR.

D:\LUL\268326\JP\JP\Ritningar\Planer 1_2000\JP01-11-451-00-0_12-0014.dgn 2017-09-18 Tyrens_mark

A3 V Λ V A3 Λ