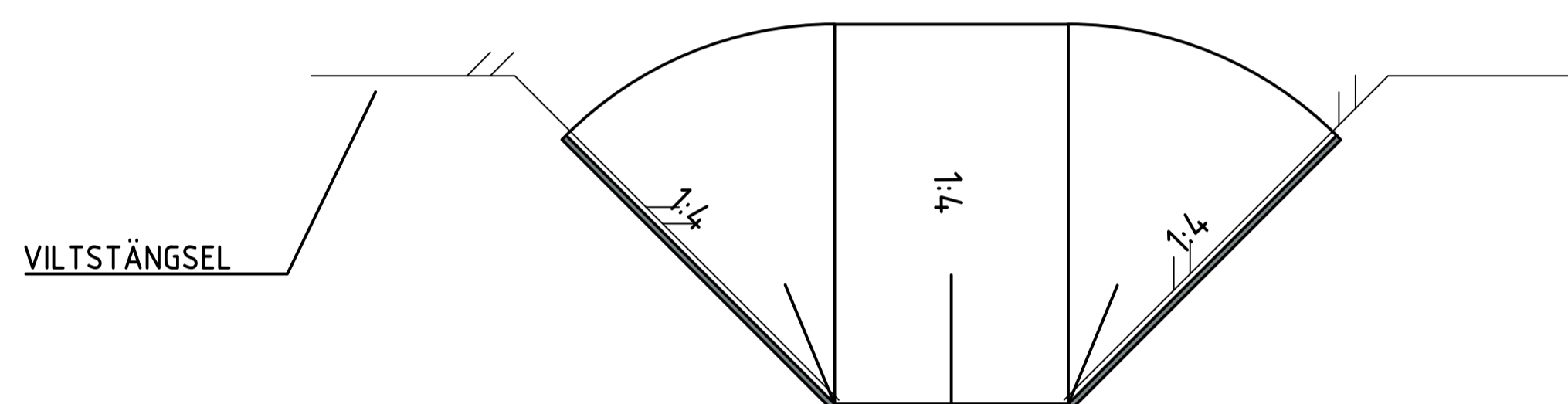
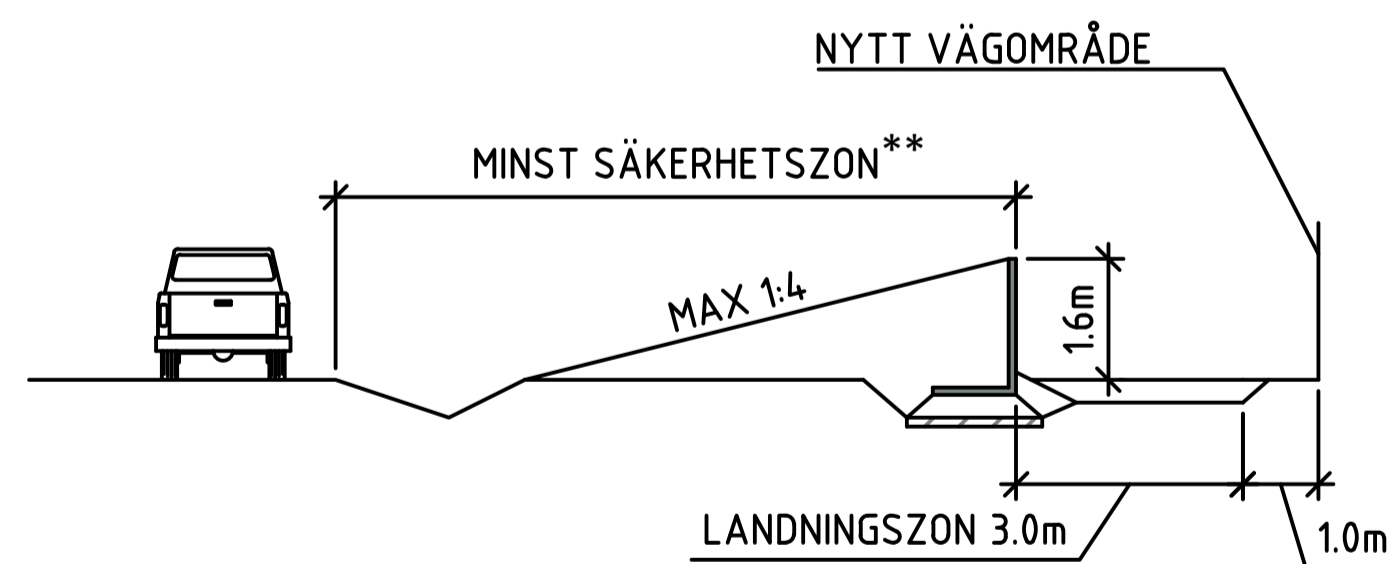


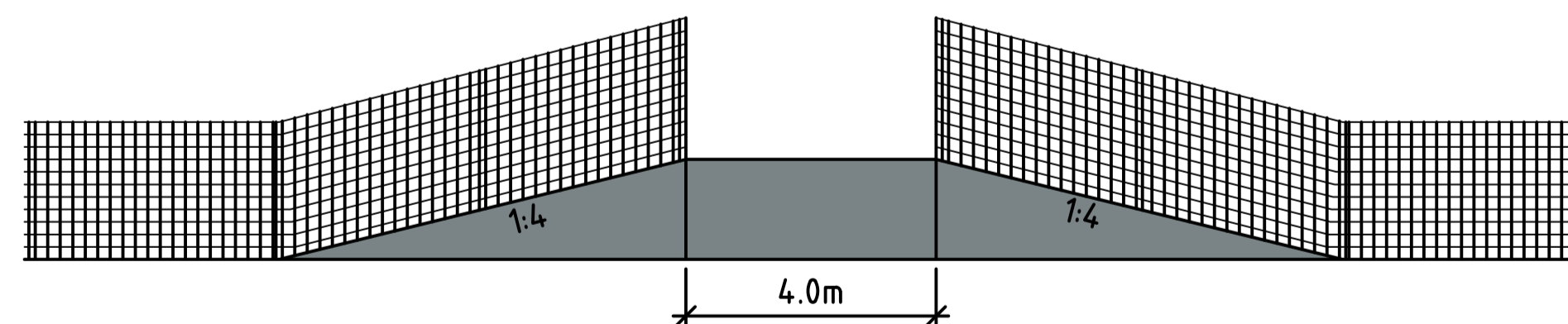
VILTUTHOPP*



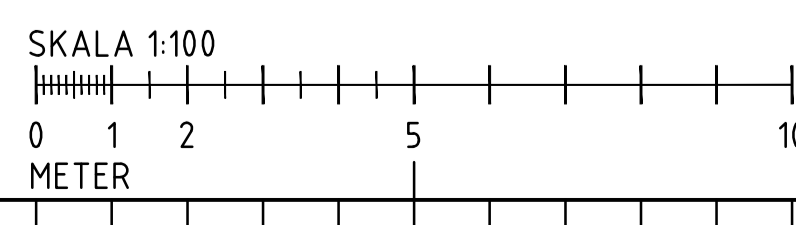
PLAN



SEKTION



ELEVATION



*Viltuthoppens slutgiltiga utformning varierar med anledning av anpassningar till terrängen.

**Säkerhetszon: Del av vägens sidoområde som måste vara fritt från oeftergivliga föremål. Generellt 9 meter för aktuell vägsträcka.

TYP AV PLAN			VÄGPLAN		
GRANSKNINGSSTATUS / SYFTE					
FÖR GRANSKNING					
HANDLINGSTYP					
GRANSKNINGSHANDLING					
DATUM			LEVERANS / ÄNDRINGS-PM		
2022-06-07					
OBJEKT					
INLANDSSTRÅKET E45					
DELOMRÅDE / BANDEL					
E45 S LÄNSGRÄNS TILL BRUNFLO					
ANLÄGGNINGSDEL					
E45 STRÄCKAN BRUNFLO - FAKER VP4					
OBJEKTNUMMER / KM			KONSTRUKTIONSNUMMER		
169329					
BESTÄLLARE			LEVERANTÖR		
SKAPAD AV			UPPDRAGSNUMMER		
DAVID MALANDER			309864		
GODKÄND AV			AVDELNING		
DAVID MALANDER			VÄG/MARK		
RITNINGSTYP					
TYPRITNING					
TEKNIKOMRÅDE / INNEHÅLL					
VÄGUTFORMNING OCH TRAFIK					
BESKRIVNING					
VILTUTHOPP					
ÖSTERSUNDS KOMMUN					
JÄMTLANDS LÄN					
SKALA		FORMAT		FÖRVALTNINGSNUMMER	
1:100		A1			
RITNINGSNUMMER			BLAD	NÄSTA BLAD	BET
1 04 T 04 02					