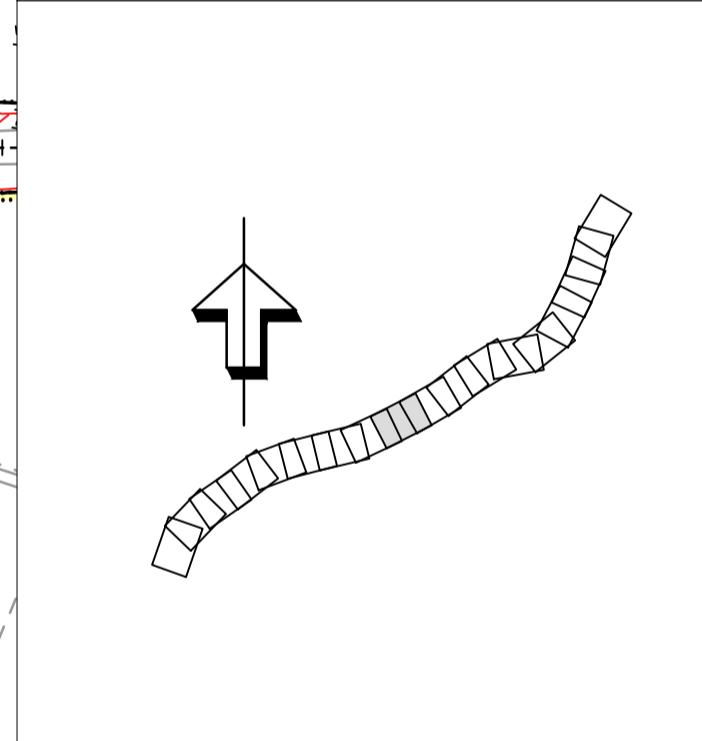


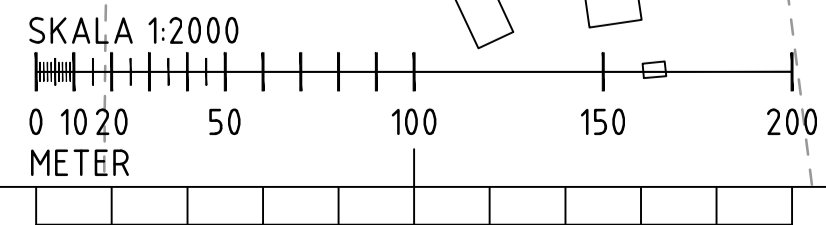
- KOORDINATSYSTEM
 SYSTEM I PLAN: SWEREF 99 14 15
 SYSTEM I HÖJD: RH2000
- TECKENFÖRKLARING**
 MARKANSPRÅK
 - - - - - GRÄNS FÖR VÄGOMRÅDE
 - - - - - AVGRÄNSNING MELLAN OLIKA TYPER AV MARKANSPRÅK
 V1 NYTT VÄGOMRÅDE MED VÄGRÄTT
 V2 NYTT VÄGOMRÅDE INOM DETALPLAN DÄR KORREKT ÄR HUVUDSAKLIG FÖR ALLÄMNA PLATSER
 V11 INSKRÄNKT VÄGRÄTT FÖR VILTSTÄNGSEL PÅ JÄRNVAGSFÄSTIGHET
 V12 INSKRÄNKT VÄGRÄTT PÅ ENSKILD VÄG
 T1 TILLFÄLLES NYTT JÄNDERÄTT FÖR ANLÄGGANDE AV VILTSTÄNGSELANLÄGGNING
 T2 TILLFÄLLES NYTT JÄNDERÄTT FÖR ETABLERINGSSTYTTA OCH UPPLAG
 TILLFÄLLES NYTT JÄNDERÄTT GÄLLER FRÅN BYGGOSTART TILL TVÅ HÅNDRER EFTER GODKÄND SLUTBESIKTNING

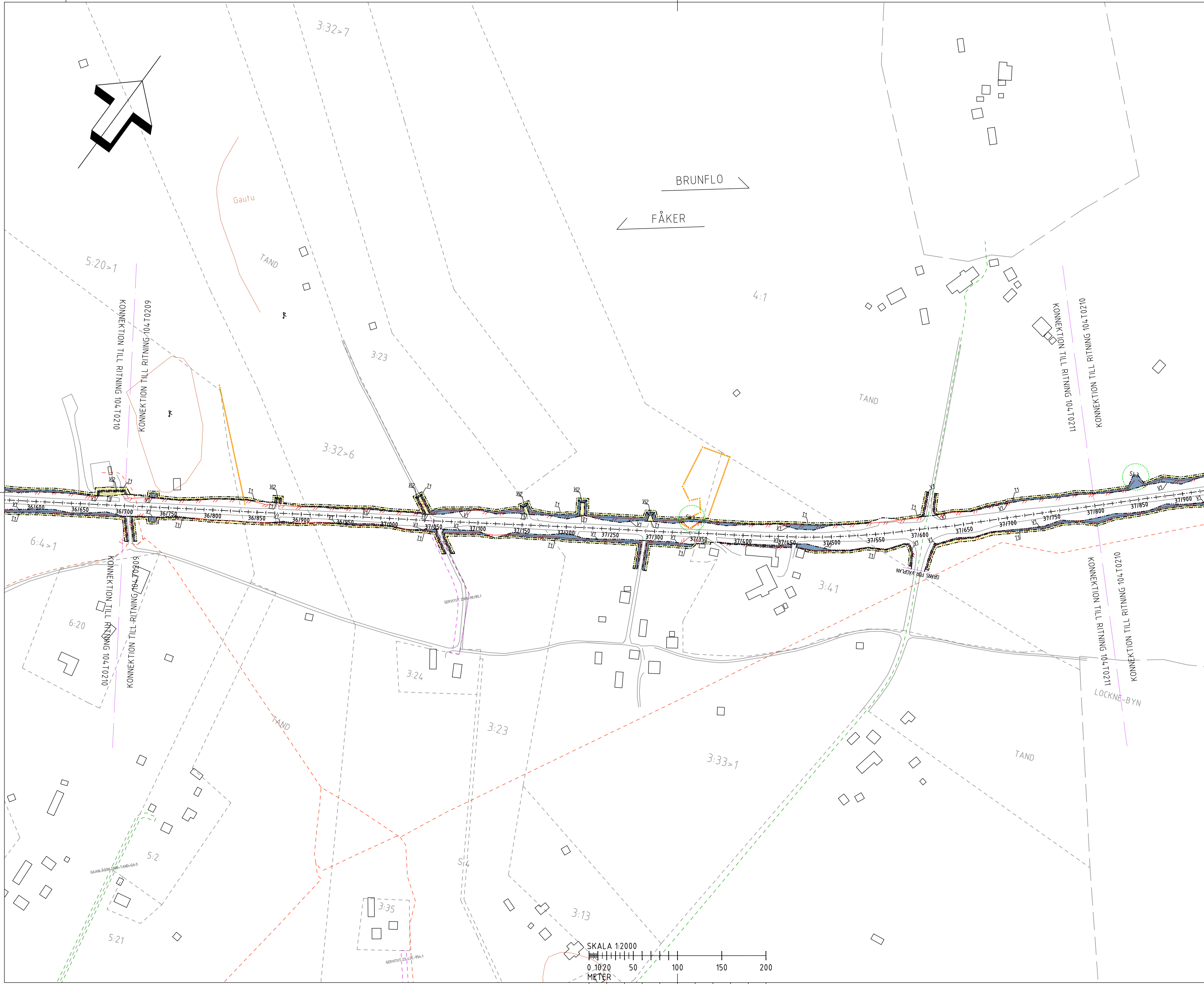
- VERKSAMHETER/ÅTGÄRDER SOM UNDANTAS FRÅN FÖRBUDD ENLIGT MILJÖBALKEN
 FÖRBUDD SOM AVSER VERKSAMHETER ELLER ENLIGT SOM INNEHÅLLER BIODIVERSITETSOMRÅDE (T1) OCH HUR GÄLLER INTE BYGGANDE AV ALLÄMNA VÄGAR/JÄRNVÄG.
 FÖRBUDD MOT ÅTGÄRDER I STRANDSKYDDOMRÅDE (T1) HUR GÄLLER INTE BYGGANDE AV ALLÄMNA VÄGAR/JÄRNVÄG.
 SKYDDET ATT GÖRA ANHÅLAN FÖR SÄMRE DÖLIGT OCH HUR GÄLLER INTE FÖR DE VERKSAMHETER OCH ÅTGÄRDER SOM BEHOVS FÖR ATT BYGGA VÄGAR OCH SOM FASTSTÄLLS OCH HUR I VÄGOMRÅDE FÖR ALLÄMNA VÄGAR ELLER ÖMSÖRE FÖR TILLFÄLLES NYTT JÄNDERÄTT.
- - - - - BIODIVERSITETSOMRÅDE
 - - - - - STRANDSKYDD
- SKYDDSÅTGÄRDER OCH FÖRSIKTIGHETSMÅTT**
 - - - - - MARKERING ELLER AVGRÄNSNING AV SKYDDSÅTGÄRD/FÖRSIKTIGHETSMÅTT
 SK1 - FÄLNAPASSAGE I PLAN
 SK2 - FÄLNAPASSAGE
 SK3 - VILTUTROPP
 SK4 - FÄRST

- ÖVRIGA BETECKNINGAR PÅ PLANKARTAN**
 0/300 - VÄGANÄRAN MED LÄNGDMÄTNING I METER
 - - - - - FASTIGHETSGRÄNS
 - - - - - TRAKTGRÄNS
 - - - - - FASTIGHETSBEDEGNING
 1:24 - TRAKTNAMN
 - - - - - LEJNINGSRÄTT
 - - - - - SERVITUT
 - - - - - GEMENSAMHETSANLÄGGNING
 - - - - - FÖRNNINESAVGRÄNSNING
 - - - - - VATTENDRAG
 - - - - - JÄRNVÄG
 - - - - - PROJEKTERAT VILTSTÄNGSEL
 - - - - - FÄLNAPASSAGE I PLAN MED VILTSTÄNGSEL
- GRUNDKARTA UPPDATERAD: 2022-05-25



TYP AV PLAN		VÄGPLAN	
GRANSKNINGSSTATUS / SYFTE		FÖR GRANSKNING	
HANDLINGSTYP		GRANSKNINGSHANDLING	
DATUM	2022-06-07	LEVERANS / ÄNDRINGS-PM	
OBJEKT	INLANDSSTRÅKET E45		
DELOMRÅDE / BANDEL			
E45 S LÄNSGRÄNS TILL BRUNFLO			
ANLÄGGNINGSDIAGRAM			
E45 STRÄCKAN BRUNFLO - FÅKER VP4			
OBJEKTNUMMER / KM	169329	KONSTRUKTIONNUMMER	
BESTÄLLARE	DAVID MALANDER	LEVERANTÖR	TRAFIKVERKET TYRÉNS
SKAPAD AV	DAVID MALANDER	UPPRAGSNUMMER	309864
GODKÄND AV	DAVID MALANDER	AVDELNING	VÄG/MARK
RITNINGSTYP			
PLANKARTA			
TEKNIKOMRÅDE / INNEHÅLL			
VÄGUTFORMNING OCH TRAFIK			
BESKRIVNING			
KM 35/600-36/700 ÖSTERSUNDS KOMMUN JÄMTLANDS LÄN			
SKALA	1:2000	FORMAT	A1
RITNINGNUMMER	1 04 T 02 09	FÖRVALTNINGSNUMMER	
BLAD		NÄSTA BLAD	BET





KOORDINATSYSTEM
 SYSTEM I PLAN: SWEREF 99 14 15
 SYSTEM I HÖJD: RH2000

TECKENFÖRKLARING
 MARKANSPRÅK

---	GRÄNS FÖR VÄGOMRÅDE
- - - -	AVGRÄNSNING MELLAN OLIKA TYPER AV MARKANSPRÅK
V1	NYTT VÄGOMRÅDE MED VÄGRÄTT
V2	NYTT VÄGOMRÅDE NOM DETALJPLAN DÄR KOMPLAN ÄR HÖVDEN FÖR ALLMÄNNA PLATSER
Vi1	INSKRÄNKT VÄGRÄTT FÖR VILTSTÄNGSEL PÅ JÄRNVÄGSFASTIGHET
Vi2	INSKRÄNKT VÄGRÄTT PÅ ENSKILD VÄG
T1	TILFÄLLE NYTT JANDERÄTT FÖR ANLÄGGANDE AV VILTSTÄNGSELANLÄGGNING
T2	TILFÄLLE NYTT JANDERÄTT FÖR ETABLERINGSYTA OCH UPPLAG

TILFÄLLE NYTT JANDERÄTT GÄLLER FRÅN BYGGSTART TILL TVÅ MÅNADER EFTER GODKÄND SLUTBESIKTNING

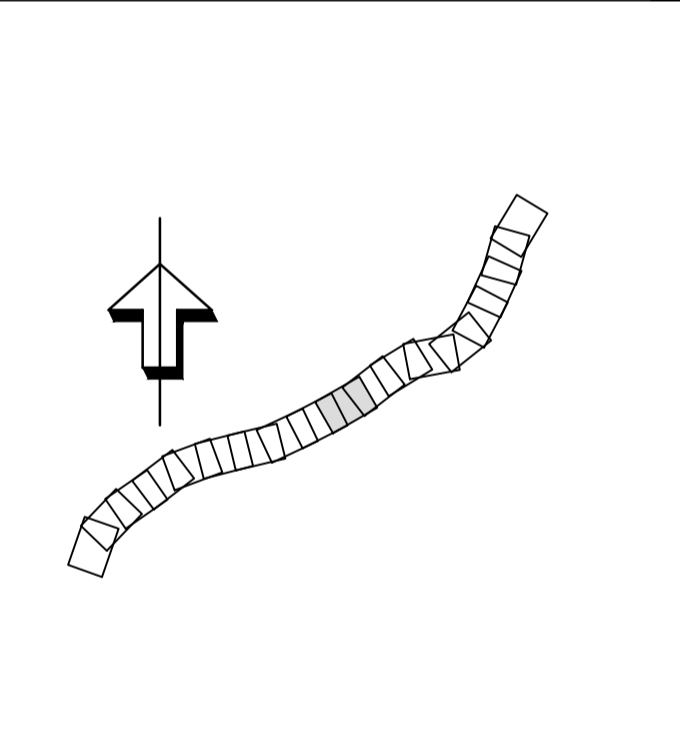
VERKSAMHETER/ÅTGÄRDER SOM UNDANTAS FRÅN FÖRBUDET ENLIGT MILJÖBALKEN
 FÖRBUDET SOM AVSE VERKSAMHETER ELLER ÅTGÄRDER SOM GÄLLER MILJÖBALKEN
 FÖRBUDET SOM AVSE VERKSAMHETER ELLER ÅTGÄRDER SOM GÄLLER MILJÖBALKEN
 FÖRBUDET SOM AVSE VERKSAMHETER ELLER ÅTGÄRDER SOM GÄLLER MILJÖBALKEN
 FÖRBUDET SOM AVSE VERKSAMHETER ELLER ÅTGÄRDER SOM GÄLLER MILJÖBALKEN

SKYDDSAKTGÄRDER OCH FÖRSIKTIGHETSMÅTT
 S1 - FAUNAPASSAGE PLAN
 S2 - VILTTUTOPP
 S3 - FÄST
 S4 - FÄST

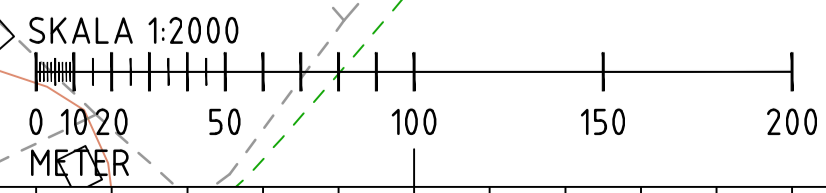
ÖVRIGA BETECKNINGAR PÅ PLANKARTAN

0/300	VÄGBANERÄTT MED LÄNGDHÄTNING I METER
---	FASTIGHETSGRÄNS
- - - -	TRAKTORGRÄNS
1:24	FASTIGHETSBECKNING
BJÄRME	TRAKTORNAMN
---	LEDNINGSRÄTT
---	SERVITUT
---	GENSÄMPELSANLÄGGNING
---	FÖRNINGSAVGRÄNSNING
---	VATTENDRÄG
---	JÄRNVÄG
---	PROJEKTERAT VILTSTÄNGSEL
---	FAUNAPASSAGE PLAN MED VILTVERNINGSYSTEM

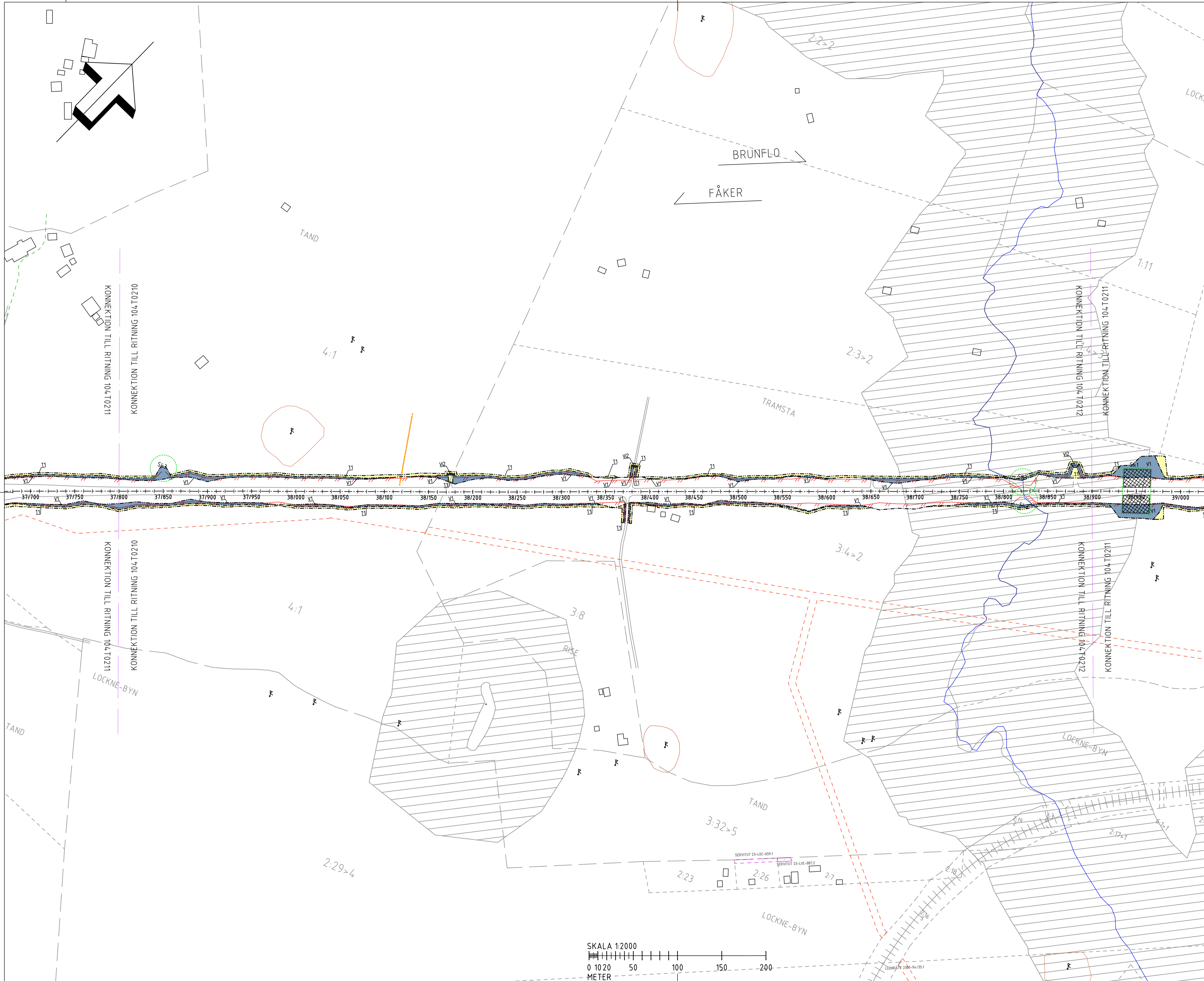
GRUNDKARTA UPPDATERAD: 2022-05-25



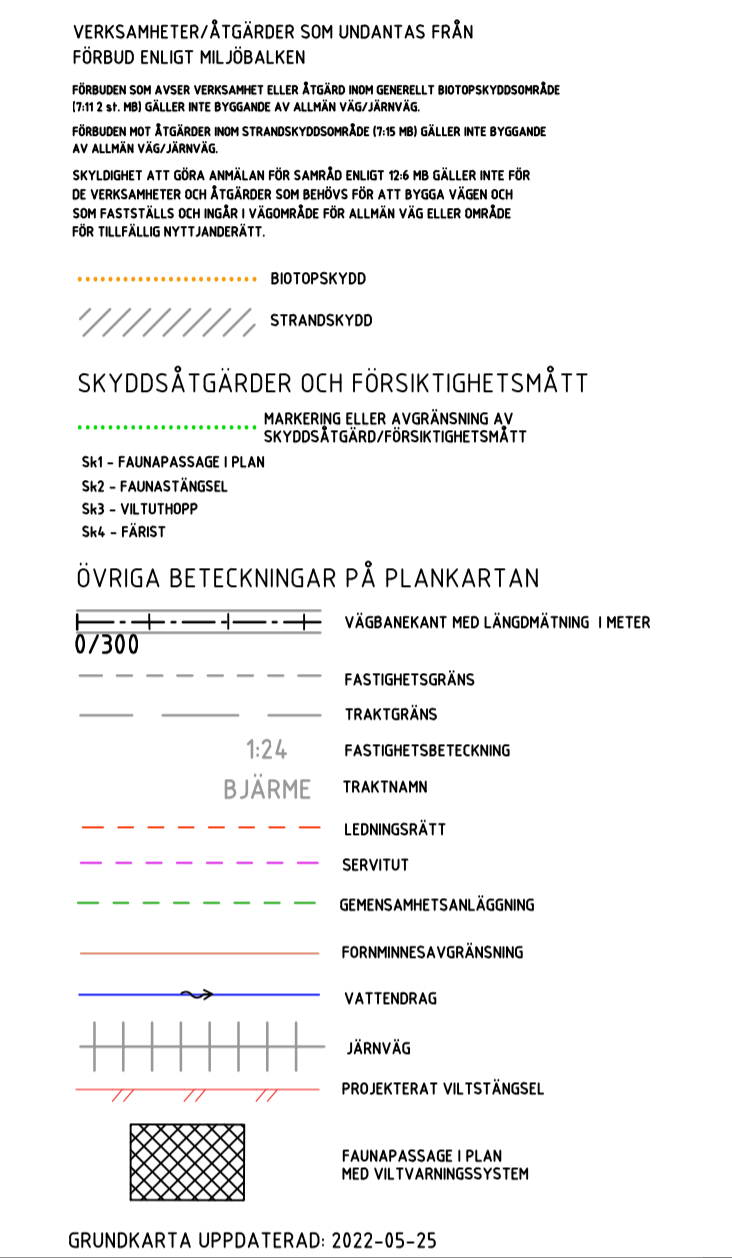
TYP AV PLAN		VÄGPLAN	
GRANSKNINGSSTATUS / SYFTE		FÖR GRANSKNING	
HANDLINGSTYP		GRANSKNINGSHANDLING	
DATUM	2022-06-07	LEVERANS / ÄNDRINGS-PM	
OBJEKT	INLANDSSTRÅKET E45		
DELOMRÅDE / BANDEL	E45 S LÄNSGRÄNS TILL BRUNFLO		
ANLÄGGNINGSDIAGRAM	E45 STRÄCKAN BRUNFLO - FÅKER VP4		
OBJEKTNUMMER / KM	169329	KONSTRUKTIONNUMMER	
BESTÄLLARE	TRAFIKVERKET	LEVERANTÖR	TYRÉNS
SKAPAD AV	DAVID MALANDER	UPPDRAGSNUMMER	309864
GODKÄND AV	DAVID MALANDER	AVDELNING	VÄG/MARK
RITNINGSTYP	PLANKARTA		
TEKNIKOMRÅDE / INNEHÅLL	VÄGUTFORMNING OCH TRAFIK		
BESKRIVNING	KM 36700-37800 ÖSTERSUNDS KOMMUN JÄMTLANDS LÄN		
SKALA	1:2000	FORMAT	A1
RITNINGNUMMER	1 04 T 02 10	FÖRVALTNINGSNUMMER	
		BLAD	NÄSTA BLAD
		BET	



Plottid: 2022-06-07 12:35:24 av David Malander
 Sökväg: C:\NAR\309864\06_Teknik\1\ritder\104_T0210.dwg

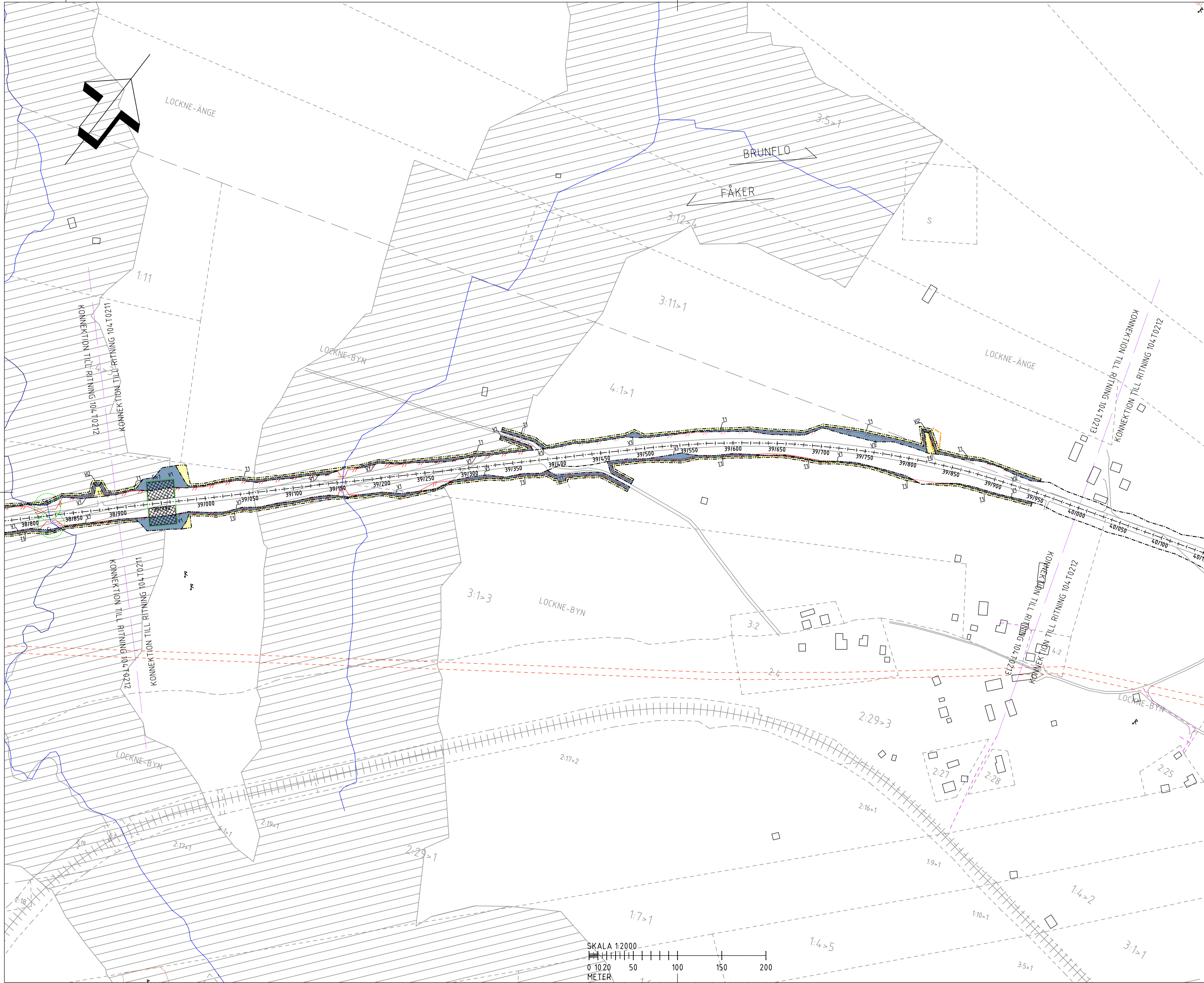


- KOORDINATSYSTEM**
 SYSTEM I PLAN: SWEREF 99 14 15
 SYSTEM I HÖJD: RH2000
- TECKENFÖRKLARING**
- MARKANSPRÅK**
- GRÄNS FÖR VÄGOMRÅDE
 - AVGRÄNSNING MELLAN OLIKA TYPER AV MARKANSPRÅK
 - NYTT VÄGOMRÅDE MED VÄGRÄTT
 - NYTT VÄGOMRÅDE NOM DETALPLAN DÄR KOMMUN ÄR HUVUDMAN FÖR ALLMÄNNA PLATSER
 - RESKRÄNT VÄGRÄTT FÖR VILTSTÄNGSEL PÅ JÄRNVÄGSFASTIGHET
 - INSKRÄNT VÄGRÄTT PÅ ENSKILD VÄG
 - TILFÄLLE NYTT JANDERÄTT FÖR ANLÄGGANDE AV VILTSTÄNGSELANLÄGGNING
 - TILFÄLLE NYTT JANDERÄTT FÖR ETABLERINGSYTA OCH UPPLAG
- TILFÄLLE NYTT JANDERÄTT GÄLLER FRÅN BYGGSTART TILL TVÅ MÅNADER EFTER GODKÄND SLUTBESIKTNING
- VERKSAMHETER/ÅTGÄRDER SOM UNDTAS FRÅN FÖRBUDD ENLIGT MILJÖBALKEN
- FÖRBUDD SOM AVSER VERKSAMHETER ELLER ÅTGÄRDER SOM GEMENSAMT BIODIVERSITETSSKYDD
 T1 T2 - DE GÄLLER INTE FÖRBUDD AV ALLMÄN VÄG/JÄRNVÄG
 FÖRBUDD VIL FRÅNVERA FÖR STRANDSKYDD OCH DE GÄLLER INTE FÖRBUDD AV ALLMÄN VÄG/JÄRNVÄG
 SKYDDEN ATT ÖKA ANPÅLÅN FÖR SAMRÅD ENLIGT DÄR DE GÄLLER INTE FÖR VERKSAMHETER OCH ÅTGÄRDER SOM GEMENSAMT BIODIVERSITETSSKYDD OCH FASTSTÄLLS OCH HÅLLS I VÄGOMRÅDE FÖR ALLMÄN VÄG ELLER OMRÅDE FÖR TILFÄLLE NYTT JANDERÄTT.
- BIODIVERSITETSSKYDD
 - STRANDSKYDD
- SKYDDÅTGÄRDER OCH FÖRSIKTIGHETSMÅTT**
- MARKERING ELLER AVGRÄNSNING AV SKYDDÅTGÄRDFÖRSIKTIGHETSMÅTT
 - S41 - FÄLNAPASSAGE PLAN
 - S42 - FÄLNAPASSAGE PLAN
 - S43 - VILTTUTOPP
 - S44 - FÄBIST
- ÖVRIGA BETECKNINGAR PÅ PLANKARTAN**
- VÄGANEKANT MED LÄNGDMÄTNING (METER)
 - 0/300
 - FASTIGHETSGRÄNS
 - TRAKTORÄNS
 - 1:24
 - BJÄRME
 - TRAKTNAMN
 - LEDNINGSRÄTT
 - SERVITUT
 - GEMENSAMHETSANLÄGGNING
 - FÖRNNINGSÄVGRÄNSNING
 - VATTENDRÄG
 - JÄRNVÄG
 - PROJEKTERAT VILTSTÄNGSEL
 - FÄLNAPASSAGE PLAN MED VILTVERNINGSYSTEM
- GRUNDKARTA UPPDATERAD: 2022-05-25



TYP AV PLAN		VÄGPLAN	
GRANSKNINGSSTATUS / SYFTE		FÖR GRANSKNING	
HANDLINGSTYP		GRANSKNINGSHANDLING	
DATUM	2022-06-07	LEVERANS / ÄNDRINGS-PM	
OBJEKT	INLANDSSTRÅKET E45		
DELOMRÅDE / BANDEL	E45 S LÄNSGRÄNS TILL BRUNFLO		
ANLÄGGNINGSDI	E45 STRÄCKAN BRUNFLO - FÅKER VP4		
OBJEKTNUMMER / KM	169329	KONSTRUKTIONSNUMMER	
BESTÄLLARE	TRAFIKVERKET	LEVERANTÖR	TYRÉNS
SKAPAD AV	DAVID MALANDER	UPPDRAGSNUMMER	309864
GODKÄND AV	DAVID MALANDER	AVDELNING	VÄG/MARK
RITNINGSTYP	PLANKARTA		
TEKNIKOMRÅDE / INNEHÅLL	VÄGUTFORMNING OCH TRAFIK		
BESKRIVNING	KM 37/800-38/900 ÖSTERSUNDS KOMMUN JÄMTLANDS LÄN		
SKALA	1:2000	FORMAT	A1
RITNINGSNUMMER	1 04 T 02 11	FÖRVALTNINGSNUMMER	
		BLAD	NÄSTA BLAD
			BET

Plottid: 2022-06-07 12:35:44 av David Malander
 Sökväg: C:\HAR\309864\06_Teknik\1\ritder\104.T0211.dwg



KOORDINATSYSTEM
 SYSTEM I PLAN: SWEREF 99 14 15
 SYSTEM I HÖJD: RH2000

TECKENFÖRKLARING
 MARKANSPRÅK

GRÄNS FÖR VÄGOMRÅDE	AVGRÄNSNING MELLAN OLIKA TYPER AV MARKANSPRÅK
V1	NYTT VÄGOMRÅDE MED VÄGRÄTT
V2	NYTT VÄGOMRÅDE NIM DETALJPLAN DÄR KOMPLAN ÄR HÖJDEN FÖR ALLMÄNNA PLATSER
Vi1	INSKRÄNT VÄGRÄTT FÖR VILTSTÄNSEL PÅ JÄRNVÄGSFASTIGHET
Vi2	INSKRÄNT VÄGRÄTT PÅ ENSKILD VÄG
T1	TILFÄLLE NYTT JÄNDERÄTT FÖR ANLÄGGANDE AV VILTSTÄNSELANLÄGGNING
T2	TILFÄLLE NYTT JÄNDERÄTT FÖR ETABLERINGSYTAN OCH UPPLAG

TILFÄLLE NYTT JÄNDERÄTT GÄLLER FRÅN BYGGSTART TILL TVÅ MÅNADER EFTER GODKÄND SLUTBESKUTNING

VERKSAMHETER/ÅTGÄRDER SOM UNDTAS FRÅN FÖRBUDET ENLIGT MILJÖBALKEN
 FÖRBUDET OCH VERKSAMHETER/ÅTGÄRDER SOM UNDTAS FRÅN FÖRBUDET ENLIGT MILJÖBALKEN
 FÖRBUDET OCH VERKSAMHETER/ÅTGÄRDER SOM UNDTAS FRÅN FÖRBUDET ENLIGT MILJÖBALKEN
 FÖRBUDET OCH VERKSAMHETER/ÅTGÄRDER SOM UNDTAS FRÅN FÖRBUDET ENLIGT MILJÖBALKEN

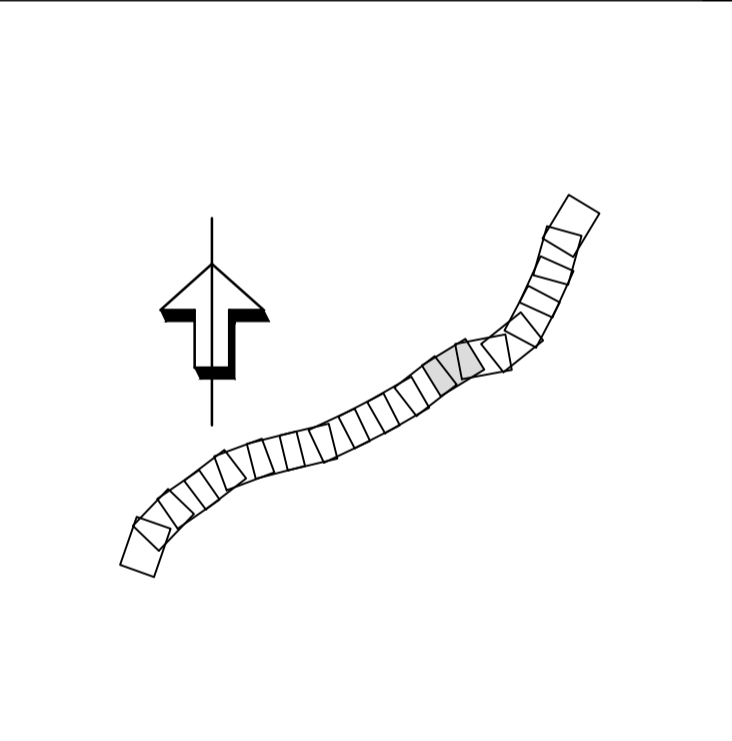
SKYDDSAKTGÄRDER OCH FÖRSIKTIGHETSMÅTT
 MARKERING ELLER AVGRÄNSNING AV SKYDDSAKTGÄRDER/FÖRSIKTIGHETSMÅTT

S1 - FÄLNAPASSAGE PLAN
 S2 - FÄLNAPASSAGE PLAN
 S3 - VILTTUTOPP
 S4 - FÄRST

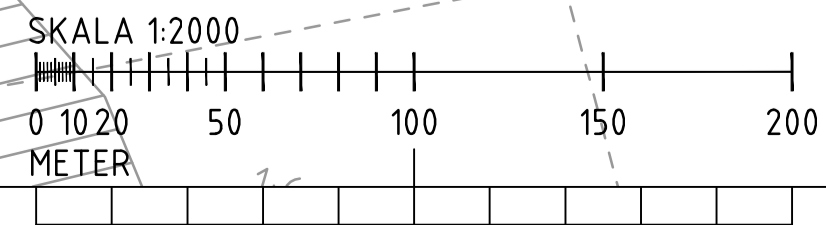
ÖVRIGA BETECKNINGAR PÅ PLANKARTAN

0/300	VÄGKANT MED LÄNGDMÄTNING I METER
FASTIGHETSGRÄNS	TRAKTORGRÄNS
1:24	FASTIGHETSBECKNING
BJÄRME	TRAKTNAMN
	LEDNINGSRÄTT
	SERVITUT
	GENSÄMETSANLÄGGNING
	FÖRMINNESAVGRÄNSNING
	VATTENDRAG
	JÄRNVÄG
	PROJEKTERAT VILTSTÄNSEL
	FÄLNAPASSAGE I PLAN MED VILTVERNINGSYSTEM

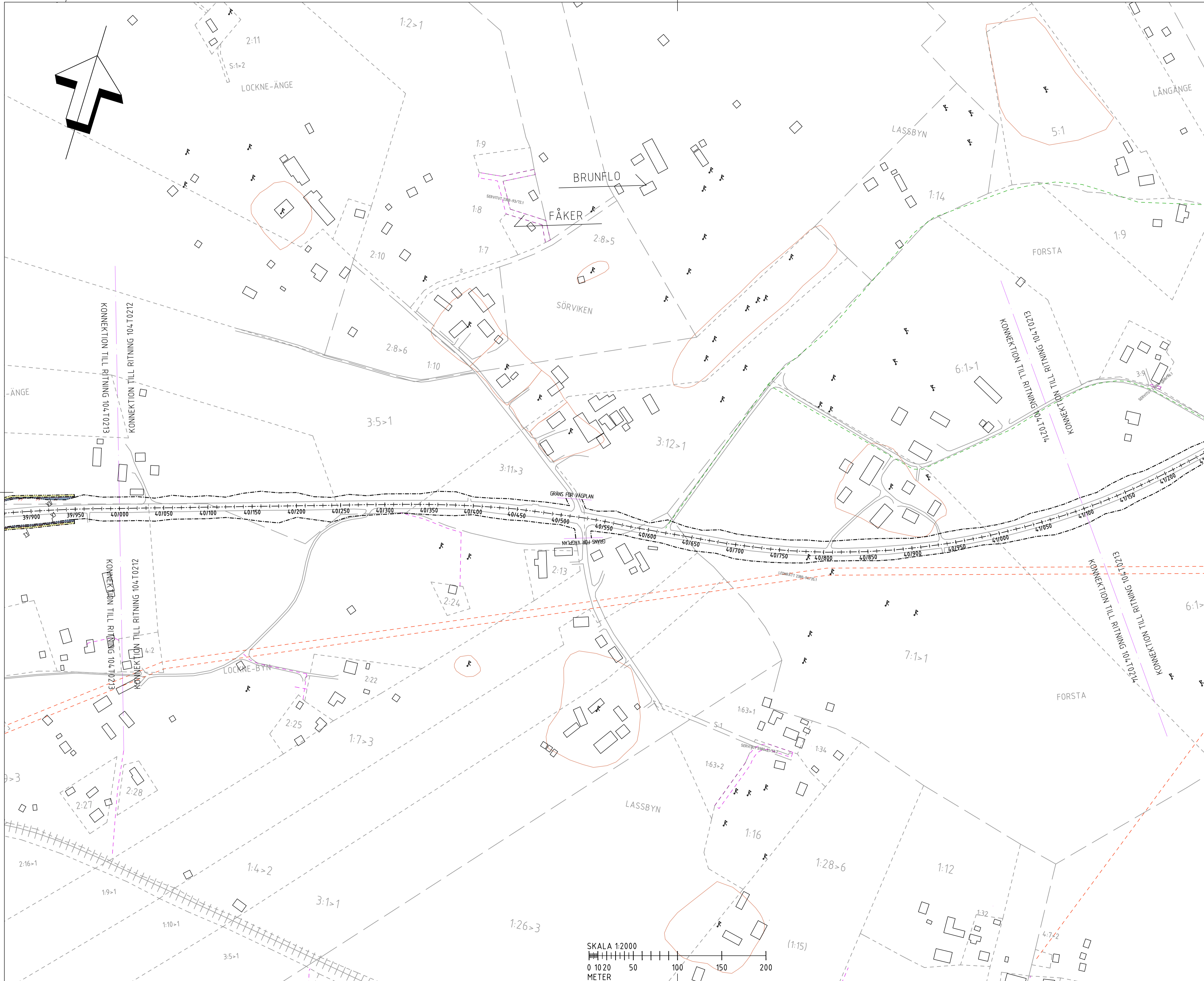
GRUNDKARTA UPPDATERAD: 2022-05-25



TYP AV PLAN		VÄGPLAN	
GRANSKNINGSSTATUS/SYFTE		FÖR GRANSKNING	
HANDLINGSTYP		GRANSKNINGSHANDLING	
DATUM	2022-06-07	LEVERANS / ÄNDRINGS-PM	
OBJEKT	INLANDSSTRÅKET E45		
DELOMRÅDE / BANDEL	E45 S LÄNSGRÄNS TILL BRUNFLO		
ANLÄGGNINGSDI	E45 STRÄCKAN BRUNFLO - FÅKER VP4		
OBJEKTNUMMER / KM	169329	KONSTRUKTIONNUMMER	
BESTÄLLARE	TRAFIKVERKET	LEVERANTÖR	TYRÉNS
SKAPAD AV	DAVID MALANDER	UPPDRAGSNUMMER	309864
GODKÄND AV	DAVID MALANDER	AVDELNING	VÄG/MARK
RITNINGSTYP	PLANKARTA		
TEKNIKOMRÅDE / INNEHÅLL	VÄGUTFORMNING OCH TRAFIK		
BESKRIVNING	KM 38/900-40/000 ÖSTERSUNDS KOMMUN JÄMTLANDS LÄN		
SKALA	1:2000	FORMAT	A1
RITNINGNUMMER	1 04 T 02 12	FÖRVALTNINGSNUMMER	
		BLAD	NÄSTA BLAD
		BET	



Plottad: 2022-06-07 12:36:03 av David Malander
 Sökväg: C:\NAR\309864\05_Teknik\TYR\04_T0212.dwg



KOORDINATSYSTEM
 SYSTEM I PLAN: SWEREF 99 14 15
 SYSTEM I HÖJD: RH2000

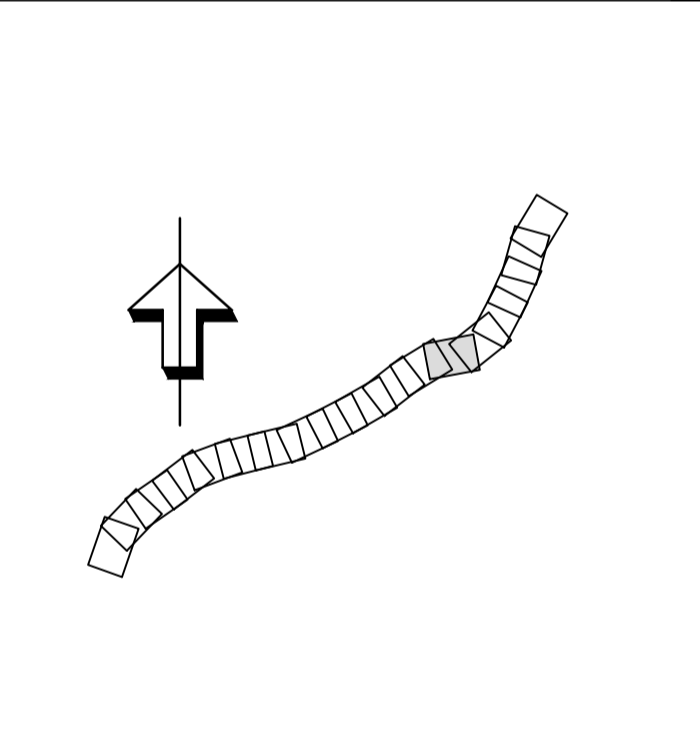
TECKENFÖRKLARING
 MARKANSPRÅK

V1	GRÄNS FÖR VÄGOMRÅDE
V2	AVGRÄNSNING MELLAN OLIKA TYPER AV MARKANSPRÅK
V11	NYTT VÄGOMRÅDE MED VÄGRÄTT
V12	NYTT VÄGOMRÅDE NOM DETALPLAN DÄR KOMMAN ÄR HÖVDEN FÖR ALLMÄNNA PLATSER
T1	INSKRÄNKT VÄGRÄTT FÖR VILTSTÄNGSEL PÅ JÄRNVÄGSFASTIGHET
T2	INSKRÄNKT VÄGRÄTT PÅ ENSKILD VÄG
T1	TILFÄLLEGT NYTT JÄNDERÄTT FÖR ANLÄGGANDE AV VILTSTÄNGSELANLÄGGNING
T2	TILFÄLLEGT NYTT JÄNDERÄTT FÖR ETABLERINGSYTTA OCH UPPLAG

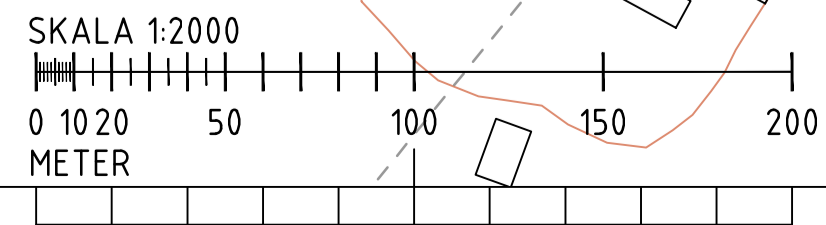
TILFÄLLEGT NYTT JÄNDERÄTT GÄLLER FRÅN BYGGSTART TILL TVÅ MÅNADER EFTER GODKÄND SLUTBESKUTNING

- VERKSAMHETER/ÅTGÄRDER SOM UNDANTAS FRÅN FÖRBUDD ENLIGT MILJÖBALKEN
 FÖRBUDD SOM AVSE VERKSAMHETER ELLER ÅTGÄRDER SOM GÄLLER ALLMÄN VÄG/JÄRNVÄG
 FÖRBUDD MOT FÖRSTÄDNING OCH STRANDSKYDD OCH/ELLER INTE BYGGNAD AV ALLMÄN VÄG/JÄRNVÄG
 SKYDDEN ATT ÖVRA ANPLÅN FÖR SAMMÅ ENLIGT DA-10 GÄLLER INTE FÖR DE VERKSAMHETER OCH ÅTGÄRDER SOM GÄLLER FÖR ATT FÖRSLÅ VÄGAR OCH SOM FASTSTÄLLS OCH HÖJDAS I VÄGOMRÅDE FÖR ALLMÄN VÄG ELLER OMRÅDE FÖR TILFÄLLEGT NYTT JÄNDERÄTT
- BIOTOPSKYDD
 - STRANDSKYDD
- SKYDDSAÅTGÄRDER OCH FÖRSIKTIGHETSMÅTT**
 MARKERING ELLER AVGRÄNSNING AV SKYDDSAÅTGÄR/FÖRSIKTIGHETSMÅTT
- S1 - FAUNAPASSAGE PLAN
 - S2 - FAUNAS FÄNSEL
 - S3 - VILTUTLOPP
 - S4 - FÄBIST

- ÖVRIGA BETECKNINGAR PÅ PLANKARTAN**
- VÄGBANERANT MED LÄNGDMÄTNING I METER 0/300
 - FASTIGHETSGRÄNS
 - TRAKTORGRÄNS
 - 1:24 FASTIGHETSBECKNING
 - BJÄRME TRAKTNAMN
 - LEDNINGSRÄTT
 - SERVITUT
 - GENSÄMETSANLÄGGNING
 - FÖRNINGSAVGRÄNSNING
 - VATTENDRAG
 - JÄRNVÄG
 - PROJEKTERAT VILTSTÄNGSEL
 - FAUNAPASSAGE PLAN MED VILTVERNINGSYSTEM
- GRUNDKARTA UPPDATERAD: 2022-05-25



TYP AV PLAN		VÄGPLAN	
GRANSKNINGSSTATUS / SYFTE		FÖR GRANSKNING	
HANDLINGSTYP		GRANSKNINGSHANDLING	
DATUM	2022-06-07	LEVERANS / ÄNDRINGS-PM	
OBJEKT		INLANDSSTRÅKET E45	
DELOMRÅDE / BANDEL		E45 S LÄNSGRÄNS TILL BRUNFLO	
ANLÄGGNINGSDIAGRAM		E45 STRÄCKAN BRUNFLO - FÅKER VP4	
OBJEKTNUMMER / KM	169329	KONSTRUKTIONNUMMER	
BESTÄLLARE	DAVID MALANDER	LEVERANTÖR	TYRÉNS
SKAPAD AV	DAVID MALANDER	UPPDRAGSNUMMER	309864
GODKÄND AV	DAVID MALANDER	AVDELNING	VÄG/MARK
RITNINGSTYP		PLANKARTA	
TEKNIKOMRÅDE / INNEHÅLL		VÄGUTFORMNING OCH TRAFIK	
BESKRIVNING		KM 40/000-41/100 ÖSTERSUNDS KOMMUN JÄMTLANDS LÄN	
SKALA	1:2000	FORMAT	A1
RITNINGNUMMER	1 04 T 02 13	FÖRVALTNINGSNUMMER	
		BLAD	NÄSTA BLAD BET



Plottad: 2022-06-07 12:36:23 av David Malander
 Sökväg: C:\NAR\309864\05_Teknik\1\ritder\104.T0213.dwg