

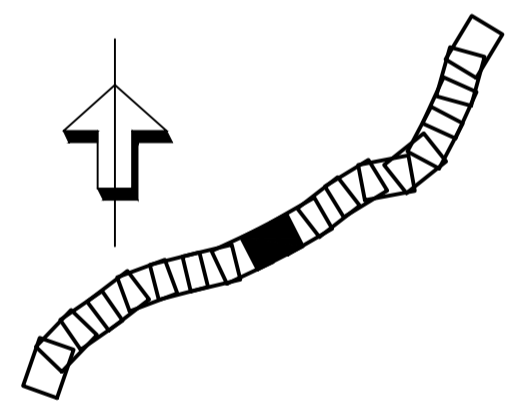


KOORDINATSYSTEM
 SYSTEM I PLAN: SWEREF 99 14 15
 SYSTEM I HÖJD: RH2000

TECKENFÖRKLARING

BEFINTLIGT	GRÄNS FÖR BEFINTLIGT VÄGOMRÅDE
	VÄGBANEKANT MED LÄNGDMÄTNING I METER
	FASTIGHETSGRÄNS
	TRAKTGRÄNS
	FASTIGHETSBETECKNING
	TRAKTNAMN
	LEDNINGSRÄTT
	SERVITUT
	GEMENSAMHETSANLÄGGNING
	DETALJPLANEGRÄNS
	FÖRMINNESAVGRÄNSNING
	VATTENDRAG
	BYGGNAD
	JÄRNVÄG
	STRANDSKYDD
PROJETERAT	GRÄNS FÖR NYTT VÄGOMRÅDE
	YTA MED TILLFÄLLIG NYTTJANDERÄTT
	YTA MED INSKRÄNKT VÄGRÄTT
	PROJETERAT VILTSTÄNGSEL
	FAUNAPASSAGE I PLAN MED VILTVARNINGSSYSTEM
	FÖRESLAGEN STÄNGNING AV ANSLUTNING

GRUNDKARTA UPPDATERAD: 2022-05-25



TYP AV PLAN: **VÄGPLAN**

GRANSKNINGSSTATUS / SYFTE: **FÖR GRANSKNING**

HANDLINGSTYP: **GRANSKNINGSHANDLING**

DATUM: 2022-06-07 | LEVERANS / ÄNDRINGS-PM

OBJEKT: **INLANDSSTRÅKET E45**

DELOMRÅDE / BANDEL: **E45 S LÄNSGRÄNS TILL BRUNFLO**

ANLÄGGNINGSDJEL: **E45 STRÄCKAN BRUNFLO - FÅKER VP4**

OBJEKTNUMMER / KM: 169329 | KONSTRUKTIONNUMMER

BESTÄLLARE: **TRAFIKVERKET** | LEVERANTÖR: **TYRÉNS**

SKAPAD AV: DAVID MALANDER | UPPDRAGSNUMMER: 309864

GODKÄND AV: DAVID MALANDER | AVDELNING: VÄG/MARK

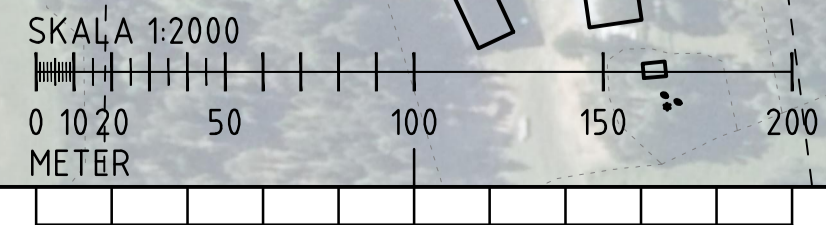
RITNINGSTYP: **ILLUSTRATIONSKARTA**

TEKNIKOMRÅDE / INNEHÅLL: **VÄGUTFORMNING OCH TRAFIK**

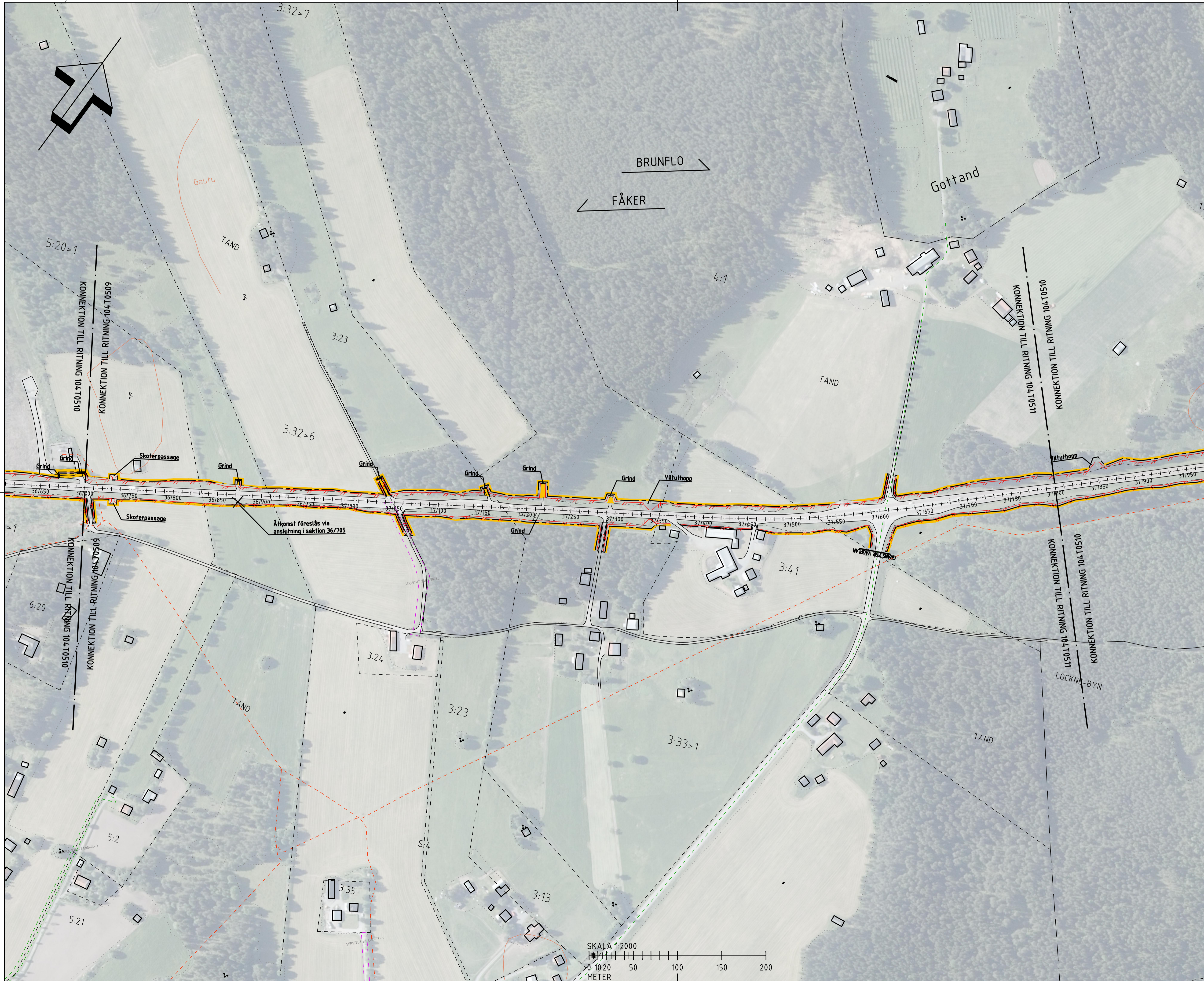
BESKRIVNING: **KM 35/600-36/700 ÖSTERSUNDS KOMMUN JÄMTLANDS LÄN**

SKALA: 1:2000 | FORMAT: A1 | FÖRVALTNINGSNUMMER

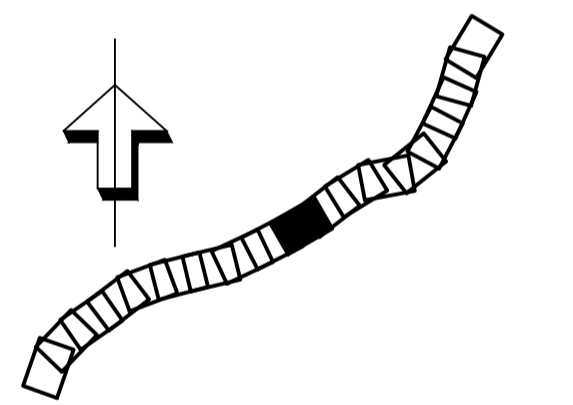
RITNINGNUMMER: 1 04 T 05 09 | BLAD: | NÄSTA BLAD: | BET: |



Plottad: 2022-06-07 12:18:17 av David Malander
 Sökväg: G:\MARK\309864\05_Teknik\Yrörder\104_T0509.dwg



- KOORDINATSYSTEM**
 SYSTEM I PLAN: SWEREF 99 14 15
 SYSTEM I HÖJD: RH2000
- TECKENFÖRKLARING**
- BEFINTLIGT**
- GRÄNS FÖR BEFINTLIGT VÄGOMRÅDE
 - VÄGBANEMÅTT MED LÄNGDMÄTNING I METER
 - FASTIGHETSGRÄNS
 - TRAKTGRÄNS
 - FASTIGHETSBECKENING 1:24
 - BJÄRME TRAKTNAMN
 - LEDNINGSRÄTT
 - SERVITUT
 - GEMENSAMHETSANLÄGGNING
 - DETALJPLANEGRÄNS
 - FORMINNESAVGRÄNSNING
 - VATTENDRAG
 - BYGGNAD
 - JÄRNVÄG
 - STRANDSKYDD
- PROJEKTERAT**
- GRÄNS FÖR NYTT VÄGOMRÅDE
 - YTA MED TILFÄLLIG NYTTJÄNDERÄTT
 - YTA MED INSKRÄNKT VÄGRÄTT
 - PROJEKTERAT VILTSTÄNGSEL
 - FAUNAPASSAGE I PLAN MED VILTVÄRNSYSTEM
 - FÖRESLAGEN STÄNGNING AV ANSLUTNING
- GRUNDKARTA UPPDATERAD: 2022-05-25



TYP AV PLAN: **VÄGPLAN**

GRANSKNINGSSTATUS / SYFTE: **FÖR GRANSKNING**

HANDLINGSTYP: **GRANSKNINGSHANDLING**

DATUM: 2022-06-07 | LEVERANS / ÄNDRINGS-PM

OBJEKT: **INLANDSSTRÅKET E45**

DELOMRÅDE / BANDEL: **E45 S LÄNSGRÄNS TILL BRUNFLO**

ANLÄGGNINGSDJEL: **E45 STRÄCKAN BRUNFLO - FÅKER VP4**

OBJEKTNUMMER / KM: 169329 | KONSTRUKTIONNUMMER

BESTÄLLARE: **TRAFIKVERKET** | LEVERANTÖR: **TYRÉNS**

SKAPAD AV: DAVID MALANDER | UPPDRAGSNUMMER: 309864

GRANSKAD AV: DAVID MALANDER | AVDELNING: VÄG/MARK

RITNINGSTYP: **ILLUSTRATIONSKARTA**

TEKNIKOMRÅDE / INNEHÅLL: **VÄGUTFORMNING OCH TRAFIK**

BESKRIVNING: **KM 36/700-37/800 ÖSTERSUNDS KOMMUN JÄMTLANDS LÄN**

SKALA: 1:2000 | FORMAT: A1 | FÖRVALTNINGSNUMMER

RITNINGNUMMER: 1 04 T 05 10 | BLAD: | NÄSTA BLAD: | BET:

Plottad: 2022-06-07 12:08:54 av David Malander
 Sökväg: G:\MARK\309864\05_Teknik\1\Yrder\1\04T0510.dwg

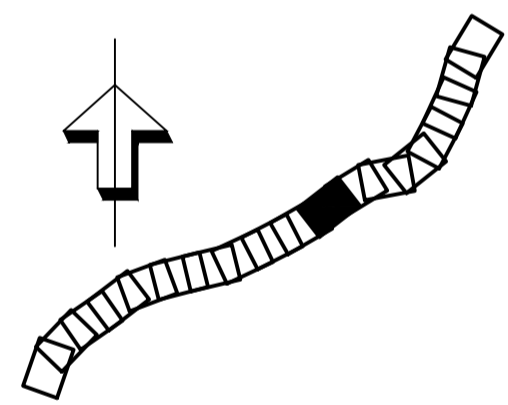


KOORDINATSYSTEM
 SYSTEM I PLAN SWEREF 99 14 15
 SYSTEM I HÖJD: RIKS90

TECKENFÖRKLARING

	GRÄNS FÖR BEFINTLIGT VÄGOMRÅDE
	VÄGBANEKANT MED LÄNGDMÄTNING I METER
	FASTIGHETSGRÄNS
	TRAKTGRÄNS
	FASTIGHETSBEDECKNING
	BJÄRME TRAKTNAMN
	LEDNINGSRÄTT
	SERVITUT
	GEMENSAMHETSANLÄGGNING
	DETALPLANEGRÄNS
	FORNÄMNESAVGRÄNSNING
	VATTENDRAG
	BYGGNAD
	JÄRNVÄG
	STRANDSKYDD
	GRÄNS FÖR NYTT VÄGOMRÅDE
	YTA MED TILFÄLLIG NYTTJÄNDERÄTT
	YTA MED INSKRÄNKT VÄGRÄTT
	PROJEKTERAT VILTSTÄNGSEL
	FAUNAPASSAGE I PLAN MED VILTVARNINGSSYSTEM
	FÖRESLAGEN STÄNGNING AV ANSLUTNING

GRUNDKARTA UPPDATERAD: 2022-05-25



TYP AV PLAN: **VÄGPLAN**

GRANSKNINGSSTATUS / SYFTE: **FÖR GRANSKNING**

HANDLINGSTYP: **GRANSKNINGSHANDLING**

DATUM: 2022-06-07 | LEVERANS / ÄNDRINGS-PM:

OBJEKT: **INLANDSSTRÅKET E45**

DELOMRÅDE / BANDEL: **E45 S LÄNSGRÄNS TILL BRUNFLO**

ANLÄGGNINGSDI: **E45 STRÄCKAN BRUNFLO - FÅKER VP4**

OBJEKTNUMMER / KM: 169329 | KONSTRUKTIONSNUMMER:

BESTÄLLARE: **TRAFIKVERKET** | LEVERANTÖR: **TYRÉNS**

SKAPAD AV: DAVID MALANDER | UPPDRAGSNUMMER: 309864

GODKÄND AV: DAVID MALANDER | AVDELNING: VÄG/MARK

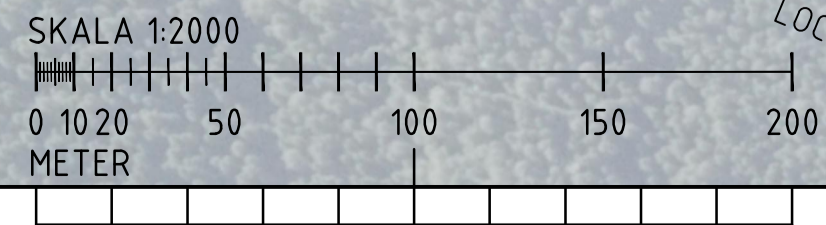
RITNINGSTYP: **ILLUSTRATIONSKARTA**

TEKNIKOMRÅDE / INNEHÅLL: **VÄGUTFORMNING OCH TRAFIK**

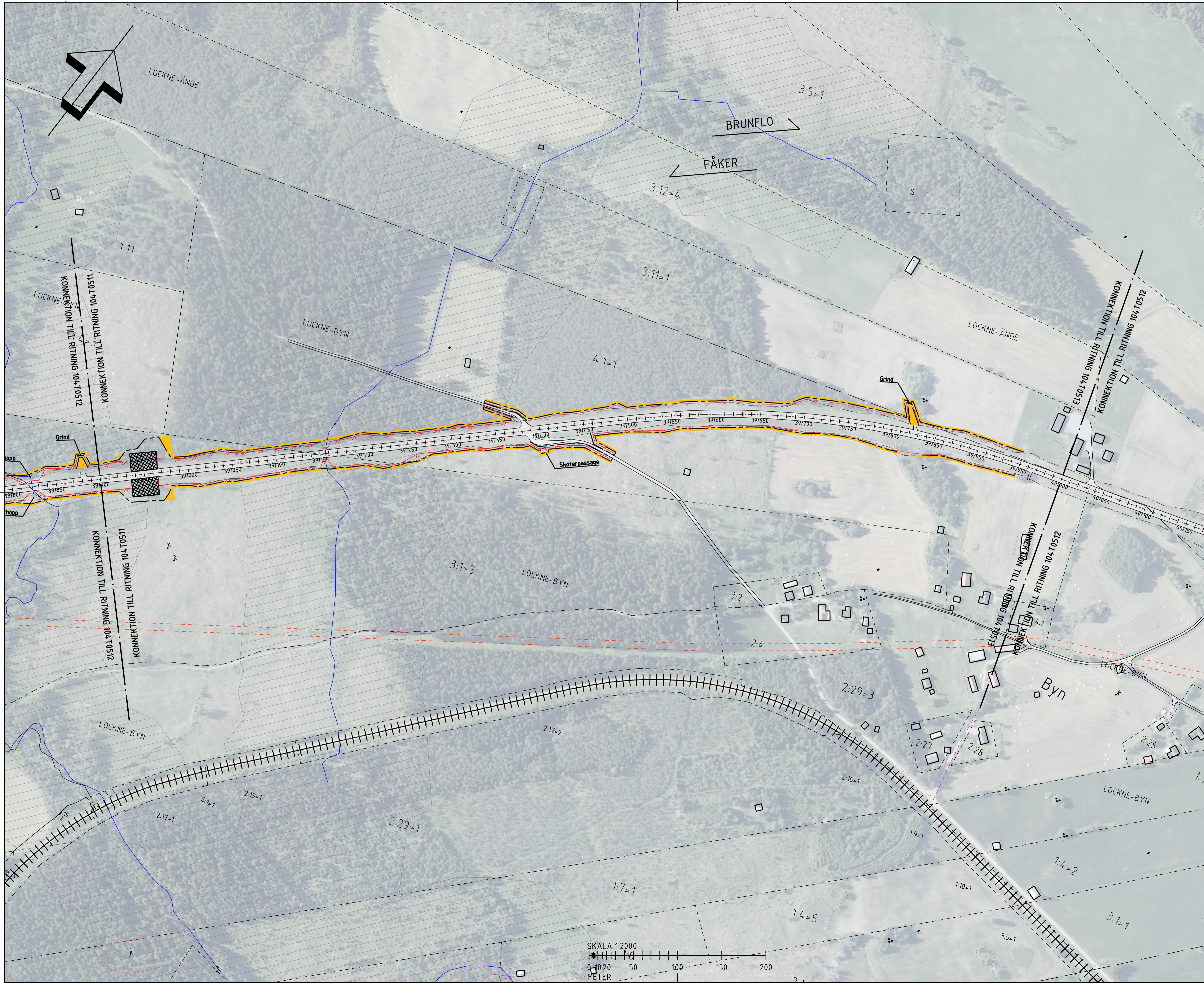
BESKRIVNING: **KM 37/800-38/900 ÖSTERSUNDS KOMMUN JÄMTLANDS LÄN**

SKALA: 1:2000 | FORMAT: A1 | FÖRVALTNINGSNUMMER:

RITNINGSNUMMER: 1 04 T 05 11 | BLAD: | NÄSTA BLAD: | BET:



Plottad: 2022-06-07 12:19:33 av David Malander
 Sökväg: G:\MARK\309864\06_Teknik\Yrörder\104 T0511.dwg

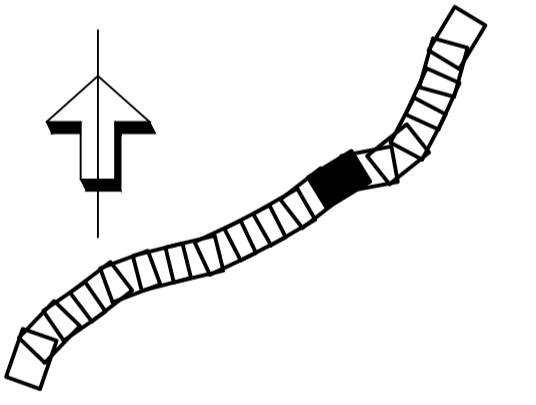


KOORDINATSYSTEM
SYSTEM I PLAN SWEREF 99 14 15
SYSTEM I HÖJD: RH2000

TECKENFÖRKLARING

- BEFINTLIGT**
- GRÄNS FÖR BEFINTLIGT VÄGOMRÅDE
 - VÄGOMRÅDE MED LÄNGDMÄTNING I METER
 - FASTIGHETSGRÄNS
 - TRAKTGRÄNS
 - 124 FASTIGHETSBECKENING
 - BJÄRME TRAKTNAMN
 - LEDNINGSRÄTT
 - SERVITUT
 - GENSÄMMHETSANLÄGGNING
 - DETAILPLANEGRÄNS
 - FORMINNESAVGRÄNSNING
 - VATTENDRAG
 - BYGGNAD
 - JÄRNVÄG
 - STRANDSKYDD
- PROJEKTERAT**
- GRÄNS FÖR NYTT VÄGOMRÅDE
 - YTA MED TILLFÄLLIG NYTTJÄNDERÄTT
 - YTA MED INSKRÄNKT VÄGRÄTT
 - PROJEKTERAT VILTSTÄNGSEL
 - FAUNAPASSAGE I PLAN MED VILTVARNINGSSYSTEM
 - FÖRESLAGEN STÄNGNING AV ANSLUTNING

GRUNDKARTA UPPDATERAD: 2022-05-25



TYP AV PLAN		VÄGPLAN	
GRANSKNINGSSTATUS/SYFTE		FÖR GRANSKNING	
HANDLINGSTYP		GRANSKNINGSHANDLING	
DATUM	2022-06-07	LEVERANS / ÄNDRINGS-PM	
OBJEKT	INLANDSSTRÅKET E45		
DELOMRÅDE / BANDEL	E45 S LÄNSGRÄNS TILL BRUNFLO		
ANLÄGGNINGSDI	E45 STRÄCKAN BRUNFLO - FÅKER VP4		
OBJEKTNUMMER / KM	169329	KONSTRUKTIONSNUMMER	
BESTÄLLARE	TRAFIKVERKET	LEVERANTÖR	TYRÉNS
SKAPAD AV	DAVID MALANDER	UPPDAGSNUMMER	309864
GODKÄND AV	DAVID MALANDER	AVDELNING	VÄG/MARK
RITNINGSTYP	ILLUSTRATIONSKARTA		
TEKNIKOMRÅDE / INNEHÅLL	VÄGUTFORMNING OCH TRAFIK		
BESKRIVNING	KM 38/900-40/000 ÖSTERSUNDS KOMMUN JÄMTLANDS LÄN		
SKALA	1:2000	FORMAT	A1
RITNINGSNUMMER	1 04 T 05 12	FÖRVALTNINGSNUMMER	
		BLAD	NÄSTA BLAD
		BET	

Plottad: 2022-06-07 12:20:14 av David Malander
 Sökväg: G:\MARK\309864\05_Teknik\1\ritder\104 T0512.dwg

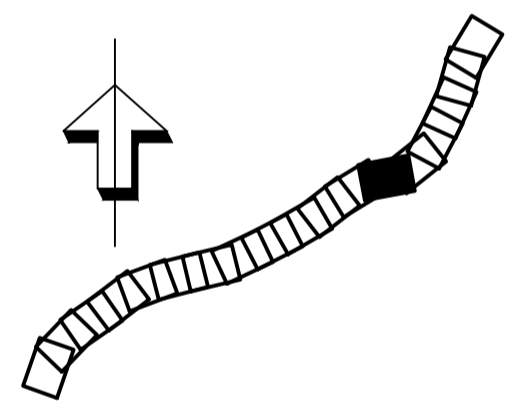


KOORDINATSYSTEM
 SYSTEM I PLAN: SWEREF 99 14 15
 SYSTEM I HÖJD: RH2000

TECKENFÖRKLARING

	GRÄNS FÖR BEFINTLIGT VÄGOMRÅDE
	VÄGOMRÅDE MED LÄNGDMÄTNING I METER
	FASTIGHETSGRÄNS
	TRAKTGRÄNS
	1:24 FASTIGHETSBECKENING
	BJÄRME TRAKTNAMN
	LEDNINGSRÄTT
	SERVITUT
	GENSAMSAMHETSANLÄGGNING
	DETAILPLANEGRÄNS
	FORNMINNESAVGRÄNSNING
	VATTENDRAG
	BYGGNAD
	JÄRNVÄG
	STRANDSKYDD
	GRÄNS FÖR NYTT VÄGOMRÅDE
	YTA MED TILLFÄLLIG NYTTJÄNDERÄTT
	YTA MED INSKRÄNKT VÄGRÄTT
	PROJEKTERAT VILTSTÄNGSEL
	FALNAPASSAGE I PLAN MED VILTVARNINGSYSTEM
	FÖRESLAGEN STÄNGNING AV ANSLUTNING

GRUNKARTA UPPDATERAD: 2022-05-25



TYP AV PLAN		VÄGPLAN	
GRANSKNINGSSTATUS / SYFTE		FÖR GRANSKNING	
HANDLINGSTYP		GRANSKNINGSHANDLING	
DATUM	2022-06-07	LEVERANS / ÄNDRINGS-PM	
OBJEKT		INLANDSSTRÅKET E45	
DELOMRÅDE / BANDEL		E45 S LÄNSGRÄNS TILL BRUNFLO	
ANLÄGGNINGSDEL		E45 STRÄCKAN BRUNFLO - FÅKER VP4	
OBJEKTNUMMER / KM	169329	KONSTRUKTIONSNUMMER	
BESTÄLLARE	TRAFIKVERKET	LEVERANTÖR	TYRÉNS
SKAPAD AV	DAVID MALANDER	UPPDRAGSNUMMER	309864
GODKÄND AV	DAVID MALANDER	AVDELNING	VÄG/MARK
RITNINGSTYP		ILLUSTRATIONSKARTA	
TEKNIKOMRÅDE / INNEHÅLL		VÄGUTFORMNING OCH TRAFIK	
BESKRIVNING		KM 40/000-41/100 ÖSTERSUNDS KOMMUN JÄMTLANDS LÄN	
SKALA	1:2000	FORMAT	A1
RITNINGSNUMMER	1 04 T 05 13	FÖRVALTNINGSNUMMER	
		BLAD	NÄSTA BLAD
		BET	

Portfil: 2022-06-07 12:20:17 av David Malander
 Sökväg: G:\MARK\309864\06_Teknik\1\Portfil\104T0513.dwg