



MARKANSPRÅK

V1	NYTT VÄGOMRÅDE MED VÄGRÄTT
V2	NYTT VÄGOMRÅDE INOM DETALJPLANLAGT OMRÅDE 12-TJS-34
V3	NYTT VÄGOMRÅDE INOM DETALJPLANLAGT OMRÅDE 12-TJS-1
V4	NYTT VÄGOMRÅDE INOM DETALJPLANLAGT OMRÅDE 12-TJS-3
V5	NYTT VÄGOMRÅDE INOM DETALJPLANLAGT OMRÅDE 11-SÖS-83/49
V6	NYTT VÄGOMRÅDE INOM DETALJPLANLAGT OMRÅDE 11-SÖS-2
Vi1	NYTT VÄGOMRÅDE MED INSKRÄNKT VÄGRÄTT FÖR SKÖTSEL AV BULLERSKYDDSSKÄRM
Vi2	NYTT VÄGOMRÅDE MED INSKRÄNKT VÄGRÄTT FÖR VILTUTHOPP
Vi3	NYTT VÄGOMRÅDE MED INSKRÄNKT VÄGRÄTT FÖR LOKALVÄG ÖVER/VID SOMMARCYKELVÄG
Vi4	NYTT VÄGOMRÅDE MED INSKRÄNKT VÄGRÄTT FÖR LOKALVÄG INOM VÄGOMRÅDE
T1	TILLFÄLLIG NYTTJÄNDERÄTT/ARBETSOMRÅDE FÖR UPPLAG OCH ETABLERINGSOMRÅDE. GÄLLER FRÅN BYGGSTART TILL SEX MÅNADER EFTER SLUTBESIKTNING.
T2	TILLFÄLLIG NYTTJÄNDERÄTT/ARBETSOMRÅDE FÖR BYGGTRAFIK SAMT TILLFÄLLIG FÖRBILEDNING AV TRAFIK. GÄLLER FRÅN BYGGSTART TILL SEX MÅNADER EFTER SLUTBESIKTNING.
T3	TILLFÄLLIG NYTTJÄNDERÄTT/ARBETSOMRÅDE FÖR URGRÄVNING OCH FÖRSTÄRKNINGÅTGÄRDER VID TORV. GÄLLER FRÅN BYGGSTART TILL SEX MÅNADER EFTER SLUTBESIKTNING.
T4	TILLFÄLLIG NYTTJÄNDERÄTT/ARBETSOMRÅDE FÖR BYTE/INFORDNING AV TRUMMA. GÄLLER FRÅN BYGGSTART TILL SEX MÅNADER EFTER SLUTBESIKTNING.
T5	TILLFÄLLIG NYTTJÄNDERÄTT/ARBETSOMRÅDE FÖR BYGGANDE/LANSERING AV BRO. GÄLLER FRÅN BYGGSTART TILL SEX MÅNADER EFTER SLUTBESIKTNING.
T6	TILLFÄLLIG NYTTJÄNDERÄTT/ARBETSOMRÅDE FÖR BYTE AV BRUNNAR OCH LEDNINGAR. GÄLLER FRÅN BYGGSTART TILL SEX MÅNADER EFTER SLUTBESIKTNING.
T7	TILLFÄLLIG NYTTJÄNDERÄTT/ARBETSOMRÅDE FÖR BYGGANDE AV STÖDMUR. GÄLLER FRÅN BYGGSTART TILL SEX MÅNADER EFTER SLUTBESIKTNING.

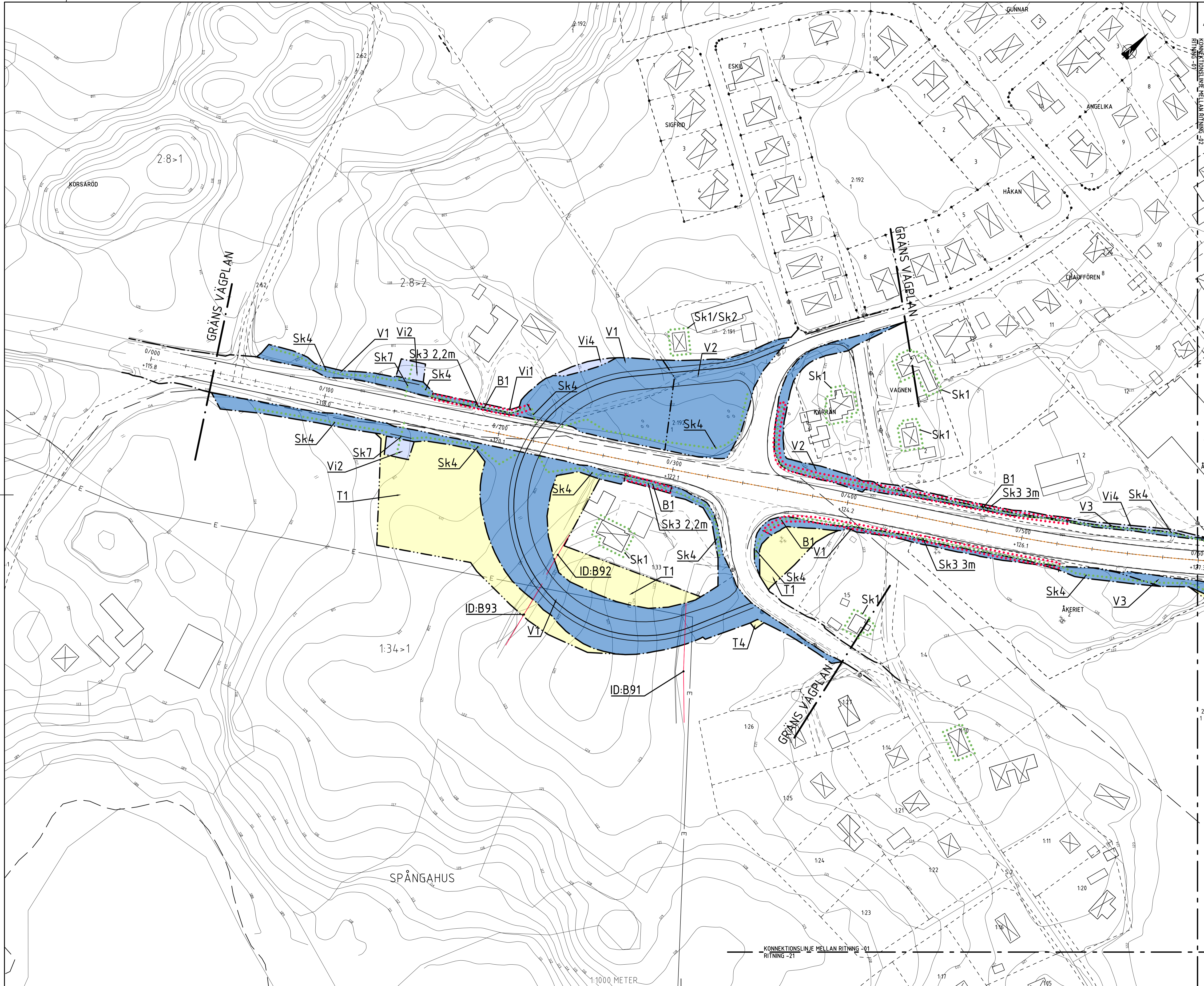
SKYDDSSOMRÅDE OCH FÖRSIKTIGHETSMÅTT

Sk1	ERBJUDANDE OM BULLERSKYDDÅTGÄRDER UTANFÖR VÄGOMRÅDE I FORM AV FASAD-/FÖNSTERÅTGÄRD. (SE PLANBESKRIVNING BILAGA 1)
Sk2	ERBJUDANDE OM BULLERSKYDDÅTGÄRDER UTANFÖR VÄGOMRÅDE I FORM AV SKYDD FÖR UTEPLATS. (SE PLANBESKRIVNING BILAGA 1)
Sk3	BULLERSKYDDSSKÄRM, HÖJD ÖVER VÄGBANAN ENLIGT PLAN
Sk4	FAUNASTÄNGSEL, HÖJD 2,2 m
Sk5	FAUNAPASSAGE FÖR KLÖVVILT
Sk6	FAUNAPASSAGE FÖR SMÅ- OCH MEDELSTORA DÄGGDJUR
Sk7	VILTUTHOPP
Sk8	FÄRIST
Sk9	FÖRDRÖJANDE GRUNDVATTENSKYDDÅTGÄRD

VERKSAMHETER/ÅTGÄRDER SOM UNDANTAS FRÅN FÖRBUD ENLIGT MILJÖBALKEN (GÄLLER HELA PLANEN)

	VÄGOMRÅDE INOM STRANDSKYDD. FÖRBUD MOT ÅTGÄRD INOM STRANDSKYDDSSOMRÅDE (7:15 MILJÖBALKEN) GÄLLER INTE BYGGANDE AV ALLMAN VÄG.
	BIOTOPSKYDD SOM BERÖRS AV VÄGOMRÅDE MED ID-NUMMER. SE PLANBESKRIVNING KAP. 4.5.2. FÖRBUD SOM AVSER VERKSAMHET ELLER ÅTGÄRD INOM GENERELLT BIOTOPSKYDDSSOMRÅDE (7:11 2ST. MILJÖBALKEN) GÄLLER INTE BYGGANDE AV ALLMAN VÄG.
	SKYLDIGHETEN ATT GÖRA. ANMÄLAN FÖR SAMRÅD ENLIGT 12:6 MILJÖBALKEN GÄLLER INTE FÖR DE VERKSAMHETER OCH ÅTGÄRDER SOM BEHOVS FÖR ATT BYGGA VÄGEN OCH SOM FASTSTÄLLS OCH INGÅR I VÄGOMRÅDET FÖR ALLMAN VÄG ELLER OMRÅDE FÖR TILLFÄLLIG NYTTJÄNDERÄTT

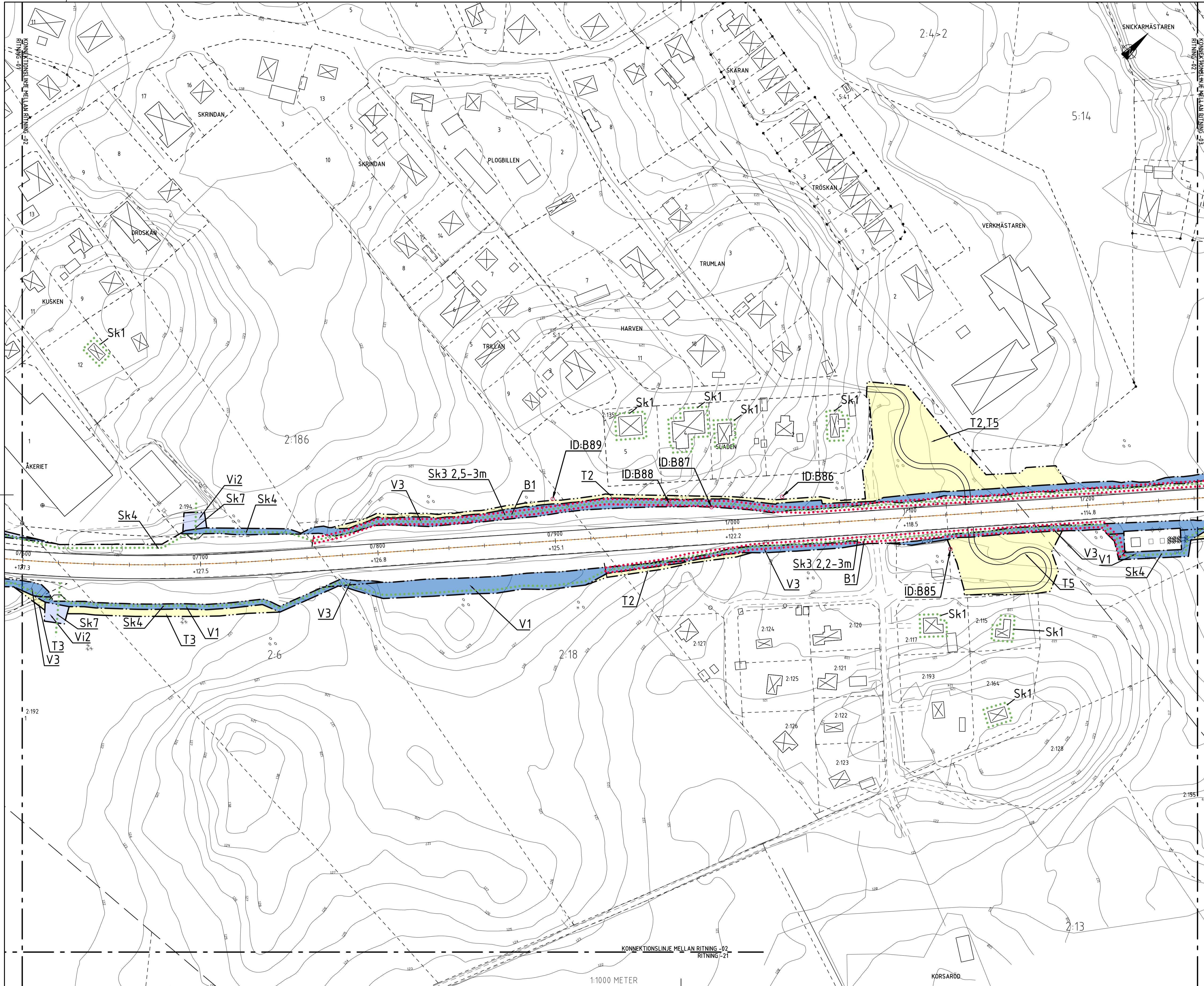
BET	REVIDERINGEN AVSER	GODKÄND	DATUM
TYP AV PLAN			
VÄGPLAN			
GRANSKNINGSSTATUS / SYFTE			
HANDLINGSTYP			
SAMRÅDSHANDLING			
DATUM	2022-03-25	LEVERANS / ÄNDRINGS-PM	
OBJEKT	RV 23		
DELOMRÅDE / BANDEL	TJÖRNARP - SANDÅKRA		
ANLÄGGNINGDEL	GEMENSAMT (SAMMANSATT OCH ÖVERSIKTER)		
OBJEKTNUMMER / KM	160882	KONSTRUKTIONSNUMMER	
BESTÄLLARE	TRAFIKVERKET	LEVERANTÖR	TYRÉNS
SKAPAD AV	MIKAEL KRISTIANSSON	UPPRAGSNUMMER	286767
GODKÄND AV	PONTUS TÖRNBLOM	AVDELNING	
RITNINGSTYP	PLAN		
TEKNIKOMRÅDE / INNEHÅLL	TEKNIKÖVERGRIPANDE		
BESKRIVNING	PLANKARTA FÖRKLARINGAR		
SKALA	FORMAT	FÖRVALTNINGSNUMMER	
	A1		
RITNINGSNUMMER	BLAD	NÄSTA BLAD	BET
100C9502			



- ### FÖRKLARINGAR
- FÖR ÖVRIGA BETECKNINGAR SE 100C9502
- MARKANSPRÅK**
- GRÄNS FÖR VÄGOMRÅDE
 - AVGRÄNSNING MELLAN OLIKA TYPER AV MARKANSPRÅK
 - V** NYTT VÄGOMRÅDE
 - Vi** NYTT VÄGOMRÅDE MED INSKRÄNKT VÄGRÄTT
 - T** TILLFÄLLIG NYTT JÄNDERÄTT
- SKYDDSÅTGÄRDER OCH FÖRSIKTIGHETSMÅTT**
- MÄRKING ELLER AVGRÄNSNING AV SKYDDSÅTGÄRD OCH FÖRSIKTIGHETSMÅTT
 - SkN** SKYDDSÅTGÄRD ELLER FÖRSIKTIGHETSMÅTT
 - MITTRÄCKE
 - VÄGRÄCKE I PRIMÄR ZON
 - VATTENSKYDDSOMRÅDE
- VERKSAMHETER/ÅTGÄRDER SOM UNDANTAS FRÅN FÖRBUD ENLIGT MILJÖBALK (GÄLLER HELA PLANEN)**
- B1** VÄGOMRÅDE INOM STRANDSKYDD
 - BIOTOPSKYDD SOM BERÖRS AV VÄGOMRÅDE
- ÅTGÄRDER SOM UNDANTAS FRÅN KRAV PÅ BYGGLOV**
- AVGRÄNSNING AV OMRÅDEN DÄR VISSA ÅTGÄRDER UNDANTAS FRÅN KRAV PÅ BYGGLOV
 - BYGGLOV KRAVS INTE FÖR UPPFÖRANDE AV BULLERSKÄRM
- B1**
- SÄRSKILDA BESLUT SOM TAS I SAMBAND MED FASTSTÄLLELSE AV VÄGPLAN**
- X X X X** INDRAGNING AV VÄG FRÅN ALLMANT UNDERHÅLL
 - INSKRÄNKT DRIFT - SOMMARCYKELVÄG KOMER EJ ATT VINTERVÄGHÅLLAS
- ÖVRIGA BETECKNINGAR PÅ PLANKARTAN**
- 0/000 NY VÄG ELLER BREDDNING AV BEFINTLIG VÄG
 - VÄGBANEKANTER MED LÄNGDMÄTNING OCH
 - +0.0 HÖJDSÄTTNING
 - FASTIGHETSGRÄNS
 - TRAKTGRÄNS
 - KOMMUNGRÄNS
 - 1:12 FASTIGHETSBECKENING
 - BYGGNADER
 - ÅGOSLAG, ÅKER
 - ÅGOSLAG, LÖVSKOG
 - ÅKERIET
 - ÅGOSLAG, BARRSKOG
 - ÅGOSLAG, ÄNG
 - FORNLANING
- KOORDINATSYSTEM**
- SYSTEM I PLAN: SWREF 99 13 30 SYSTEM I HÖJD: RH 2000

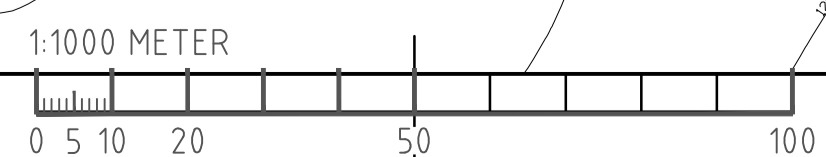
BET	REVIDERINGEN AVSER	GODKÄND	DATUM
VÄGPLAN			
GRANSKNINGSSTATUS / SYFTE			
HANDLINGSTYP			
SAMRÅDSHANDLING			
DATUM	LEVERANS / ÄNDRINGS-PM		
2022-03-25			
OBJEKT			
RV 23			
DELOMRÅDE / BANDEL			
TJÖRNARP - SANDÅKRA			
ANLÄGGNINGDEL			
RV 23			
OBJEKTNUMMER / KM	KONSTRUKTIONNUMMER		
160882			
BESTÄLLARE	LEVERANTÖR		
TRAFIKVERKET	TYRÉNS		
SKAPAD AV	UPPDRAGSNUMMER		
MIKAEL KRISTIANSSON	286767		
GODKÄND AV	AVDELNING		
PONTUS TÖRNBLM			
RITNINGSTYP			
PLAN			
TEKNIKOMRÅDE / INNEHÅLL			
TEKNIKÖVERGRIPANDE			
BESKRIVNING			
PLANKARTA			
0/000 - 0/600			
SKALA	FORMAT	FÖRVALTNINGSNUMMER	
1:1000	A1		
RITNINGSNUMMER	BLAD	NÄSTA BLAD	BET
101C0201			

c:\vaull\286767\vaullplan\cv\tridef\101C0201.dwg

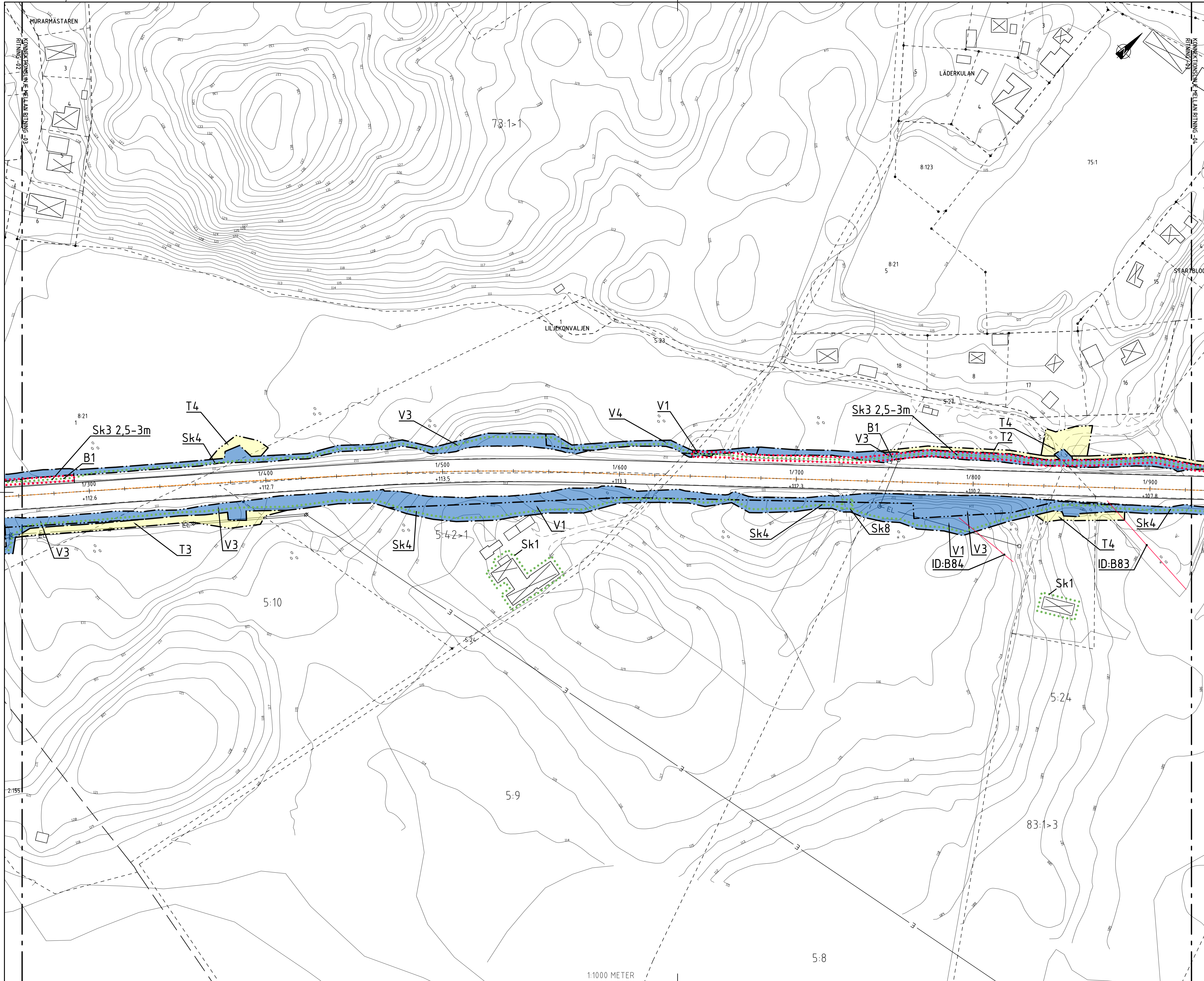


- FÖRKLARINGAR**
 FÖR ÖVRIGA BETECKNINGAR SE 100C9502
 MARKANSPRÅK
- GRÄNS FÖR VÄGOMRÅDE
 - AVGRÄNSNING MELLAN LIKA TYPER AV MARKANSPRÅK
 - V** NYTT VÄGOMRÅDE
 - Vi** NYTT VÄGOMRÅDE MED INSKRÄNKT VÄGRÄTT
 - T** TILLFÄLLIG NYTT JÄNDERÄTT
- SKYDDSÅTGÄRDER OCH FÖRSIKTIGHETSMÅTT**
- MARKERING ELLER AVGRÄNSNING AV SKYDDSÅTGÄRD OCH FÖRSIKTIGHETSMÅTT
 - SKYDDSÅTGÄRD ELLER FÖRSIKTIGHETSMÅTT
 - MITTRÄCKE
 - VÄGRÄCKE I PRIMÄR ZON
 - VATTENSKYDSOMRÅDE
- VERKSAMHETER/ÅTGÄRDER SOM UNDANTAS FRÅN FÖRBUD ENLIGT MILJÖBALK. (GÄLLER HELA PLANEN)**
- VÄGOMRÅDE INOM STRANDSKYDD
 - BIOTOPSKYDD SOM BERÖRS AV VÄGOMRÅDE
- ÅTGÄRDER SOM UNDANTAS FRÅN KRAV PÅ BYGGLOV**
- AVGRÄNSNING AV OMRÅDEN DÄR VISSA ÅTGÄRDER UNDANTAS FRÅN KRAV PÅ BYGGLOV
 - BYGGLOV KRAVS INTE FÖR UPPFÖRANDE AV BULLERSKÄRM
- B1**
 SÄRSKILDA BESLUT SOM TAS I SAMBAND MED FASTSTÄLLELSE AV VÄGPLAN
- INDRAGNING AV VÄG FRÅN ALLMANT UNDERHÅLL
 - INSKRÄNKT DRIFT - SOMMARCYKELVÄG KOMER EJ ATT VINTERVÄGHÅLLAS
- ÖVRIGA BETECKNINGAR PÅ PLANKARTAN**
- 0/000 NY VÄG ELLER BREDDNING AV BEFINTLIG VÄG
 - VÄGBANEKANTER MED LÄNGDMÄTNING OCH HÖJDSÄTTNING
 - +00.0 HÖJDSÄTTNING
 - FASTIGHETSGRÄNS
 - TRAKTGRÄNS
 - KOMMUNGRÄNS
 - 1:12 FASTIGHETSBECKENING
 - BYGGNADER
 - ÅGOSLAG, BARRSKOG
 - ÅGOSLAG, ÅKER
 - ÅGOSLAG, LÖVSKOG
 - FORNLANING
- KOORDINATSYSTEM**
 SYSTEM I PLAN: SWEREF 99 13 30 SYSTEM I HÖJD: RH 2000

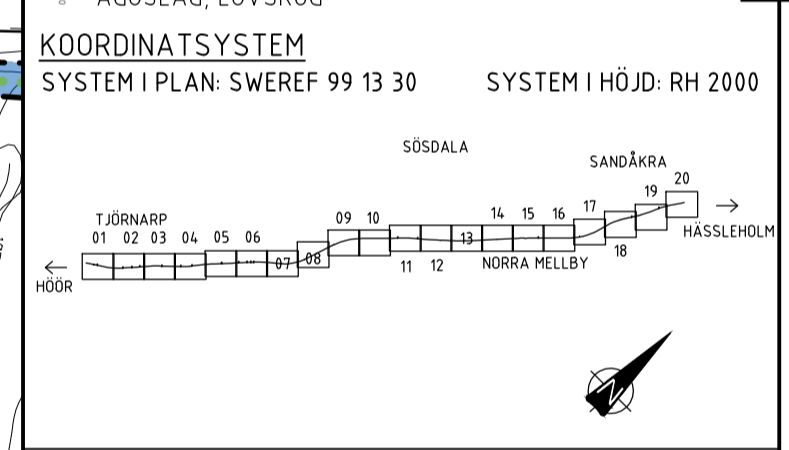
BET	REVIDERINGEN AVSER	GODKÄND	DATUM
VÄGPLAN			
GRANSKNINGSSTATUS / SYFTE			
SAMRÅDSHANDLING			
DATUM	2022-03-25	LEVERANS / ÄNDRINGS-PM	
OBJEKT	RV 23		
DELOMRÅDE / BANDEL	TJÖRNARP - SANDÅKRA		
ANLÄGGNINGSD.EL	RV 23		
OBJEKTNUMMER / KM	160882	KONSTRUKTIONNUMMER	
BESTÄLLARE	TRAFIKVERKET	LEVERANTÖR	TYRÉNS
SKAPAD AV	MIKAEL KRISTIANSSON	UPPDRAGSNUMMER	286767
GODKÄND AV	PONTUS TÖRNBLM	AVDELNING	
RITNINGSTYP	PLAN		
TEKNIKOMRÅDE / INNEHÅLL	TEKNIKÖVERGRIPANDE		
BESKRIVNING	PLANKARTA		
0/600 - 1/262			
SKALA	1:1000	FORMAT	A1
RITNINGSNUMMER	101C0202	FÖRVALTNINGSNUMMER	
		BLAD	NÄSTA BLAD
		BET	



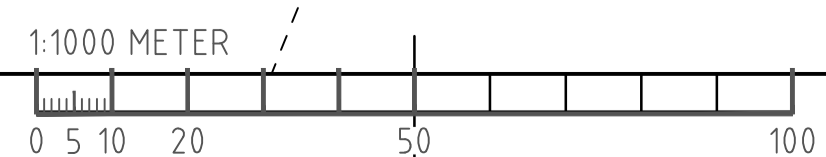
c:\vaull\286767\vaullplan\cv\ritdef\101C0202.dwg



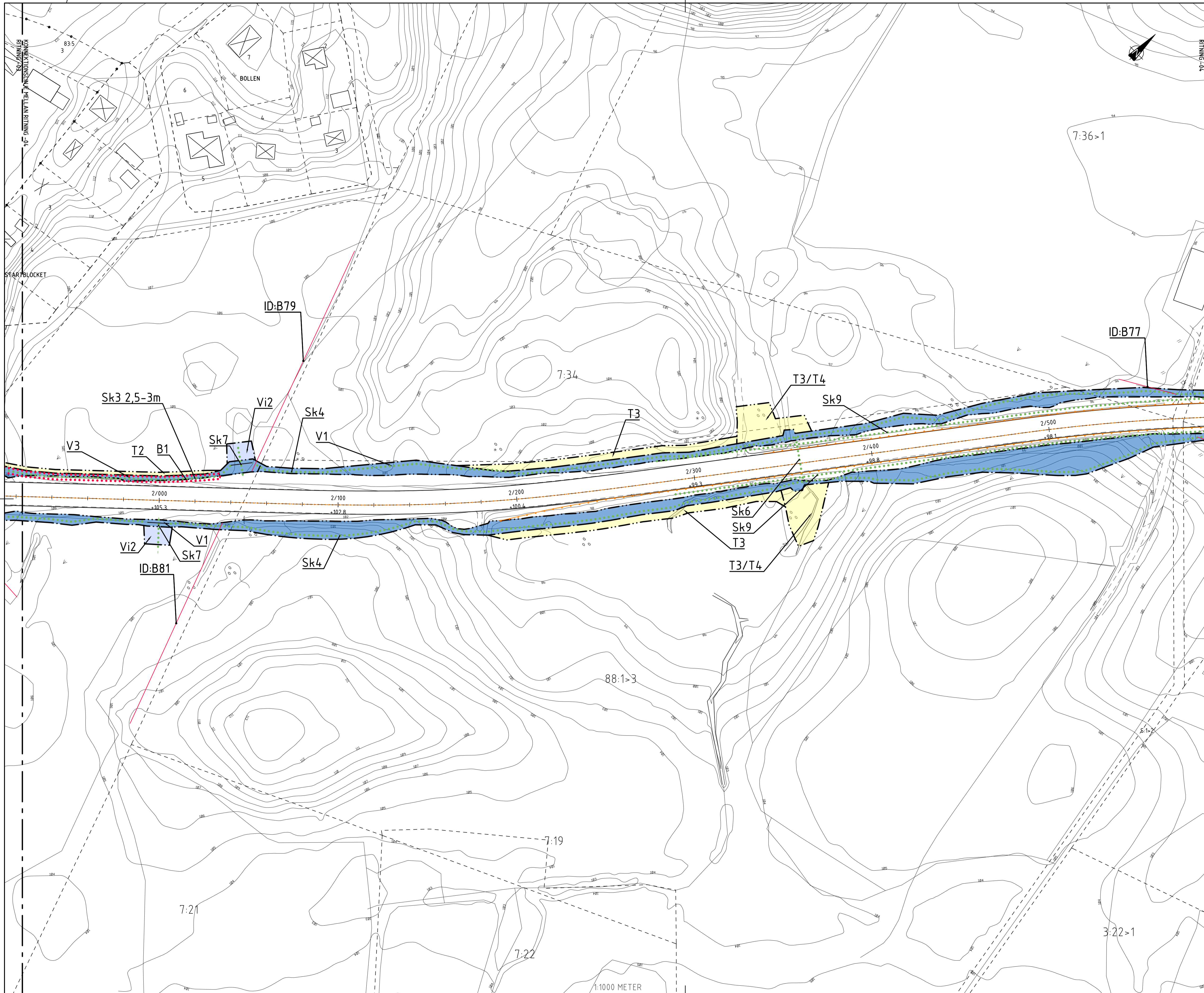
- FÖRKLARINGAR**
 FÖR ÖVRIGA BETECKNINGAR SE 100C9502
 MARKANSPRÅK
- GRÄNS FÖR VÄGOMRÅDE
 - AVGRÄNSNING MELLAN OLIKA TYPER AV MARKANSPRÅK
 - V** NYTT VÄGOMRÅDE
 - Vi** NYTT VÄGOMRÅDE MED INSKRÄNKT VÄGRÄTT
 - T** TILLFÄLLIG NYTT JANDERÄTT
- SKYDDSÅTGÄRDER OCH FÖRSIKTIGHETSMÅTT**
- MÄRKNING ELLER AVGRÄNSNING AV SKYDDSÅTGÄRD OCH FÖRSIKTIGHETSMÅTT
 - SkN** SKYDDSÅTGÄRD ELLER FÖRSIKTIGHETSMÅTT
 - MITTRÄCKE
 - VÄGRÄCKE I PRIMÄR ZON
 - VATTENSKYDDSOMRÅDE
- VERKSAMHETER/ÅTGÄRDER SOM UNDANTAS FRÅN FÖRBUD ENLIGT MILJÖBALK. (GÄLLER HELA PLANEN)**
- VÄGOMRÅDE INOM STRANDSKYDD
 - BIOTOPSKYDD SOM BERÖRS AV VÄGOMRÅDE
- ÅTGÄRDER SOM UNDANTAS FRÅN KRAV PÅ BYGGLOV**
- AVGRÄNSNING AV OMRÅDEN DÄR VISSA ÅTGÄRDER UNDANTAS FRÅN KRAV PÅ BYGGLOV
 - BYGGLOV KRÄVS INTE FÖR UPPFÖRANDE AV BULLERSKÄRM
- B1**
 SÄRSKILDA BESLUT SOM TAS I SAMBAND MED FASTSTÄLLELSE AV VÄGPLAN
- INDRAGNING AV VÄG FRÅN ALLMANT UNDERHÅLL
 - INSKRÄNKT DRIFT - SOMMARCYKELVÄG KOMER EJ ATT VINTERVÄGHÅLLAS
- ÖVRIGA BETECKNINGAR PÅ PLANKARTAN**
- 0/000 NY VÄG ELLER BREDDNING AV BEFINTLIG VÄG,
 - VÄGBANEKANTER MED LÄNGDMÄTNING OCH
 - +0.0 HÖJDSÄTTNING
 - FASTIGHETSGRÄNS
 - TRAKTGRÄNS
 - KOMMUNGRÄNS
 - 1:12 FASTIGHETSBECKENING
 - BYGGNADER
 - AGOSLAG, ÅNG
 - AGOSLAG, ÅKER
 - AGOSLAG, LÖVSKOG
 - FORNLANING
- KOORDINATSYSTEM**
 SYSTEM I PLAN: SWEREF 99 13 30 SYSTEM I HÖJD: RH 2000



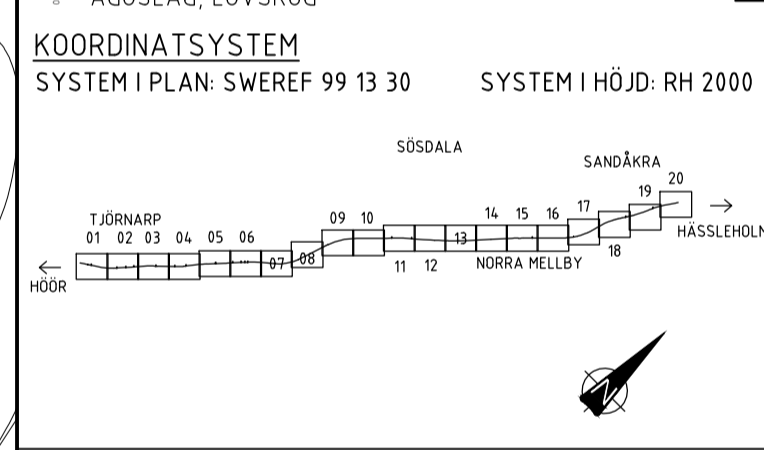
BET	REVIDERINGEN AVSER	GODKÄND	DATUM
VÄGPLAN			
GRANSKNINGSSTATUS / SYFTE			
SAMRÅDSHANDLING			
HANDLINGSTYP		LEVERANS / ÄNDRINGS-PM	
DATUM		2022-03-25	
OBJEKT			
RV 23			
DELOMRÅDE / BANDEL			
TJÖRNARP - SANDÄKRA			
ANLÄGGNINGDEL			
RV 23			
OBJEKTNUMMER / KM	KONSTRUKTIONNUMMER		
160882			
BESTÄLLARE	LEVERANTÖR		
TRAFIKVERKET	TYRÉNS		
SKAPAD AV	UPPDRAGSNUMMER		
MIKAEL KRISTIANSSON	286767		
GODKÄND AV	AVDELNING		
PONTUS TÖRNBLM			
RITNINGSTYP			
PLAN			
TEKNIKOMRÅDE / INNEHÅLL			
TEKNIKÖVERGRIPANDE			
BESKRIVNING			
PLANKARTA			
1/262 - 1/924			
SKALA	FORMAT	FÖRVALTNINGSNUMMER	
1:1000	A1		
RITNINGSNUMMER	BLAD	NÄSTA BLAD	BET
101C0203			



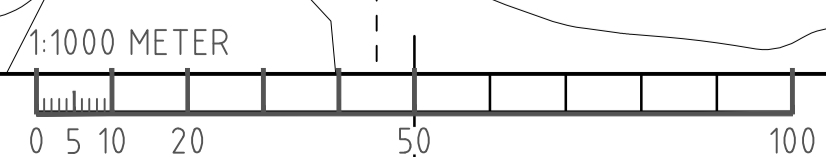
c:\vaull\286767\vaullplan\cv\tridef\101C0203.gwg



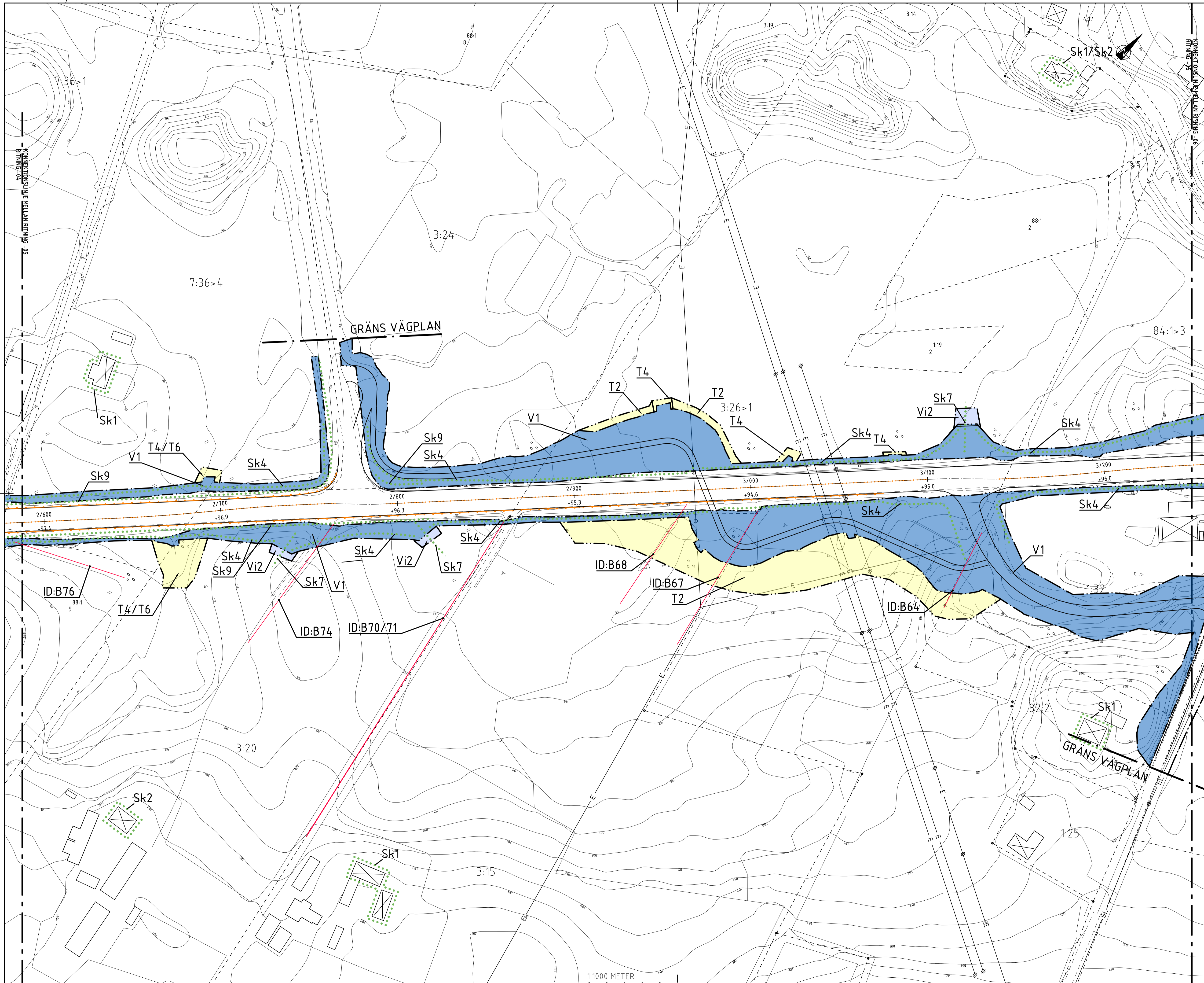
- FÖRKLARINGAR**
 FÖR ÖVRIGA BETECKNINGAR SE 100C9502
MARKANSPRÅK
 GRÄNS FÖR VÄGOMRÅDE
 AVGRÄNSNING MELLAN OLIKA TYPER AV MARKANSPRÅK
V NYTT VÄGOMRÅDE
Vi NYTT VÄGOMRÅDE MED INSKRÄNKT VÄGRÄTT
T TILLFÄLLIG NYTT JÄNDERÄTT
SKYDDSÅTGÄRDER OCH FÖRSIKTIGHETSMÅTT
 MÄRKING ELLER AVGRÄNSNING AV SKYDDSÅTGÄRD OCH FÖRSIKTIGHETSMÅTT
SkN SKYDDSÅTGÄRD ELLER FÖRSIKTIGHETSMÅTT
 MITTRÄCKE
 VÄGRÄCKE I PRIMÄR ZON
 VATTENSKYDDSOMRÅDE
VERKSAMHETER/ÅTGÄRDER SOM UNDANTAS FRÅN FÖRBUD ENLIGT MILJÖBALK (GÄLLER HELA PLANEN)
 VÄGOMRÅDE INOM STRANDSKYDD
 BIOTOPSKYDD SOM BERÖRS AV VÄGOMRÅDE
ÅTGÄRDER SOM UNDANTAS FRÅN KRAV PÅ BYGGLOV
 AVGRÄNSNING AV OMRÅDEN DÄR VISSA ÅTGÄRDER UNDANTAS FRÅN KRAV PÅ BYGGLOV
 BYGGLOV KRAVS INTE FÖR UPPFÖRANDE AV BULLERSKÄRM
B1
 SÄRSKILDA BESLUT SOM TAS I SAMBAND MED FASTSTÄLLELSE AV VÄGPLAN
 INDRAGNING AV VÄG FRÅN ALLMANT UNDERHÅLL
 INSKRÄNKT DRIFT - SOMMARCYKELVÄG KOMER EJ ATT VINTERVÄGHÄLLAS
ÖVRIGA BETECKNINGAR PÅ PLANKARTAN
 0/000 NY VÄG ELLER BREDDNING AV BEFINTLIG VÄG,
 VÄGBANEKANTER MED LÄNGDMÄTNING OCH HÖJDSÄTTNING
 +00.0
 FASTIGHETSGRÄNS
 TRAKTGRÄNS
 KOMMUNGRÄNS
 1:12 FASTIGHETSBECKENING
 AGOSLAG, BARRSKOG
 BYGGNADER
 AGOSLAG, ÅNG
 AGOSLAG, ÅKER
 AGOSLAG, LÖVSKOG
 FORNLAMNING
KOORDINATSYSTEM
 SYSTEM I PLAN: SWEREF 99 13 30
 SYSTEM I HÖJD: RH 2000



BET	REVIDERINGEN AVSER	GODKÄND	DATUM
TYP AV PLAN			
VÄGPLAN			
GRANSKNINGSSTATUS / SYFTE			
HANDLINGSTYP			
SAMRÅDSHANDLING			
DATUM		LEVERANS / ÄNDRINGS-PM	
2022-03-25			
OBJEKT			
RV 23			
DELOMRÅDE / BANDEL			
TJÖRNARP - SANDÄKRA			
ANLÄGGNINGSDEL			
RV 23			
OBJEKTNUMMER / KM		KONSTRUKTIONNUMMER	
160882			
BESTÄLLARE		LEVERANTÖR	
TRAFIKVERKET		TYRÉNS	
SKAPAD AV		UPPDRAGSNUMMER	
MIKAEL KRISTIANSSON		286767	
GODKÄND AV		AVDELNING	
PONTUS TÖRNBLM			
RITNINGSTYP			
PLAN			
TEKNIKOMRÅDE / INNEHÅLL			
TEKNIKÖVERGRIPANDE			
BESKRIVNING			
PLANKARTA			
1/924 - 2/588			
SKALA	FORMAT	FÖRVALTNINGSNUMMER	
1:1000	A1		
RITNINGSGRUPP	BLAD	NÄSTA BLAD	BET
101C0204			



c:\vaull\286767\vaullplan\cvr\def\101C0204.dwg 2022-04-12 11:37:06



FÖRKLARINGAR
 FÖR ÖVRIGA BETECKNINGAR SE 100C9502
 MARKANSPRÅK

- GRÄNS FÖR VÄGOMRÅDE
- AVGRÄNSNING MELLAN OLIKA TYPER AV MARKANSPRÅK
- V** NYTT VÄGOMRÅDE
- Vi** NYTT VÄGOMRÅDE MED INSKRÄNKT VÄGRÄTT
- T** TILLFÄLLIG NYTT JÄNDERÄTT

SKYDDSATGÄRDER OCH FÖRSIKTIGHETSMÅTT

- MARKERING ELLER AVGRÄNSNING AV SKYDDSATGÄRD OCH FÖRSIKTIGHETSMÅTT
- SKYDDSATGÄRD ELLER FÖRSIKTIGHETSMÅTT
- MITTRÄCKE
- VÄGRÄCKE I PRIMÄR ZON
- VATTENSKYDDSOMRÅDE

VERKSAMHETER/ÅTGÄRDER SOM UNDANTAS FRÅN FÖRBUD ENLIGT MILJÖBALK. (GÄLLER HELA PLANEN)

- VÄGOMRÅDE INOM STRANDSKYDD
- BIOTOPSKYDD SOM BERÖRS AV VÄGOMRÅDE

ÅTGÄRDER SOM UNDANTAS FRÅN KRAV PÅ BYGGLOV

- AVGRÄNSNING AV OMRÅDEN DÄR VISSA ÅTGÄRDER UNDANTAS FRÅN KRAV PÅ BYGGLOV
- BYGGLOV KRÄVS INTE FÖR UPPFÖRANDE AV BULLERSKÄRM

B1
 SÄRSKILDA BESLUT SOM TAS I SAMBAND MED FASTSTÄLLELSE AV VÄGPLAN

- INDRAGNING AV VÄG FRÅN ALLMANT UNDERHÅLL
- INSKRÄNKT DRIFT - SOMMARCYKELVÄG KOMER EJ ATT VINTERVÄGHÅLLAS

ÖVRIGA BETECKNINGAR PÅ PLANKARTAN

- 0/000 NY VÄG ELLER BREDDNING AV BEFINTLIG VÄG
- VÄGBANEKANTER MED LÄNGDMÄTNING OCH HÖJDSÄTTNING
- +00.0 HÖJDSÄTTNING
- FASTIGHETSGRÄNS
- TRAKTGRÄNS
- KOMMUNGRÄNS
- 1:12 FASTIGHETSBECKENING
- BYGGNADER
- AGOSLAG, BARRSKOG
- AGOSLAG, ÅKER
- AGOSLAG, LÖVSKOG
- FORNLANING

KOORDINATSYSTEM
 SYSTEM I PLAN: SWEREF 99 13 30 SYSTEM I HÖJD: RH 2000

VÄGPLAN

GRANSKNINGSSTATUS / SYFTE
SAMRÅDSHANDLING

HANDLINGSTYP
SAMRÅDSHANDLING

DATUM
 2022-03-25

LEVERANS / ÄNDRINGS-PM

OBJEKT
RV 23

DELOMRÅDE / BANDEL
TJÖRNARP - SANDÄKRA

ANLÄGGNINGDEL
RV 23

OBJEKTNUMMER / KM
 160882

KONSTRUKTIONNUMMER

BESTÄLLARE
TRAFIKVERKET

LEVERANTÖR
TYRÉNS

SKAPAD AV
MIKAEL KRISTIANSSON

UPPRAGSNUMMER
286767

GODKÄND AV
PONTUS TÖRNBLM

AVDELNING

RITNINGSTYP
PLAN

TEKNIKOMRÅDE / INNEHÅLL
TEKNIKÖVERGRIPANDE

BESKRIVNING
PLANKARTA

2/588 - 3/250

SKALA
1:1000

FORMAT
A1

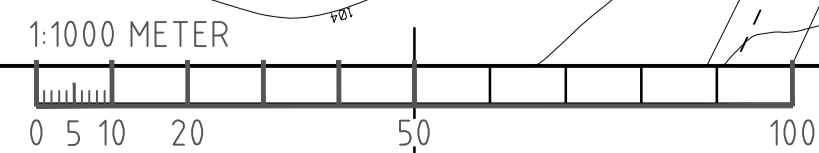
FÖRVALTNINGSNUMMER

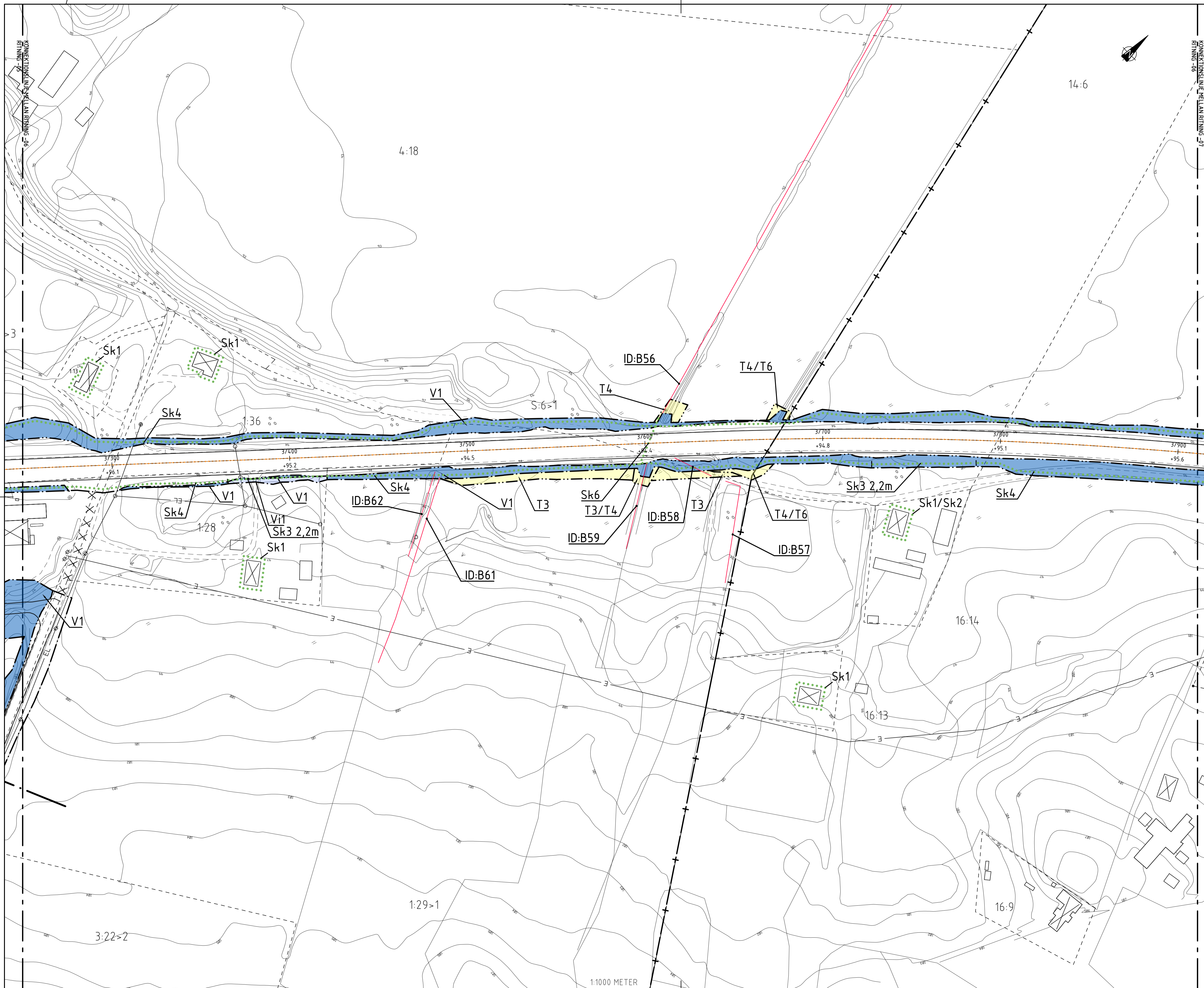
RITNINGSNUMMER
101C0205

BLAD

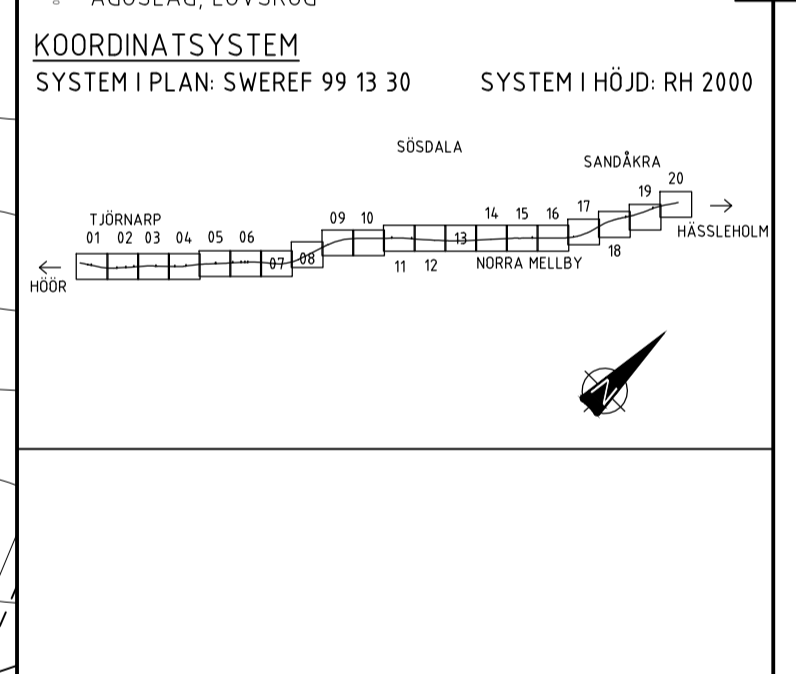
NÄSTA BLAD

BET

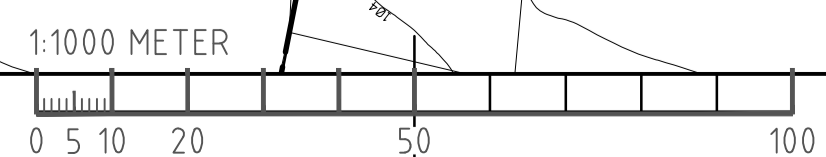




- FÖRKLARINGAR**
 FÖR ÖVRIGA BETECKNINGAR SE 100C9502
 MARKANSPRÅK
- GRÄNS FÖR VÄGOMRÅDE
 - AVGRÄNSNING MELLAN OLIKA TYPER AV MARKANSPRÅK
 - V** NYTT VÄGOMRÅDE
 - Vi** NYTT VÄGOMRÅDE MED INSKRÄNKT VÄGRÄTT
 - T** TILLFÄLLIG NYTT JÄNDERÄTT
- SKYDDSÅTGÄRDER OCH FÖRSIKTIGHETSMÅTT**
- MÄRKING ELLER AVGRÄNSNING AV SKYDDSÅTGÄRD OCH FÖRSIKTIGHETSMÅTT
 - SKYDDSÅTGÄRD ELLER FÖRSIKTIGHETSMÅTT
 - SkN** MITTRÄCKE VÄGRÄCKE I PRIMÄR ZON VATTENSKYDDSOMRÅDE
- VERKSAMHETER/ÅTGÄRDER SOM UNDANTAS FRÅN FÖRBUD ENLIGT MILJÖBALK. (GÄLLER HELA PLANEN)**
- VÄGOMRÅDE INOM STRANDSKYDD BIOTOPSKYDD SOM BERÖRS AV VÄGOMRÅDE
- ÅTGÄRDER SOM UNDANTAS FRÅN KRAV PÅ BYGGLOV**
- AVGRÄNSNING AV OMRÅDEN DÄR VISSA ÅTGÄRDER UNDANTAS FRÅN KRAV PÅ BYGGLOV
 - BYGGLOV KRÄVS INTE FÖR UPPFÖRANDE AV BULLERSKÄRM
- B1**
 SÄRSKILDA BESLUT SOM TAS I SAMBAND MED FASTSTÄLLELSE AV VÄGPLAN
- INDRAGNING AV VÄG FRÅN ALLMANT UNDERHÅLL
 - INSKRÄNKT DRIFT - SOMMARCYKELVÄG KOMER EJ ATT VINTERVÄGHÅLLAS
- ÖVRIGA BETECKNINGAR PÅ PLANKARTAN**
- 0/000 NY VÄG ELLER BREDDNING AV BEFINTLIG VÄG,
 - VÄGBANEKANTER MED LÅNGDMÄTNING OCH HÖJDSÄTTNING
 - +00.0
 - FASTIGHETSGRÄNS
 - TRAKTGRÄNS
 - KOMMUNGRÄNS
 - 1:12 FASTIGHETSBECKENING
 - BYGGNADER
 - AGOSLAG, ÅNG
 - AGOSLAG, ÅKER
 - AGOSLAG, LÖVSKOG
 - AGOSLAG, BARRSKOG
 - AGOSLAG, ÅNG
 - FORNLANING
- KOORDINATSYSTEM**
 SYSTEM I PLAN: SWEREF 99 13 30 SYSTEM I HÖJD: RH 2000



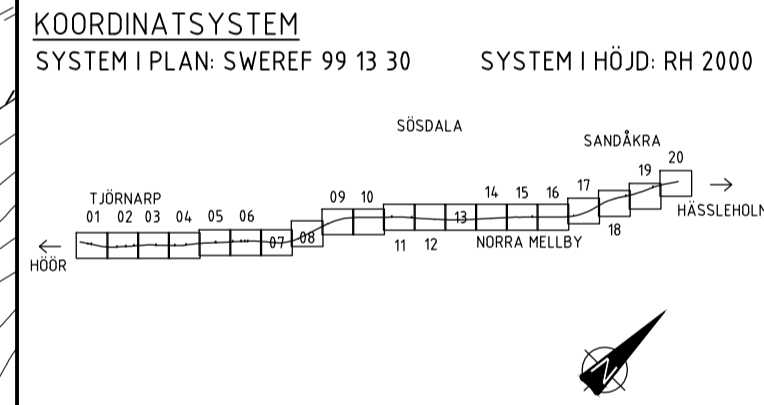
BET	REVIDERINGEN AVSER	GODKÄND	DATUM
VÄGPLAN			
GRANSKNINGSSTATUS / SYFTE			
SAMRÅDSHANDLING			
HANDLINGSTYP		LEVERANS / ÄNDRINGS-PM	
DATUM		LEVERANS / ÄNDRINGS-PM	
OBJEKT			
RV 23			
DELOMRÅDE / BANDEL			
TJÖRNARP - SANDÅKRA			
ANLÄGGNINGDEL			
RV 23			
OBJEKTNUMMER / KM	KONSTRUKTIONNUMMER		
160882			
BESTÄLLARE	LEVERANTÖR		
TRAFIKVERKET	TYRÉNS		
SKAPAD AV	UPPRAGSNUMMER		
MIKAEL KRISTIANSSON	286767		
GODKÄND AV	AVDELNING		
PONTUS TÖRNBLM			
RITNINGSTYP			
PLAN			
TEKNIKOMRÅDE / INNEHÅLL			
TEKNIKÖVERGRIPANDE			
BESKRIVNING			
PLANKARTA			
3/250 - 3/911			
SKALA	FORMAT	FÖRVALTNINGSNUMMER	
1:1000	A1		
RITNINGNUMMER	BLAD	NÄSTA BLAD	BET
101C0206			



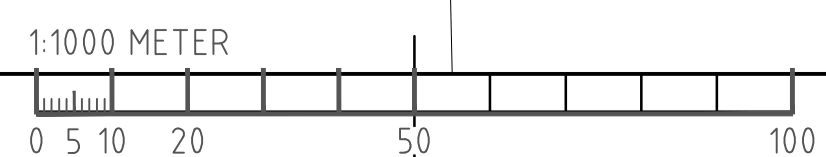
c:\vaull\286767\vaullplan\cv\trdef\101C0206.dwg



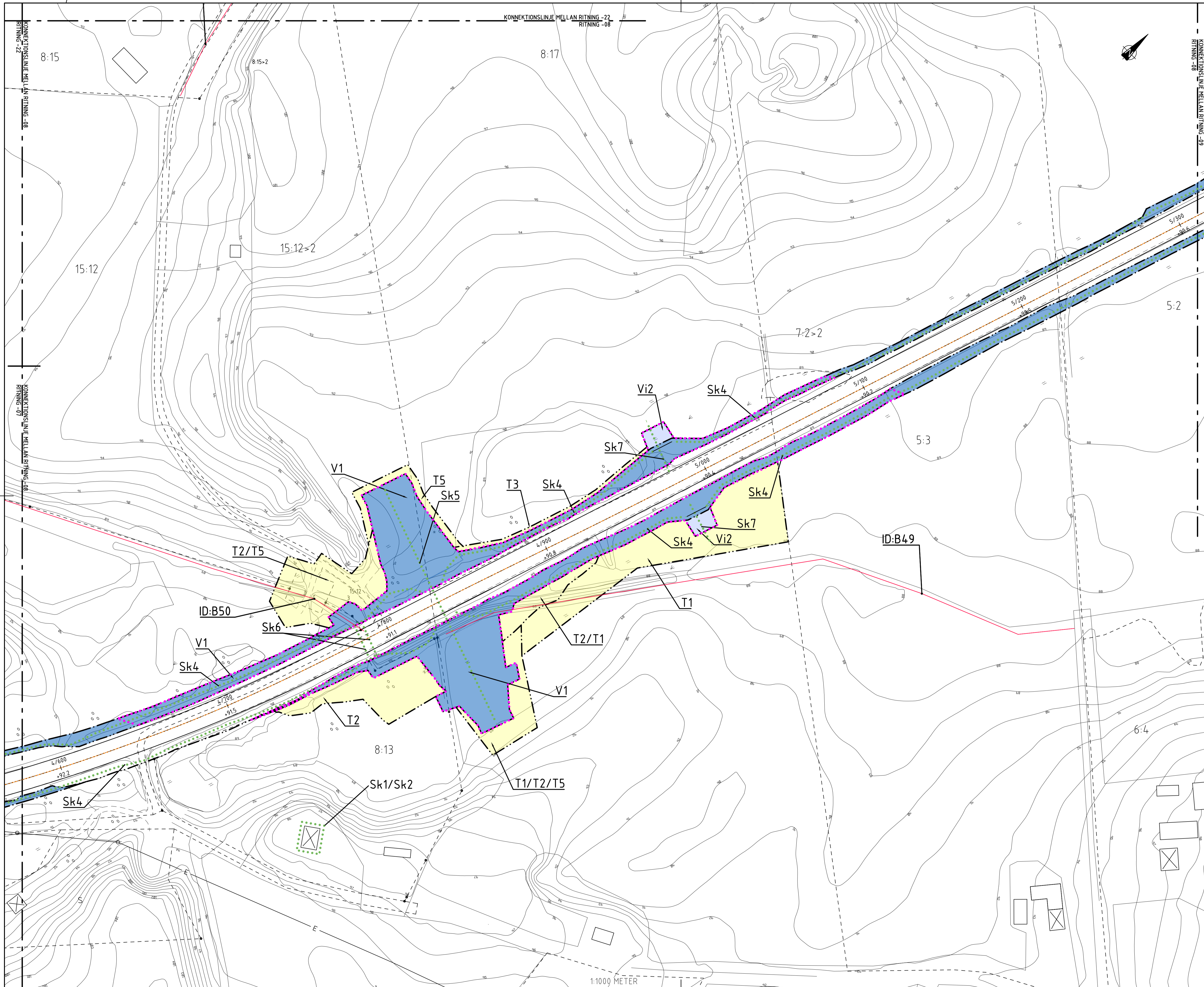
- FÖRKLARINGAR**
 FÖR ÖVRIGA BETECKNINGAR SE 100C9502
MARKANSPRÅK
 GRÄNS FÖR VÄGOMRÅDE
 AVGRÄNSNING MELLAN OLIKA TYPER AV MARKANSPRÅK
V NYTT VÄGOMRÅDE
Vi NYTT VÄGOMRÅDE MED INSKRÄNKT VÄGRÄTT
T TILLFÄLLIG NYTT JÄNDERÄTT
SKYDDSÅTGÄRDER OCH FÖRSIKTIGHETSMÅTT
 MÄRKNING ELLER AVGRÄNSNING AV SKYDDSÅTGÄRD OCH FÖRSIKTIGHETSMÅTT
SkN SKYDDSÅTGÄRD ELLER FÖRSIKTIGHETSMÅTT
 MITTRÄCKE
 VÄGRÄCKE I PRIMÄR ZON
 VATTENSKYDDSOMRÅDE
VERKSAMHETER/ÅTGÄRDER SOM UNDANTAS FRÅN FÖRBUD ENLIGT MILJÖBALK (GÄLLER HELA PLANEN)
 VÄGOMRÅDE INOM STRANDSKYDD BIOTOPSKYDD SOM BERÖRS AV VÄGOMRÅDE
ÅTGÄRDER SOM UNDANTAS FRÅN KRAV PÅ BYGGLOV
 AVGRÄNSNING AV OMRÅDEN DÄR VISSA ÅTGÄRDER UNDANTAS FRÅN KRAV PÅ BYGGLOV
 BYGGLOV KRAVS INTE FÖR UPPFÖRANDE AV BULLERSKÄRM
B1
 SÄRSKILDA BESLUT SOM TAS I SAMBAND MED FASTSTÄLLELSE AV VÄGPLAN
 INDRAGNING AV VÄG FRÅN ALLMANT UNDERHÅLL
 INSKRÄNKT DRIFT - SOMMARCYKELVÄG KOMER EJ ATT VINTERVÄGHÅLLAS
ÖVRIGA BETECKNINGAR PÅ PLANKARTAN
 0/000 NY VÄG ELLER BREDDNING AV BEFINTLIG VÄG
 VÄGBANEKANTER MED LÄNGDMÄTNING OCH HÖJDSÄTTNING
 +00.0
 FASTIGHETSGRÄNS
 TRAKTGRÄNS
 KOMMUNGRÄNS
 1:12 FASTIGHETSBECKENING
 BYGGNADER
 ÅGOSLAG, ÅNG
 ÅGOSLAG, ÅKER
 ÅGOSLAG, LÖVSKOG
 FÖRNLAMNING
 ÅGOSLAG, BARRSKOG
 ÅGOSLAG, ÅNG
 FÖRNLAMNING



BET	REVIDERINGEN AVSER	GODKÄND	DATUM
TYP AV PLAN			
VÄGPLAN			
GRANSKNINGSSTATUS / SYFTE			
HANDLINGSTYP			
SAMRÅDSHANDLING			
DATUM		LEVERANS / ÄNDRINGS-PM	
2022-03-25			
OBJEKT			
RV 23			
DELOMRÅDE / BANDEL			
TJÖRNARP - SANDÄKRA			
ANLÄGGNINGSDEL			
RV 23			
OBJEKTNUMMER / KM	KONSTRUKTIONNUMMER		
160882			
BESTÄLLARE	LEVERANTÖR		
TRAFIKVERKET	TYRÉNS		
SKAPAD AV	UPPDRAGSNUMMER		
MIKAEL KRISTIANSSON	286767		
GODKÄND AV	AVDELNING		
PONTUS TÖRNBLM			
RITNINGSTYP			
PLAN			
TEKNIKOMRÅDE / INNEHÅLL			
TEKNIKÖVERGRIPANDE			
BESKRIVNING			
PLANKARTA			
3/911 - 4/577			
SKALA	FORMAT	FÖRVALTNINGSNUMMER	
1:1000	A1		
RITNINGSNUMMER	BLAD	NÄSTA BLAD	BET
101C0207			



c:\vaull\286767\vaullplan\cv\ritdef\101C0207.dwg



FÖRKLARINGAR
 FÖR ÖVRIGA BETECKNINGAR SE 100C9502
 MARKANSPRÅK

GRÄNS FÖR VÄGOMRÅDE
 AVGRÄNSNING MELLAN OLIKA TYPER AV MARKANSPRÅK

V NYTT VÄGOMRÅDE
Vi NYTT VÄGOMRÅDE MED INSKRÄNKT VÄGRÄTT
T TILLFÄLLIG NYTT JÄNDERÄTT

SKYDDSÅTGÄRDER OCH FÖRSIKTIGHETSMÅTT

..... MÄRKING ELLER AVGRÄNSNING AV SKYDDSÅTGÄRD OCH FÖRSIKTIGHETSMÅTT
 SKYDDSÅTGÄRD ELLER FÖRSIKTIGHETSMÅTT
 --- MITTRÄCKE
 --- VÄGRÄCKE I PRIMÄR ZON
 --- VATTENSKYDDSOMRÅDE

VERKSAMHETER/ÅTGÄRDER SOM UNDANTAS FRÅN FÖRBUD ENLIGT MILJÖBALK. (GÄLLER HELA PLANEN)

..... VÄGOMRÅDE INOM STRANDSKYDD
 BIOTOPSKYDD SOM BERÖRS AV VÄGOMRÅDE

ÅTGÄRDER SOM UNDANTAS FRÅN KRAV PÅ BYGGLOV

..... AVGRÄNSNING AV OMRÅDEN DÄR VISSA ÅTGÄRDER UNDANTAS FRÅN KRAV PÅ BYGGLOV
 BYGGLOV KRÄVS INTE FÖR UPPFÖRANDE AV BULLERSKÄRM

B1
 SÄRSKILDA BESLUT SOM TAS I SAMBAND MED FASTSTÄLLELSE AV VÄGPLAN

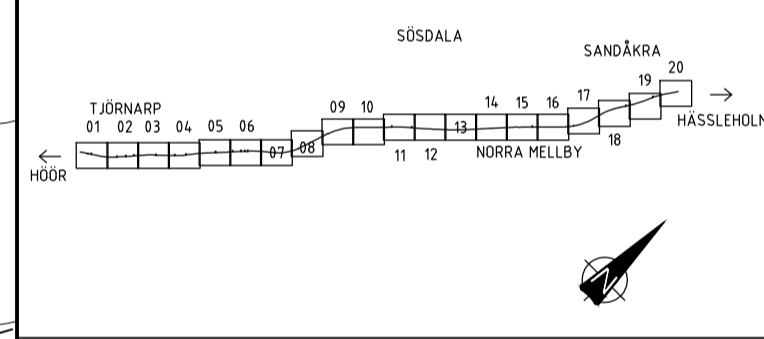
XXXXX INDRAGNING AV VÄG FRÅN ALLMANT UNDERHÅLL
 XXXXXX INSKRÄNKT DRIFT - SOMMARCYKELVÄG KOMER EJ ATT VINTERVÄGHÅLLAS

ÖVRIGA BETECKNINGAR PÅ PLANKARTAN

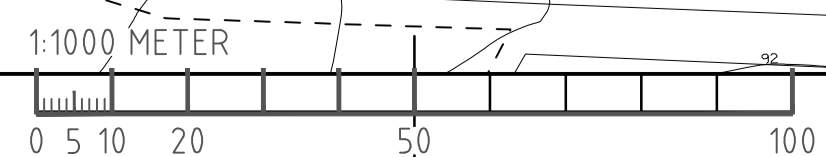
0/000 NY VÄG ELLER BREDDNING AV BEFINTLIG VÄG,
 --- VÄGBANEKANTER MED LÄNGDMÄTNING OCH
 +00.0 HÖJDSÄTTNING
 --- FASTIGHETSGRÄNS
 --- TRAKTGRÄNS
 --- KOMMUNGRÄNS

1:12 FASTIGHETSBETECKNING AGOSLAG, BARRSKOG
 □ BYGGNADER ▽ AGOSLAG, ÅNG
 // AGOSLAG, ÅKER ▽ AGOSLAG, LÖVSKOG
 * AGOSLAG, LÖVSKOG ▽ FORNLAMNING

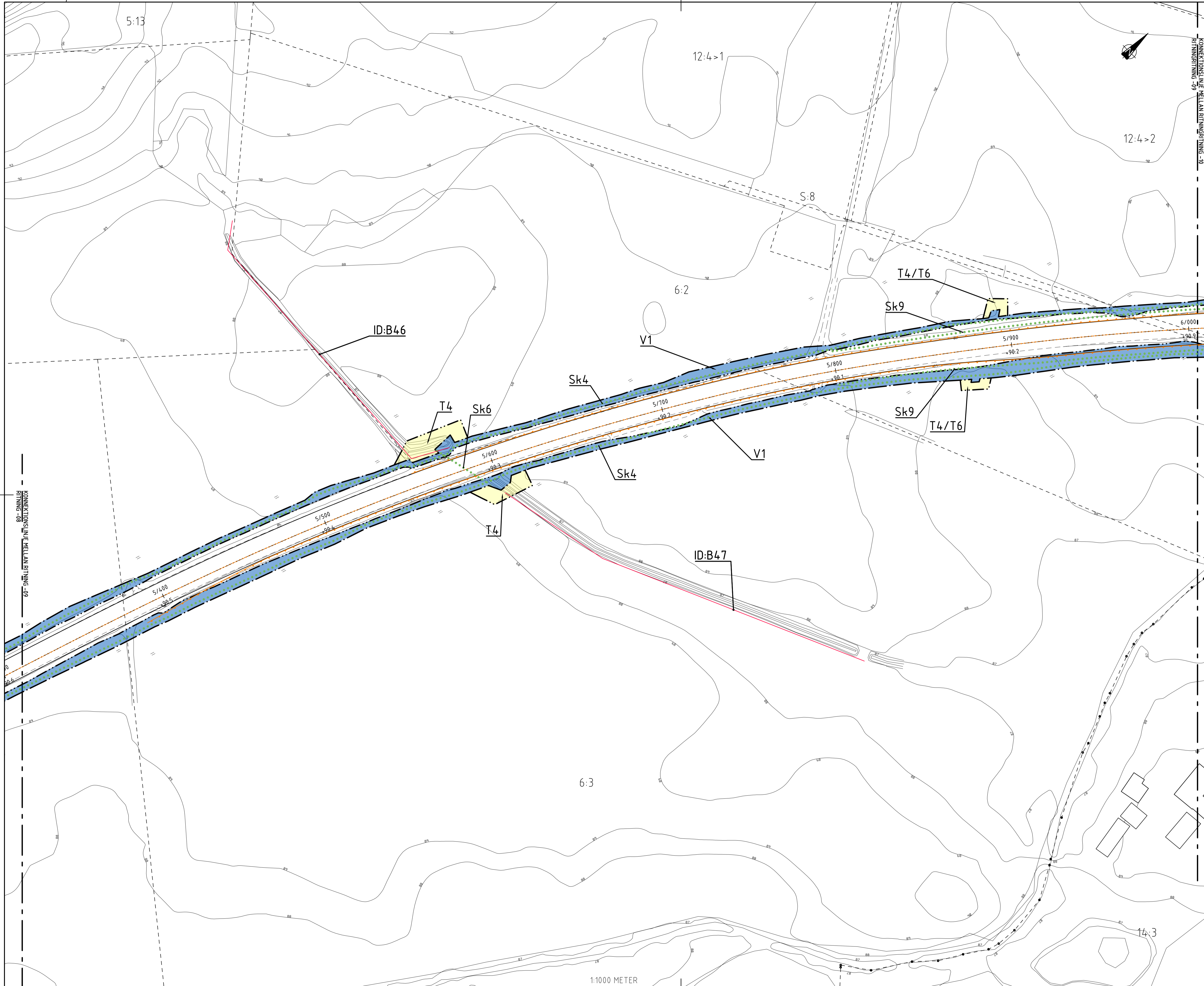
KOORDINATSYSTEM
 SYSTEM I PLAN: SWEREF 99 13 30 SYSTEM I HÖJD: RH 2000



BET	REVIDERINGEN AVSER	GODKÄND	DATUM
TYP AV PLAN			
VÄGPLAN			
GRANSKNINGSSTATUS / SYFTE			
HANDLINGSTYP			
SAMRÅDSHANDLING			
DATUM	2022-03-25	LEVERANS / ÄNDRINGS-PM	
OBJEKT	RV 23		
DELOMRÅDE / BANDEL	TJÖRNARP - SANDÄKRA		
ANLÄGGNINGDEL	RV 23		
OBJEKTNUMMER / KM	160882	KONSTRUKTIONNUMMER	
BESTÄLLARE	TRAFIKVERKET	LEVERANTÖR	TYRÉNS
SKAPAD AV	MIKAEL KRISTIANSSON	UPPDRAGSNUMMER	286767
GODKÄND AV	PONTUS TÖRNBLM	AVDELNING	
RITNINGSTYP	PLAN		
TEKNIKOMRÅDE / INNEHÅLL	TEKNIKÖVERGRIPANDE		
BESKRIVNING	PLANKARTA		
	4/577 - 5/312		
SKALA	1:1000	FORMAT	A1
RITNINGSGRUPP	101C0208	FÖRVALTNINGSNUMMER	
		BLAD	NÄSTA BLAD
			BET



c:\vaull\286767\vaullplan\cv\trdef\101C0208.dwg



FÖRKLARINGAR
 FÖR ÖVRIGA BETECKNINGAR SE 100C9502
 MARKANSPRÅK

GRÄNS FÖR VÄGOMRÅDE
 AVGRÄNSNING MELLAN OLIKA
 TYPER AV MARKANSPRÅK

V NYTT VÄGOMRÅDE
Vi NYTT VÄGOMRÅDE MED INSKRÄNKT VÄGRÄTT
T TILLFÄLLIG NYTT JÄNDERÄTT

SKYDDSÅTGÄRDER OCH FÖRSIKTIGHETSMÅTT

..... MARKERING ELLER AVGRÄNSNING
 AV SKYDDSÅTGÄRD OCH
 FÖRSIKTIGHETSMÅTT
SkN SKYDDSÅTGÄRD ELLER
 FÖRSIKTIGHETSMÅTT
 MITTRÄCKE
 VÄGRÄCKE I PRIMÄR ZON
 VATTENSKYDDSOMRÅDE

**VERKSAMHETER/ÅTGÄRDER SOM UNDANTAS
 FRÅN FÖRBUD ENLIGT MILJÖBALK. (GÄLLER
 HELA PLANEN)**

..... VÄGOMRÅDE INOM STRANDSKYDD
 BIOTOPSKYDD SOM BERÖRS AV
 VÄGOMRÅDE

**ÅTGÄRDER SOM UNDANTAS FRÅN
 KRAV PÅ BYGGLOV**

..... AVGRÄNSNING AV OMRÅDEN DÄR
 VISSA ÅTGÄRDER UNDANTAS FRÅN
 KRAV PÅ BYGGLOV
 BYGGLOV KRAVS INTE FÖR
 UPPFÖRANDE AV BULLERSKÄRM

B1

**SÄRSKILDA BESLUT SOM TAS I SAMBAND MED
 FASTSTÄLLELSE AV VÄGPLAN**

X X X X INDRAGNING AV VÄG FRÅN
 ALLMANT UNDERHÅLL
 INSKRÄNKT DRIFT -
 SOMMARCYKELVÄG KOMER EJ
 ATT VINTERVÅRHÅLLAS

ÖVRIGA BETECKNINGAR PÅ PLANKARTAN

0/000 NY VÄG ELLER BREDDNING AV BEFINTLIG VÄG,
 VÄGBANEKANTER MED LÄNGDMÄTNING OCH
 HÖJDSÄTTNING
 - - - - - FASTIGHETSGRÄNS
 - - - - - TRAKTGRÄNS
 - - - - - KOMMUNGRÄNS

1:12 FASTIGHETSBETECKNING AGOSLAG, BARRSKOG
 BYGGNADER AGOSLAG, ÅNG
 // AGOSLAG, ÅKER // AGOSLAG, LÖVSKOG
 * AGOSLAG, LÖVSKOG * FORNLÄMNING

KOORDINATSYSTEM
 SYSTEM I PLAN: SWEREF 99 13 30 SYSTEM I HÖJD: RH 2000

1:12 HÖJD
 SÖSDALA SANDÄKRA
 01 02 03 04 05 06 07 08 09 10 11 12 13 14 15 16 17 18 19 20
 TJÖRNARP NÖRRA HELLEY HÄSSLEHÖN

BET REVIDERINGEN AVSER GODKÄND DATUM

TYP AV PLAN **VÄGPLAN**

GRANSKNINGSSTATUS / SYFTE

HANDLINGSTYP **SAMRÅDSHANDLING**

DATUM 2022-03-25 LEVERANS / ÄNDRINGS-PM

OBJEKT **RV 23**

DELOMRÅDE / BANDEL TJÖRNARP - SANDÄKRA

ANLÄGGNINGSDEL RV 23

OBJEKTNUMMER / KM 160882 KONSTRUKTIONNUMMER

BESTÄLLARE LEVERANTÖR

TRAFIKVERKET **TYRÉNS**

SKAPAD AV MIKAEL KRISTIANSSON UPPDRAGSNUMMER 286767

GODKÄND AV PONTUS TÖRNBLM AVDELNING

RITNINGSTYP **PLAN**

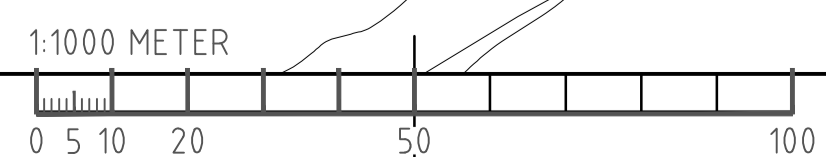
TEKNIKOMRÅDE / INNEHÅLL **TEKNIKÖVERGRIPANDE**

BESKRIVNING **PLANKARTA**

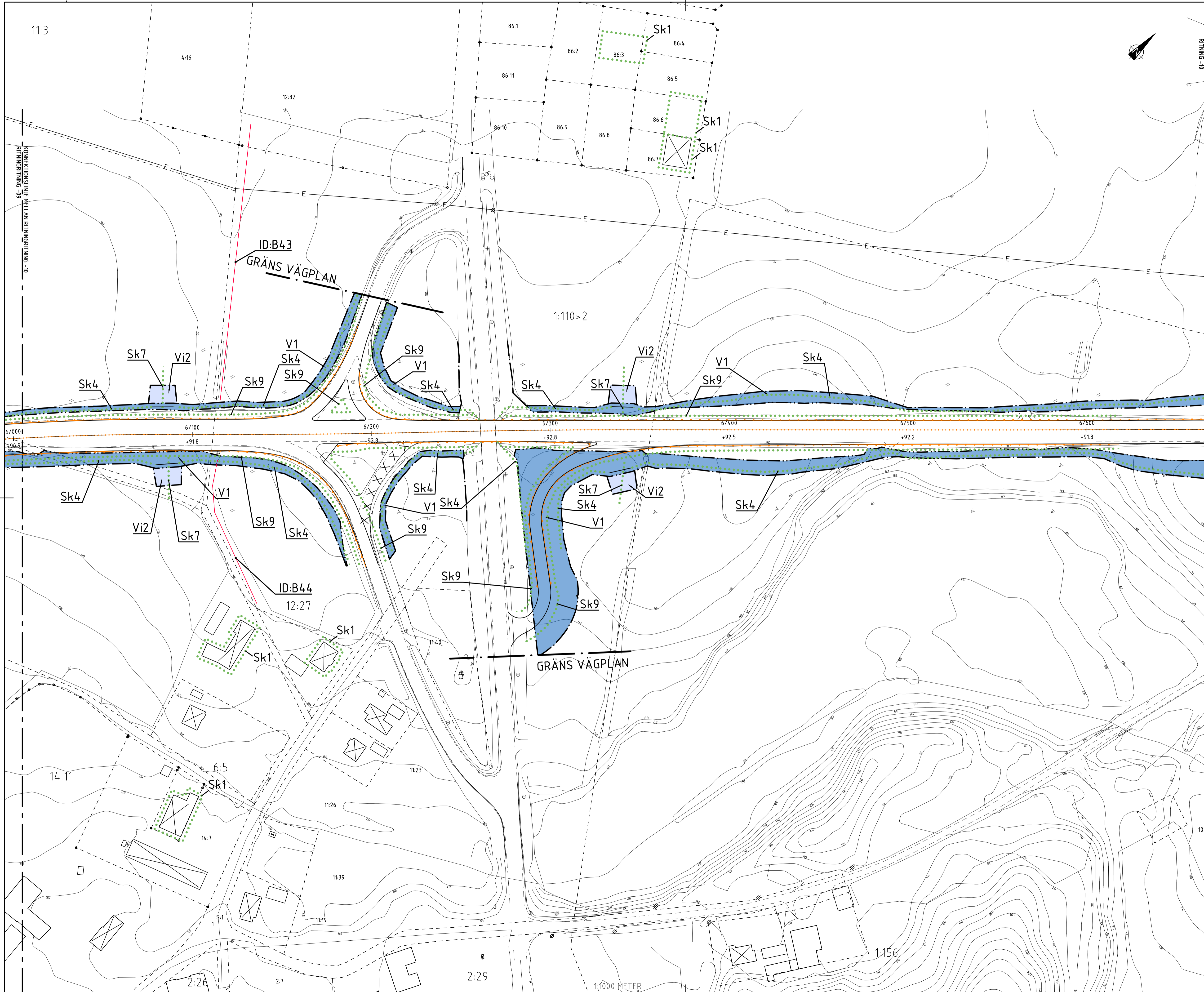
5/312 - 6/006

SKALA 1:1000 FORMAT A1 FÖRVALTNINGSNUMMER

RITNINGSNUMMER 101C0209 BLAD NÄSTA BLAD BET



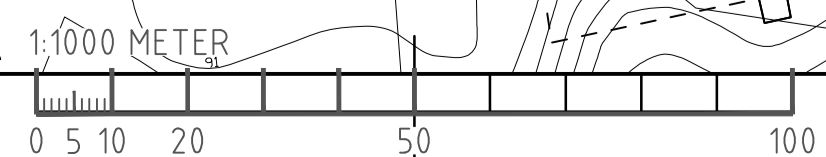
c:\vaull\286767\vaullplan\cv\ritdef\101C0209.dwg



FÖRKLARINGAR
 FÖR ÖVRIGA BETECKNINGAR SE 100C9502
MARKANSPRÅK
 - GRÄNS FÖR VÄGOMRÅDE
 - AVGRÄNSNING MELLAN OLIKA TYPER AV MARKANSPRÅK
V NYTT VÄGOMRÅDE
Vi NYTT VÄGOMRÅDE MED INSKRÄNKT VÄGRÄTT
T TILLFÄLLIG NYTT JÄNDERÄTT
SKYDDSATGÄRDER OCH FÖRSIKTIGHETSMÅTT
 - MARKERING ELLER AVGRÄNSNING AV SKYDDSATGÄRD OCH FÖRSIKTIGHETSMÅTT
 - SKYDDSATGÄRD ELLER FÖRSIKTIGHETSMÅTT
SkN MITTRÄCKE VÄGRÄCKE I PRIMÄR ZON VATTENSKYDDSOMRÅDE
VERKSAMHETER/ÅTGÄRDER SOM UNDANTAS FRÅN FÖRBUD ENLIGT MILJÖBALK (GÄLLER HELA PLANEN)
 - VÄGOMRÅDE INOM STRANDSKYDD BIOTOPSKYDD SOM BERÖRS AV VÄGOMRÅDE
ÅTGÄRDER SOM UNDANTAS FRÅN KRAV PÅ BYGGLOV
 - AVGRÄNSNING AV OMRÅDEN DÄR VISSA ÅTGÄRDER UNDANTAS FRÅN KRAV PÅ BYGGLOV BYGGLOV KRÄVS INTE FÖR UPPFÖRANDE AV BULLERSKÄRM
B1 SÄRSKILDA BESLUT SOM TAS I SAMBAND MED FASTSTÄLLELSE AV VÄGPLAN
 - INDRAGNING AV VÄG FRÅN ALLMANT UNDERHÅLL
 - INSKRÄNKT DRIFT - SOMMARCYKELVÄG KOMER EJ ATT VINTERVÄGHÅLLAS
ÖVRIGA BETECKNINGAR PÅ PLANKARTAN
 - 0/000 NY VÄG ELLER BREDDNING AV BEFINTLIG VÄG
 - VÄGBANEKANTER MED LÅNGDMÄTNING OCH
 - +0.0 HÖJDSÄTTNING
 - FASTIGHETSGRÄNS
 - TRAKTGRÄNS
 - KOMMUNGRÄNS
 - 1:12 FASTIGHETSBECKENING
 - BYGGNADER
 - ÅGOSLAG, ÅNG
 - ÅGOSLAG, ÅKER
 - ÅGOSLAG, LÖVSKOG
 - ÅGOSLAG, BARRSKOG
 - FÖRNLAMNING
KOORDINATSYSTEM
 SYSTEM I PLAN: SWEREF 99 13 30 SYSTEM I HÖJD: RH 2000

TJÖRNARP 01 02 03 04 05 06 07 08 09 10 11 12 13 14 15 16 17 18 19 20
 HÖJD 11 12 13 14 15 16 17 18 19 20
 SANDÄKRA
 NORRA HELLEY

BET	REVIDERINGEN AVSER	GODKÄND	DATUM
TYP AV PLAN VÄGPLAN			
GRANSKNINGSSTATUS / SYFTE			
HANDLINGSTYP SAMRÅDSHANDLING			
DATUM 2022-03-25		LEVERANS / ÄNDRINGS-PM	
OBJEKT RV 23			
DELOMRÅDE / BANDEL TJÖRNARP - SANDÄKRA			
ANLÄGGNINGSDEL RV 23			
OBJEKTNUMMER / KM 160882	KONSTRUKTIONNUMMER		
BESTÄLLARE	LEVERANTÖR		
TRAFIKVERKET	TYRÉNS		
SKAPAD AV MIKAEL KRISTIANSSON	UPPRAGSNUMMER 286767		
GODKÄND AV PONTUS TÖRNBLM	AVDELNING		
RITNINGSTYP PLAN			
TEKNIKOMRÅDE / INNEHÅLL TEKNIKÖVERGRIPANDE			
BESKRIVNING PLANKARTA			
6/006 - 6/667			
SKALA 1:1000	FORMAT A1	FÖRVALTNINGSNUMMER	
RITNINGSNUMMER 101C0210	BLAD	NÄSTA BLAD	BET



c:\vaull\286767\vaullplan\cv\trdef\101C0210.dwg