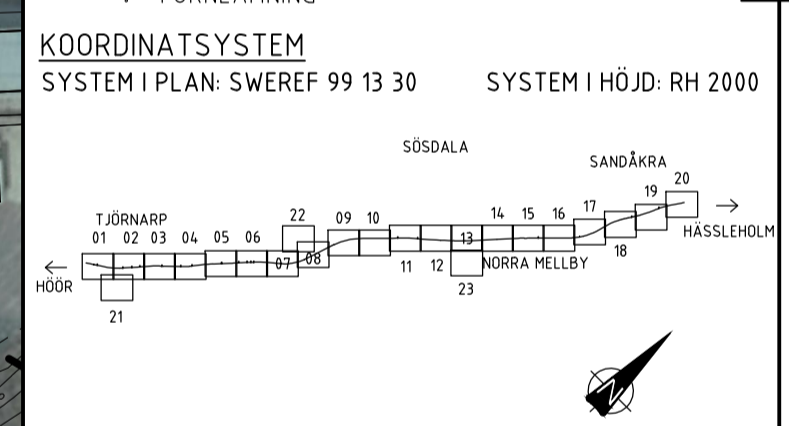
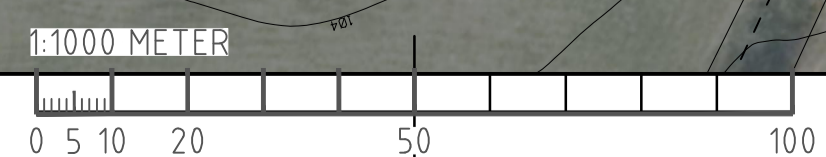


**TECKENFÖRKLARING**

- NY VÄG ELLER BREDDNING AV BEFINTLIG VÄG, VÄGBANKEKANTER MED LÄNGDMÄTNING
- GC-BANA, VÄGBANKEKANTER MED LÄNGDMÄTNING
- VÄGANSLUTNING TILL BEFINTLIG ALLMAN VÄG SOM STANGS GENOM SÄRSKILT BESLUT
- ENSKILD VÄG, ANSLUTNING BEHÅLLS
- MINDRE ANSLUTNING
- NY GRUSAD GÅNGBANA
- FÖRESLAGEN NY ENSKILD VÄG/SIDOVÄG
- OMRÅDE FÖR TILLFÄLLIGNYTTJANDERÄTT, FÖR ÄNDAMÅL SE PLANKARTOR
- GRÄNS FÖR VÄGOMRÅDE
- AVGRÄNSNING MELLAN OLIKA TYPER AV MARKANSPRÅK
- FASTIGHETSGRÄNS
- TRAKTGRÄNS/ KVARTERS TRAKTGRÄNS
- KOMMUNGRÄNS
- MITTRÄCKE
- SIDORÄCKE
- STÖDMUR
- BULLERSKYDDSSKÄRM
- FAUNASTÄNGSEL
- NY DRÄNERINGSLEDNING
- NY/BEF DAGVATTENLEDNING
- NY TRYCKLEDNING
- NY/BEF TRYCKLEDNING
- NY/BEF TRUMMA
- NYTT SKYDDSRÖR FÖR VÄTTE
- SPILLVATTENLEDNING
- VILTUTHOPP
- NY DPS, DAGVATTENPUMPSTATION
- NY/BEF DNB, DAGVATTEN NEDSTIGNINGSBRUNN
- NY/BEF DTB, DAGVATTEN TILLSYNSBRUNN
- NY/BEF DBK, DAGVATTEN KUPOLBRUNN
- NY/BEF DB, DAGVATTENBRUNN
- FLÖDESRIKTNING
- SANDÅKRA
- TRAKTGRÄNS/ KVARTERS TRAKTGRÄNS
- 1:12
- FASTIGHETSBEDECKNING
- BYGGNADER
- //
- ÄGOSLAG, ÄKER
- ✖
- ÄGOSLAG, BARRSKOG
- ✖
- ÄGOSLAG, LÖVSKOG
- ✖
- ÄGOSLAG, ANG
- ✖
- F
- FÖRNLÄMNING



BET	REVIDERINGEN AVSER	GODKÄND	DATUM
TYP AV PLAN <b>VÄGPLAN</b>			
GRANSKNINGSSTATUS / SYFTE			
HANDLINGSTYP <b>SAMRÅDSHANDLING</b>			
DATUM <b>2022-03-25</b>		LEVERANS / ANDRINGS-PM	
OBJEKT <b>RV 23</b>			
DELOMRÅDE / BANDEL <b>TJÖRNARP - SANDÅKRA</b>			
ANLÄGGNINGSDDEL <b>RV 23</b>		KONSTRUKTIONSNUMMER	
OBJEKTNUMMER / KM <b>160882</b>		LEVERANTÖR	
BESTÄLLARE <b>TRAFIKVERKET</b>		LEVERANTÖR <b>TYRÉNS</b>	
SKAPAD AV <b>MIKAEL KRISTIANSSON</b>		UPPRAGSNUMMER <b>286767</b>	
GODKÄND AV <b>PONTUS TÖRNBLÖM</b>		AVDELNING <b>VÄG</b>	
RITNINGSTYP <b>PLAN</b>			
TEKNIKOMRÅDE / INNEHÅLL <b>VÄGUTFORMNING OCH TRAFIK</b>			
BESKRIVNING <b>ILLUSTRATIONSKARTA</b>			
<b>2/588 - 3/250</b>			
SKALA <b>1:1000</b>	FORMAT <b>A1</b>	FÖRVALTNINGSNUMMER	
RITNINGSNUMMER <b>101T0205</b>	BLAD	NÄSTA BLAD	BET



c:\vaull\286767\vaullplan\101T0205.dwg



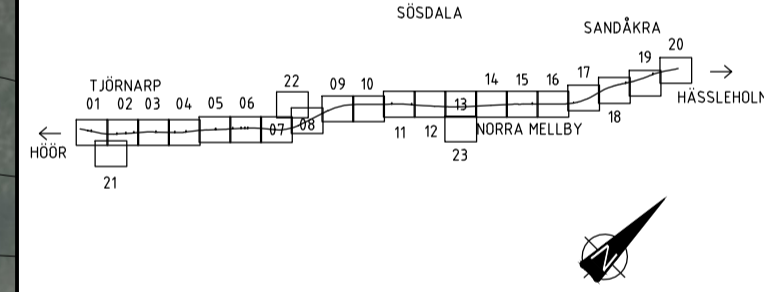


**TECKENFÖRKLARING**

- 0/000 NY VÄG ELLER BREDDNING AV BEFINTLIG VÄG, VÄGBANKEKANTER MED LÄNGDMÄTNING
- 0/000 GC-BANA VÄGBANKEKANTER MED LÄNGDMÄTNING
- ✕ VÄGANSLUTNING TILL BEFINTLIG ALLMAN VÄG SOM STANGS GENOM SÄRSKILT BESLUT
- ENSKILD VÄG, ANSLUTNING BEHÅLLS
- MINDRE ANSLUTNING
- NY GRUSAD GÅNGBANA
- FÖRESLAGEN NY ENSKILD VÄG/SIDOVÄG
- OMRÅDE FÖR TILFÄLLIGNYTTJÄNDERÄTT, FÖR ÄNDAMÅL SE PLANKARTOR
- GRÄNS FÖR VÄGOMRÅDE AVGRÄNSNING MELLAN OLIKA TYPER AV MARKANSPRÅK
- FASTIGHETSGRÄNS
- TRAKTGRÄNS/ KVARTERS TRAKTGRÄNS
- KOMMUNGRÄNS
- MITTRÄCKE
- SIDORÄCKE
- STÖDMUR
- BULLERSKYDDSSKÄRM
- FAUNASTÄNGSEL
- NY DRÄNERINGSLEDNING
- NY/BEF DAGVATTENLEDNING
- NY TRYCKLEDNING DAGVATTEN
- NY/BEF TRUMMA
- NYTT SKYDDSRÖR FÖR VATTEN/ SPILLVATTENLEDNING
- VILTUTHOPP
- NY DPS, DAGVATTENPUMPSTATION
- NY/BEF DNB, DAGVATTEN NEDSTIGNINGSBRUNN
- NY/BEF DTB, DAGVATTEN TILLSYNSBRUNN
- NY/BEF DBK, DAGVATTEN KUPOLBRUNN
- NY/BEF DB, DAGVATTENBRUNN
- FLÖDESRIKTNING

- SANDÅKRA TRAKTGRÄNS/ KVARTERS TRAKTGRÄNS
- 1:2 FASTIGHETSBETECKNING BYGGNADER
- AGOSLAG, ÅKER AGOSLAG, BARRSKOG
- AGOSLAG, LÖVSKOG AGOSLAG, ANG
- FÖRNLÄMNING

COORDINATSYSTEM  
SYSTEM I PLAN: SWEREF 99 13 30 SYSTEM I HÖJD: RH 2000



BET. REVIDERINGEN AVSER		GODKÄND		DATUM	
<b>VÄGPLAN</b>					
GRANSKNINGSSTATUS / SYFTE					
HANDLINGSTYP					
<b>SAMRÅDSHANDLING</b>					
DATUM			LEVERANS / ÄNDRINGSPM		
2022-03-25					
OBJEKT					
RV 23					
DELOMRÅDE / BANDEL					
TJÖRNARP - SANDÅKRA					
ANLÄGGNINGDEL					
RV 23					
OBJEKTNUMMER / KM			KONSTRUKTIONNUMMER		
160882					
BESTÄLLARE			LEVERANTÖR		
MIKAEL KRISTIANSSON			TRAFIKVERKET		
UPPDRAGSNUMMER			TYRÉNS		
286767					
GODKÄND AV			AVDELNING		
PONTUS TÖRNBLM			VÄG		
RITNINGSTYP					
PLAN					
TEKNIKOMRÅDE / INNEHÅLL					
VÄGUTFORMNING OCH TRAFIK					
BESKRIVNING					
ILLUSTRATIONSKARTA					
3/250 - 3/911					
SKALA		FORMAT		FÖRVALTNINGSNUMMER	
1:1000		A1			
RITNINGSSKILJNING		BLAD		NÄSTA BLAD	
101T0206					

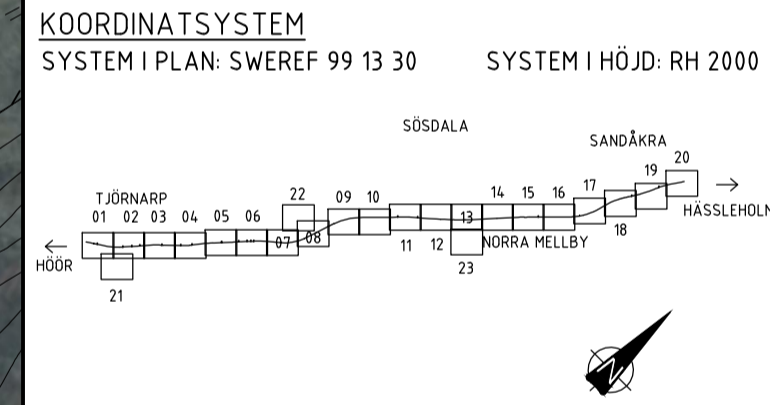
c:\vaull\286767\vaullplan\101T0206.dwg



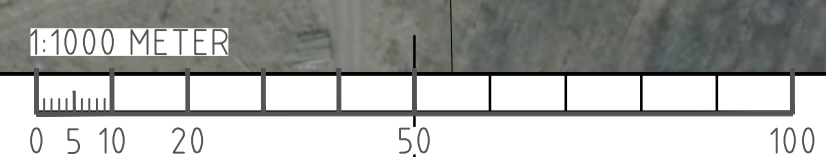


**TECKENFÖRKLARING**

- NY VÄG ELLER BREDDNING AV BEFINTLIG VÄG, VÄGBANEKANTER MED LÄNGDMÄTNING
- GC-BANA, VÄGBANEKANTER MED LÄNGDMÄTNING
- VÄGANSLUTNING TILL BEFINTLIG ALLMÄN VÄG SOM STANGS GENOM SÄRSKILT BESLUT
- ENSKILD VÄG, ANSLUTNING BEHÅLLS
- MINDRE ANSLUTNING
- NY GRUSAD GÅNGBANA
- FÖRESLAGEN NY ENSKILD VÄG/SIDOVÄG
- OMRÅDE FÖR TILFÄLLIGNYTTJANDERÄTT, FÖR ÄNDAMÅL SE PLANKARTOR
- GRÄNS FÖR VÄGOMRÅDE, AVGRÄNSNING MELLAN OLIKA TYPER AV MARKANSPRÅK
- FASTIGHETSGRÄNS
- TRAKTGRÄNS/KVARTERS TRAKTGRÄNS
- KOMMUNGRÄNS
- MITTRÄCKE
- SIDORÄCKE
- STÖDMUR
- BULLERSKYDDSSKÄRM
- FAUNASTÄNGSEL
- NY DRÄNERINGSLEDNING
- NY/BEF DAGVATTENLEDNING
- NY TRYCKLEDNING DAGVATTEN
- NY/BEF TRUMMA
- NYTT SKYDDSRÖR FÖR VATTEN
- NYTT SKYDDSRÖR FÖR SPILLVATTENLEDNING
- VILTUTHOPP
- NY DPS, DAGVATTENPUMPSTATION
- NY/BEF DNB, DAGVATTEN NEDSTIGNINGSBRUNN
- NY/BEF DTB, DAGVATTEN TILLSYNSBRUNN
- NY/BEF DBK, DAGVATTEN KUPOLBRUNN
- NY/BEF DB, DAGVATTENBRUNN
- FLÖDESRIKTNING
- SANDÅKRA, TRAKTGRÄNS/KVARTERS TRAKTGRÄNS
- 1:12, FASTIGHETSBEDECKNING, BYGGNADER
- // ÄGOSLAG, ÄKER, \* ÄGOSLAG, BARRSKOG
- - ÄGOSLAG, LÖVSKOG, v ÄGOSLAG, ANG
- F FORNLÄMNING



BET	REVIDERINGEN AVSER	GODKÄND	DATUM
<b>VÄGPLAN</b>			
GRANSKNINGSSTATUS / SYFTE			
<b>SAMRÅDSHANDLING</b>			
DATUM	2022-03-25	LEVERANS / ÄNDRINGS-PM	
OBJEKT	RV 23		
DELOMRÅDE / BANDEL			
TJÖRNARP - SANDÅKRA			
ANLÄGGNINGSDDEL			
RV 23			
OBJEKTNUMMER / KM	160882	KONSTRUKTIONNUMMER	
BESTÄLLARE	TRAFIKVERKET	LEVERANTÖR	TYRÉNS
SKAPAD AV	MIKAEL KRISTIANSSON	UPPRAGSNUMMER	286767
GODKÄND AV	PONTUS TÖRNBLÖM	AVDELNING	VÄG
RITNINGSTYP			
PLAN			
TEKNIKOMRÅDE / INNEHÅLL			
VÄGUTFORMNING OCH TRAFIK			
BESKRIVNING			
ILLUSTRATIONSKARTA			
3/911 - 4/577			
SKALA	1:1000	FORMAT	A1
RITNINGSNUMMER	101T0207	FÖRVALTNINGSNUMMER	
		BLAD	NÄSTA BLAD
		BET	



c:\vaull\286767\vaullplan\101T0207.gwg





### TECKENFÖRKLARING

	NY VÄG ELLER BREDDNING AV BEFINTLIG VÄG, VÄGBANKEKANTER MED LÄNGDMÄTNING
	GC-BANA VÄGBANKEKANTER MED LÄNGDMÄTNING
	VÄGANSLUTNING TILL BEFINTLIG ALLMAN VÄG SOM STANGS GENOM SÄRSKILT BESLUT
	ENSKILD VÄG, ANSLUTNING BEHÅLLS
	MINDRE ANSLUTNING
	NY GRUSAD GÅNGBANA
	FÖRESLAGEN NY ENSKILD VÄG/SIDOVÄG
	OMRÅDE FÖR TILLFÄLLIGNYTTJANDERÄTT, FÖR ÄNDAMÅL SE PLANKARTOR
	GRÄNS FÖR VÄGOMRÅDE AVGRÄNSNING MELLAN OLIKA TYPER AV MARKANSPRÅK
	FASTIGHETSGRÄNS
	TRAKTGRÄNS/ KVARTERS TRAKTGRÄNS
	KOMMUNGRÄNS
	MITTRÄCKE
	SIDORÄCKE
	STÖDMUR
	BULLERSKYDDSSKÄRM
	FAUNASTÄNGSEL
	NY DRÄNERINGSLEDNING
	NY/BEF DAGVATTENLEDNING
	NY TRYCKLEDNING DAGVATTEN
	NY/BEF TRUMMA
	NYTT SKYDDSRÖR FÖR VATTEN-/ SPILLVATTENLEDNING
	VILTUTHOPP
	NY DPS, DAGVATTENPUMPSTATION
	NY/BEF DNB, DAGVATTEN NEDSTIGNINGSBRUNN
	NY/BEF DTB, DAGVATTEN TILLSYNSBRUNN
	NY/BEF DBK, DAGVATTEN KUPOLBRUNN
	NY/BEF DB, DAGVATTENBRUNN
	FLÖDESRIKTNING
	SANDÅKRA TRAKTGRÄNS/ KVARTERS TRAKTGRÄNS
	1:12 FASTIGHETSBETECKNING
	BYGGNADER
	ÄGOSLAG, ÅKER
	ÄGOSLAG, BARRSKOG
	ÄGOSLAG, LÖVSKOG
	ÄGOSLAG, ANG
	FORNÄMNING

### KOORDINATSYSTEM

SYSTEM I PLAN: SWEREF 99 13 30    SYSTEM I HÖJD: RH 2000

SÖSDALA    SANDÅKRA

TJÖRNARP 01 02 03 04 05 06 07 08 09 10 11 12 13 14 15 16 17 18 19 20 21 22 23 24 25 26 27 28 29 30 31 32 33 34 35 36 37 38 39 40 41 42 43 44 45 46 47 48 49 50 51 52 53 54 55 56 57 58 59 60 61 62 63 64 65 66 67 68 69 70 71 72 73 74 75 76 77 78 79 80 81 82 83 84 85 86 87 88 89 90 91 92 93 94 95 96 97 98 99 100

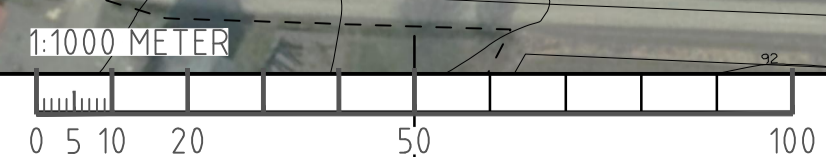
HÖJD: 21

JÖRNARP 21

HÖRSÄLLEN 21

HÖRSÄLLEN 21

BET	REVIDERINGEN AVSER	GODKÄND	DATUM
TYP AV PLAN <b>VÄGPLAN</b>			
GRANSKNINGSSTATUS / SYFTE			
HANDLINGSTYP <b>SAMRÅDSHANDLING</b>			
DATUM	2022-03-25	LEVERANS / ÄNDRINGSPM	
OBJEKT	<b>RV 23</b>		
DELOMRÅDE / BANDEL <b>TJÖRNARP - SANDÅKRA</b>			
ANLÄGGNINGSDDEL <b>RV 23</b>			
OBJEKTNUMMER / KM	160882	KONSTRUKTIONNUMMER	
BESTÄLLARE	<b>TRAFIKVERKET</b>	LEVERANTÖR	<b>TYRÉNS</b>
SKAPAD AV	<b>MIKAEL KRISTIANSSON</b>	UPPRAGSNUMMER	<b>286767</b>
GODKÄND AV	<b>PONTUS TÖRNBLÖM</b>	AVDELNING	<b>VÄG</b>
RITNINGSTYP <b>PLAN</b>			
TEKNIKOMRÅDE / INNEHÅLL <b>VÄGUTFORMNING OCH TRAFIK</b>			
BESKRIVNING <b>ILLUSTRATIONSKARTA</b>			
<b>4/577 - 5/312</b>			
SKALA	<b>1:1000</b>	FORMAT	<b>A1</b>
RITNINGSNUMMER	<b>101T0208</b>	FÖRVALTNINGSNUMMER	
		BLAD	NÄSTA BLAD
		BET	



c:\vaull\286767\vaullplan\vaullplan\101T0208.gwg