
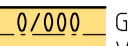


















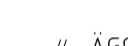



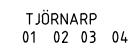





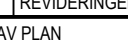





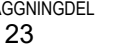
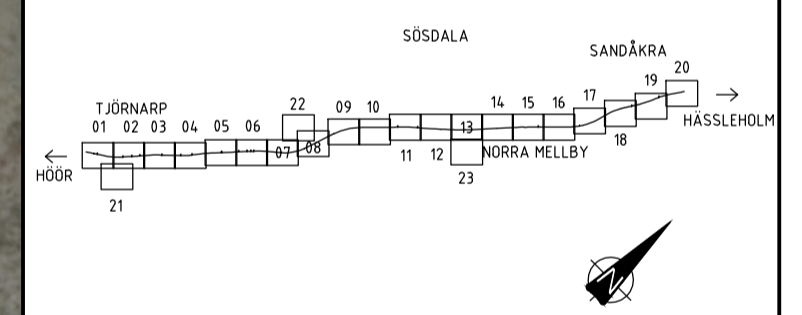




UPPRUSTAD ENSKILD VÄG

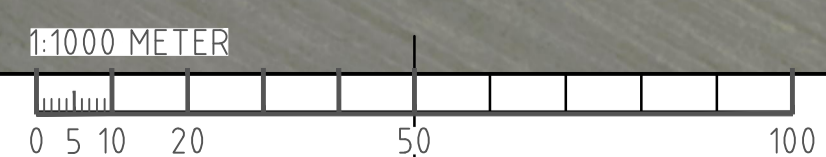
**TECKENFÖRKLARING**

-  NY VÄG ELLER BREDDNING AV BEFINTLIG VÄG, VÄGBANEKANTER MED LÄNGDMÄTNING
-  GC-BANA VÄGBANEKANTER MED LÄNGDMÄTNING
-  VÄGANSLUTNING TILL BEFINTLIG ALLMÄN VÄG SOM STÄNGS GENOM SÄRSKILT BESLUT
-  ENSKILD VÄG, ANSLUTNING BEHÅLLS
-  MINDRE ANSLUTNING
-  NY GRUSAD GÅNGBANA
-  FÖRESLAGEN NY ENSKILD VÄG/SIDOVÄG
-  OMRÅDE FÖR TILLFÄLLIGT NYTTJÄNDERÄTT, FÖR ÄNDAMÅL SE PLANKARTOR
-  GRÄNS FÖR VÄGOMRÅDE AVGRÄNSNING MELLAN OLIKA TYPER AV MARKANSPRÅK
-  FASTIGHETSGRÄNS
-  TRAKTGRÄNS/ KVARTERS TRAKTGRÄNS
-  KOMMUNGRÄNS
-  MITTRÄCKE
-  SIDORÄCKE
-  STÖDMUR
-  BULLERSKYDDSSKÄRM
-  FAUNASTÄNGSEL
-  NY DRÄNERINGSLEDNING
-  NY/BEF DAGVATTENLEDNING
-  NY TRYCKLEDNING DAGVATTEN
-  NY/BEF TRUMMA
-  NYTT SKYDDSRÖR FÖR VATTEN
-  SPILLVATTENLEDNING
-  VILTUTHOPP
-  NY DPS, DAGVATTENPUMPSTATION
-  NY/BEF DNB, DAGVATTEN NEDSTIGNINGSBRUNN
-  NY/BEF DTB, DAGVATTEN TILLSYNSBRUNN
-  NY/BEF DBK, DAGVATTEN KUPOLBRUNN
-  NY/BEF DB, DAGVATTENBRUNN
-  FLÖDESRIKTNING
-  SANDÅKRA TRAKTGRÄNS/ KVARTERS TRAKTGRÄNS
-  1:12 FASTIGHETSBEDECKNING BYGGNADER
-  // ÄGOSLAG, ÅKER
-  \* ÄGOSLAG, BARRSKOG
-  - ÄGOSLAG, LÖVSKOG
-  v ÄGOSLAG, ANG
-  F FORNLÄMNING

**KOORDINATSYSTEM**  
 SYSTEM I PLAN: SWEREF 99 13 30    SYSTEM I HÖJD: RH 2000



|   |  |   |  |                    |  |
|---|--|---|--|--------------------|--|
| BET. REVIDERINGEN AVSER   |  | GODKÄND   |  | DATUM              |  |
| <b>TYP AV PLAN: VÄGPLAN</b>   |  |   |  |                    |  |
| GRANSKNINGSSTATUS / SYFTE   |  |   |  |                    |  |
| <b>HANDLINGSTYP: SAMRÅDSHANDLING</b>  |  |   |  |                    |  |
| DATUM   |  | LEVERANS / ÄNDRINGSPM   |  |                    |  |
| 2022-03-25  |  |   |  |                    |  |
| OBJEKT  |  |   |  |                    |  |
| RV 23   |  |   |  |                    |  |
| DELOMRÅDE / BANDEL  |  |   |  |                    |  |
| TJÖRNARP - SANDÅKRA   |  |   |  |                    |  |
| ANLÄGGNINGDELEN   |  |   |  |                    |  |
| RV 23   |  |   |  |                    |  |
| OBJEKTNUMMER / KM   |  | KONSTRUKTIONNUMMER  |  |                    |  |
| 160882  |  |   |  |                    |  |
| BESTÄLLARE  |  | LEVERANTÖR  |  |                    |  |
|  |  |  |  |                    |  |
| SKAPAD AV   |  | UPPRAGSNUMMER   |  |                    |  |
| MIKAEL KRISTIANSSON   |  | 286767  |  |                    |  |
| GODKÄND AV  |  | ÄVDELNING   |  |                    |  |
| PONTUS TÖRNBLÖM   |  | VÄG   |  |                    |  |
| RITNINGSTYP   |  |   |  |                    |  |
| PLAN  |  |   |  |                    |  |
| TEKNIKOMRÅDE / INNEHÅLL   |  |   |  |                    |  |
| VÄGUTFORMNING OCH TRAFIK  |  |   |  |                    |  |
| BESKRIVNING   |  |   |  |                    |  |
| ILLUSTRATIONSKARTA  |  |   |  |                    |  |
| SKALA   |  | FORMAT  |  | FÖRVALTNINGSNUMMER |  |
| 1:1000  |  | A1  |  |                    |  |
| RITNINGSNUMMER  |  | BLAD  |  | NÄSTA BLAD         |  |
| 101T0221  |  |   |  |                    |  |



c:\vaull\286767\vaullplan\101T0221.dwg 2022-04-11 10:32:11

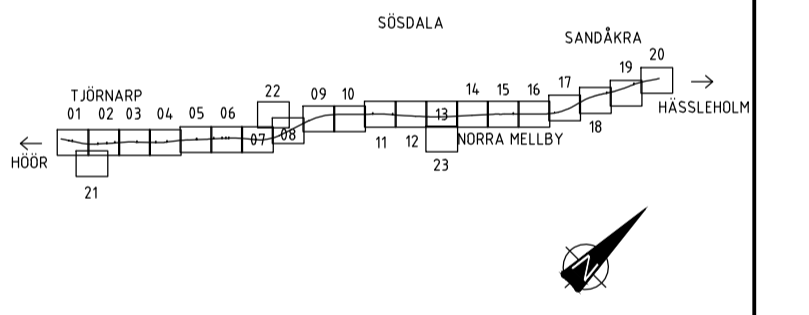


ANPASSNING ANSLUTNING ENSKILD VÄG

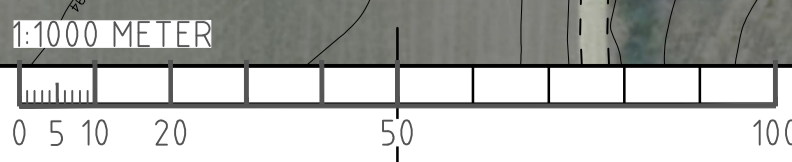
NY ENSKILD VÄG

TECKENFÖRKLARING

- 0/000 NY VÄG ELLER BREDDNING AV BEFINTLIG VÄG, VÄGBANER MED LÄNGDMÄTNING
- 0/000 GC-BANA VÄGBANER MED LÄNGDMÄTNING
- VÄGANSLUTNING TILL BEFINTLIG ALLMÄN VÄG SOM STANGS GENOM SÄRSKILT BESLUT
- ENSKILD VÄG, ANSLUTNING BEHÅLLS
- MINDRE ANSLUTNING
- NY GRUSAD GÅNGBANA
- FÖRESLAGEN NY ENSKILD VÄG/SIDOVÄG
- OMRÅDE FÖR TILLFÄLLIGNYTTJANDERÄTT, FÖR ÄNDAMÅL SE PLANKARTOR
- GRÄNS FÖR VÄGOMRÅDE AVGRÄNSNING MELLAN OLIKA TYPER AV MARKANSPRÅK
- FASTIGHETSGRÄNS
- TRAKTGRÄNS/KVARTERS TRAKTGRÄNS
- KOMMUNGRÄNS
- MITTRÄCKE
- SIDORÄCKE
- STÖDMUR
- BULLERSKYDDSSKÄRM
- FAUNASTÄNGSEL
- NY DRÄNERINGSLEDNING
- NY/BEF DAGVATTENLEDNING
- NY TRYCKLEDNING DAGVATTEN
- NY/BEF TRUMMA
- NYTT SKYDDSRÖR FÖR VATTEN-/ SPILLVATTENLEDNING
- VILTUTHOPP
- NY DPS, DAGVATTENPUMPSTATION
- NY/BEF DNB, DAGVATTEN NEDSTIGNINGSBRUNN
- NY/BEF DTB, DAGVATTEN TILLSYNSBRUNN
- NY/BEF DBK, DAGVATTEN KUPOLBRUNN
- NY/BEF DB, DAGVATTENBRUNN
- FLÖDESRIKTNING
- SANDÅKRA TRAKTGRÄNS/KVARTERS TRAKTGRÄNS
- 1:12 FASTIGHETSBEDECKNING BYGGNADER
- ÄGOSLAG, ÅKER
- ÄGOSLAG, BARRSKOG
- ÄGOSLAG, LÖVSKOG
- ÄGOSLAG, ANG
- FORNÄMNING
- KOORDINATSYSTEM
- SYSTEM I PLAN: SWEREF 99 13 30
- SYSTEM I HÖJD: RH 2000



|                                 |                    |                        |       |
|---------------------------------|--------------------|------------------------|-------|
| BET                             | REVIDERINGEN AVSER | GODKÄND                | DATUM |
| TYP AV PLAN                     |                    |                        |       |
| <b>VÄGPLAN</b>                  |                    |                        |       |
| GRANSKNINGSSTATUS / SYFTE       |                    |                        |       |
| HANDLINGSTYP                    |                    |                        |       |
| <b>SAMRÅDSHANDLING</b>          |                    |                        |       |
| DATUM                           |                    | LEVERANS / ÄNDRINGS-PM |       |
| 2022-03-25                      |                    |                        |       |
| OBJEKT                          |                    |                        |       |
| <b>RV 23</b>                    |                    |                        |       |
| DELOMRÅDE / BANDEL              |                    |                        |       |
| <b>TJÖRNARP - SANDÅKRA</b>      |                    |                        |       |
| ANLÄGGNINGSDEL                  |                    |                        |       |
| <b>RV 23</b>                    |                    |                        |       |
| OBJEKTNUMMER / KM               | KONSTRUKTIONNUMMER |                        |       |
| 160882                          |                    |                        |       |
| BESTÄLLARE                      | LEVERANTÖR         |                        |       |
| <b>TRAFIKVERKET</b>             | <b>TYRÉNS</b>      |                        |       |
| SKAPAD AV                       | UPPDRAGSNUMMER     |                        |       |
| MIKAEL KRISTIANSSON             | 286767             |                        |       |
| GODKÄND AV                      | AVDELNING          |                        |       |
| PONTUS TÖRNBLM                  | VÄG                |                        |       |
| RITNINGSTYP                     |                    |                        |       |
| <b>PLAN</b>                     |                    |                        |       |
| TEKNIKOMRÅDE / INNEHÅLL         |                    |                        |       |
| <b>VÄGUTFORMNING OCH TRAFIK</b> |                    |                        |       |
| BESKRIVNING                     |                    |                        |       |
| <b>ILLUSTRATIONSKARTA</b>       |                    |                        |       |
| SKALA                           | FORMAT             | FÖRVALTNINGSNUMMER     |       |
| 1:1000                          | A1                 |                        |       |
| RITNINGSSKILJNING               | BLAD               | NÄSTA BLAD             | BET   |
| 101T0222                        |                    |                        |       |



KONNEKTIONS LINJE MELLAN RITNING -22 RITNING -07

KONNEKTIONS LINJE MELLAN RITNING -22 RITNING -08

KONNEKTIONS LINJE MELLAN RITNING -08 RITNING -22

8:15

8:15=2

8:17

15:12

15:12=2

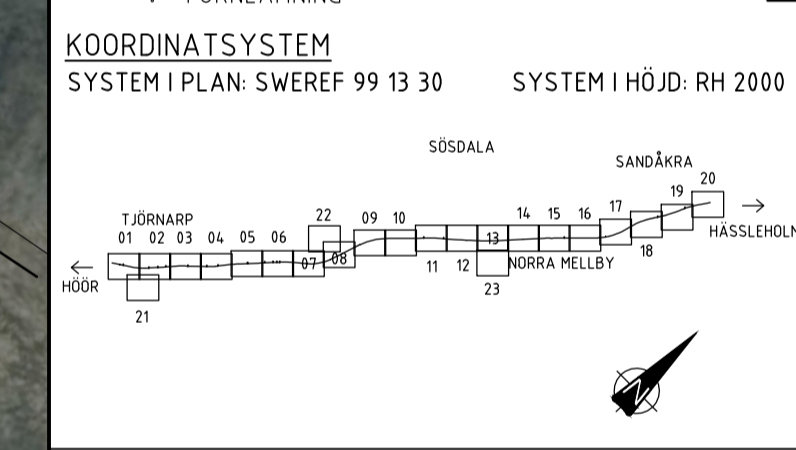
15:16



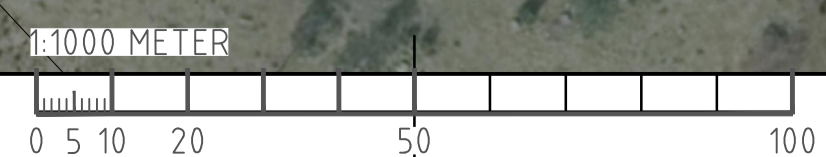


### TECKENFÖRKLARING

|  |  |
|--|--|
|  | NY VÄG ELLER BREDDNING AV BEFINTLIG VÄG, VÄGBANEKANTER MED LÄNGDMÄTNING  |
|  | GC-BANA VÄGBANEKANTER MED LÄNGDMÄTNING                                   |
|  | VÄGANSLUTNING TILL BEFINTLIG ALLMÄN VÄG SOM STANGS GENOM SÄRSKILT BESLUT |
|  | ENSKILD VÄG, ANSLUTNING BEHÅLLS  |
|  | MINDRE ANSLUTNING  |
|  | NY GRUSAD GÅNGBANA   |
|  | FÖRESLAGEN NY ENSKILD VÄG/SIDOVÄG  |
|  | OMRÅDE FÖR TILLFÄLLIGNYTTJANDERÄTT, FÖR ÄNDAMÅL SE PLANKARTOR            |
|  | GRÄNS FÖR VÄGOMRÅDE  |
|  | AVGRÄNSNING MELLAN OLIKA TYPER AV MARKANSPRÅK                            |
|  | FASTIGHETSGRÄNS  |
|  | TRAKTGRÄNS/ KVARTERS TRAKTGRÄNS  |
|  | KOMMUNGRÄNS  |
|  | MITTRÄCKE  |
|  | SIDORÄCKE  |
|  | STÖDMUR  |
|  | BULLERSKYDDSSKÄRM  |
|  | FAUNASTÄNGSEL  |
|  | NY DRÄNERINGSLEDNING   |
|  | NY/BEF DAGVATTENLEDNING  |
|  | NY TRYCKLEDNING DAGVATTEN  |
|  | NY/BEF TRUMMA  |
|  | NYTT SKYDDSRÖR FÖR VATTEN/ SPILLVATTENLEDNING                            |
|  | VILTUTHOPP   |
|  | NY DPS, DAGVATTENPUMPSTATION   |
|  | NY/BEF DNB, DAGVATTEN NEDSTIGNINGSBRUNN                                  |
|  | NY/BEF DTB, DAGVATTEN TILLSYNSBRUNN                                      |
|  | NY/BEF DBK, DAGVATTEN KUPOLBRUNN   |
|  | NY/BEF DB, DAGVATTENBRUNN  |
|  | FLÖDESRIKTNING   |
|  | SANDÅKRA TRAKTGRÄNS/ KVARTERS TRAKTGRÄNS                                 |
|  | 1:12 FASTIGHETSBETECKNING  |
|  | BYGGNADER  |
|  | ÄGOSLAG, ÅKER  |
|  | ÄGOSLAG, BARRSKOG  |
|  | ÄGOSLAG, LÖVSKOG   |
|  | ÄGOSLAG, ANG   |
|  | FORNÄMNING   |



|   |                     |                       |            |
|---|---------------------|-----------------------|------------|
| BET   | REVIDERINGEN AVSER  | GODKÄND               | DATUM      |
| TYP AV PLAN <b>VÄGPLAN</b>                              |                     |                       |            |
| GRANSKNINGSSTATUS / SYFTE                               |                     |                       |            |
| HANDLINGSTYP <b>SAMRÅDSHANDLING</b>                     |                     |                       |            |
| DATUM   | 2022-03-25          | LEVERANS / ÄNDRINGSPM |            |
| OBJEKT <b>RV 23</b>                                     |                     |                       |            |
| DELOMRÅDE / BANDEL <b>TJÖRNARP - SANDÅKRA</b>           |                     |                       |            |
| ANLÄGGNINGSDTEL <b>RV 23</b>                            |                     |                       |            |
| OBJEKTNUMMER / KM                                       | 160882              | KONSTRUKTIONSNUMMER   |            |
| BESTÄLLARE  | TRAFIKVERKET        | LEVERANTÖR            | TYRÉNS     |
| SKAPAD AV   | MIKAEL KRISTIANSSON | UPPRAGSNUMMER         | 286767     |
| GODKÄND AV  | PONTUS TÖRNBLÖM     | AVDELNING             | VÄG        |
| RITNINGSTYP <b>PLAN</b>                                 |                     |                       |            |
| TEKNIKOMRÅDE / INNEHÅLL <b>VÄGUTFORMNING OCH TRAFIK</b> |                     |                       |            |
| BESKRIVNING <b>ILLUSTRATIONSKARTA</b>                   |                     |                       |            |
| SKALA   | 1:1000              | FORMAT                | A1         |
| RITNINGSNUMMER  | 101T0223            | FÖRVALTNINGSNUMMER    |            |
|   |                     | BLAD                  | NÄSTA BLAD |
|   |                     | BET                   |            |



c:\vaull\286767\vaullplan\101T0223.dwg