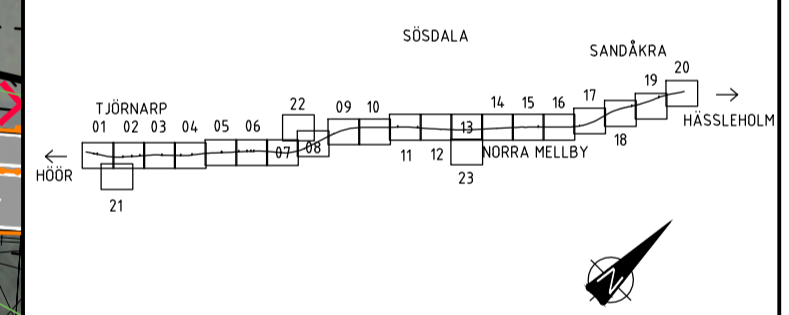




TECKENFÖRKLARING

- 0/000 NY VÄG ELLER BREDDNING AV BEFINTLIG VÄG, VÄGBANEKANTER MED LÄNGDMÄTNING
- 0/2000 GC-BANA VÄGBANEKANTER MED LÄNGDMÄTNING
- VÄGANSLUTNING TILL BEFINTLIG ALLMAN VÄG SOM STANGS GENOM SÄRSKILT BESLUT
- ENSKILD VÄG, ANSLUTNING BEHÅLLS
- MINDRE ANSLUTNING
- NY GRUSAD GÅNGBANA
- FÖRESLAGEN NY ENSKILD VÄG/SIDOVÄG
- OMRÅDE FÖR TILLFÄLLIGNYTTJANDERÄTT, FÖR ÄNDAMÅL SE PLANKARTOR
- GRÄNS FÖR VÄGOMRÅDE
- AVGRÄNSNING MELLAN OLIKA TYPER AV MARKANSPRÅK
- FASTIGHETSGRÄNS
- TRAKTGRÄNS/ KVARTERS TRAKTGRÄNS
- KOMMUNGRÄNS
- MITTRÄCKE
- SIDORÄCKE
- STÖDMUR
- BULLERSKYDDSSKÄRM
- FAUNASTÄNGSEL
- NY DRÄNERINGSLEDNING
- NY/BEF DAGVATTENLEDNING
- NY TRYCKLEDNING DAGVATTEN
- NY/BEF TRUMMA
- NYTT SKYDDSDÖRR FÖR VATTEN
- SPILLVATTENLEDNING
- VILTUTHOPP
- NY DPS, DAGVATTENPUMPSTATION
- NY/BEF DNB, DAGVATTEN NEDSTIGNINGSBRUNN
- NY/BEF DTB, DAGVATTEN TILLSYNSBRUNN
- NY/BEF DBK, DAGVATTEN KUPOLBRUNN
- NY/BEF DB, DAGVATTENBRUNN
- FLÖDESRIKTNING
- SANDÅKRA TRAKTGRÄNS/ KVARTERS TRAKTGRÄNS
- 1:12 FASTIGHETSBETECKNING BYGGNADER
- ÄGOSLAG, ÅKER
- ÄGOSLAG, LÖVSKOG
- FORNÄLÄMNING
- ÄGOSLAG, BARRSKOG
- ÄGOSLAG, ANG

COORDINATSYSTEM
SYSTEM I PLAN: SWEREF 99 13 30 SYSTEM I HÖJD: RH 2000



NY FASTIGHETSANSLUTNING

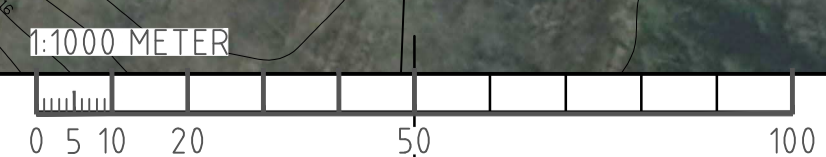
NY BULLERSKYDDSSKÄRM

NY FASTIGHETSANSLUTNING

NY BRO ÖVER VÄG 23
FÖR BÅDE GÅNG- OCH
CYKEL SAMT BIL

GRIND

BET	REVIDERINGEN AVSER	GODKÄND	DATUM
VÄGPLAN			
GRANSKNINGSSTATUS / SYFTE			
SAMRÅDSHANDLING			
HANDLINGSTYP		DATUM	
2022-03-25		LEVERANS / ÄNDRINGSPM	
OBJEKT			
RV 23			
DELOMRÅDE / BANDEL			
TJÖRNARP - SANDÅKRA			
ANLÄGGNINGSDIAGRAM			
RV 23			
OBJEKTNUMMER / KM	KONSTRUKTIONNUMMER		
160882			
BESTÄLLARE	LEVERANTÖR		
TRAFIKVERKET	TYRÉNS		
SKAPAD AV	UPPRAGSNUMMER		
MIKAEL KRISTIANSSON	286767		
GODKÄND AV	AVDELNING		
PONTUS TÖRNBLÖM	VÄG		
RITNINGSTYP			
PLAN			
TEKNIKOMRÅDE / INNEHÅLL			
VÄGUTFORMNING OCH TRAFIK			
BESKRIVNING			
ILLUSTRATIONSKARTA			
0/000 - 0/600			
SKALA	FORMAT	FÖRVALTNINGSNUMMER	
1:1000	A1		
RITNINGSSKILJNING	BLAD	NÄSTA BLAD	BET
101T0201			



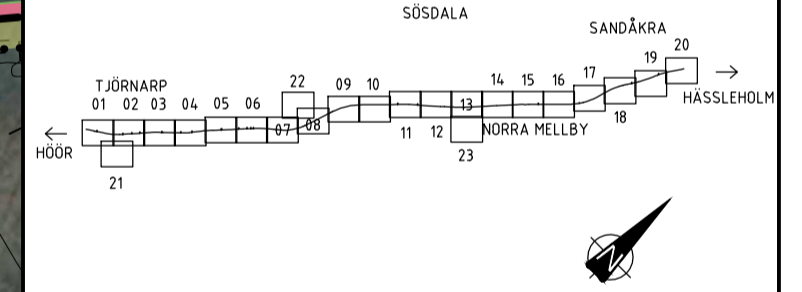
c:\vaull\286767\vaullplan\tyrdef\101T0201.dwg



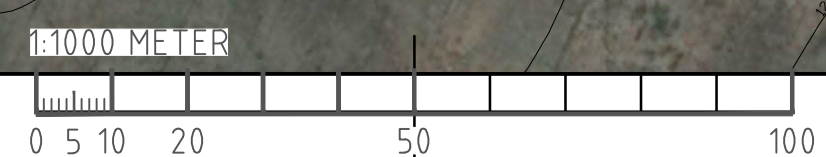
TECKENFÖRKLARING

- 0/000 NY VÄG ELLER BREDDNING AV BEFINTLIG VÄG, VÄGBANEKANTER MED LÄNGDMÄTNING
- 0/000 GC-BANA VÄGBANEKANTER MED LÄNGDMÄTNING
- ✕ VÄGANSLUTNING TILL BEFINTLIG ALLMÄN VÄG SOM STANGS GENOM SÄRSKILT BESLUT
- ENSKILD VÄG, ANSLUTNING BEHÅLLS
- MINDRE ANSLUTNING
- NY GRUSAD GÅNGBANA
- FÖRESLAGEN NY ENSKILD VÄG/SIDOVÄG
- OMRÅDE FÖR TILLFÄLLIGNYTTJANDERÄTT, FÖR ÄNDAMÅL SE PLANKARTOR
- GRÄNS FÖR VÄGOMRÅDE
- AVGRÄNSNING MELLAN OLIKA TYPER AV MARKANSPRÅK
- FASTIGHETSGRÄNS
- TRAKTGRÄNS/ KVARTERSTRAKTGRÄNS
- KOMMUNGRÄNS
- MITTRÄCKE
- SIDORÄCKE
- STÖDMUR
- BULLERSKYDDSSKÄRM
- FAUNASTÄNGSEL
- NY DRÄNERINGSLEDNING
- NY/BEF DAGVATTENLEDNING
- NY TRYCKLEDNING DAGVATTEN
- NY/BEF TRUMMA
- NYTT SKYDDSRÖR FÖR VATTEN
- SPILLVATTENLEDNING
- VILTUTHOPP
- NY DPS, DAGVATTENPUMPSTATION
- NY/BEF DNB, DAGVATTEN NEDSTIGNINGSBRUNN
- NY/BEF DTB, DAGVATTEN TILLSYNSBRUNN
- NY/BEF DBK, DAGVATTEN KUPOLBRUNN
- NY/BEF DB, DAGVATTENBRUNN
- FLÖDESRIKTNING
- SANDÅKRA TRAKTGRÄNS/ KVARTERSTRAKTGRÄNS
- 1:12 FASTIGHETSBEDECKNING BYGGNADER
- // ÄGOSLAG, ÅKER
- ÄGOSLAG, LÖVSKOG
- FORNLÄMNING
- ÄGOSLAG, BARRSKOG
- ÄGOSLAG, ANG

COORDINATSYSTEM
SYSTEM I PLAN: SWEREF 99 13 30 SYSTEM I HÖJD: RH 2000



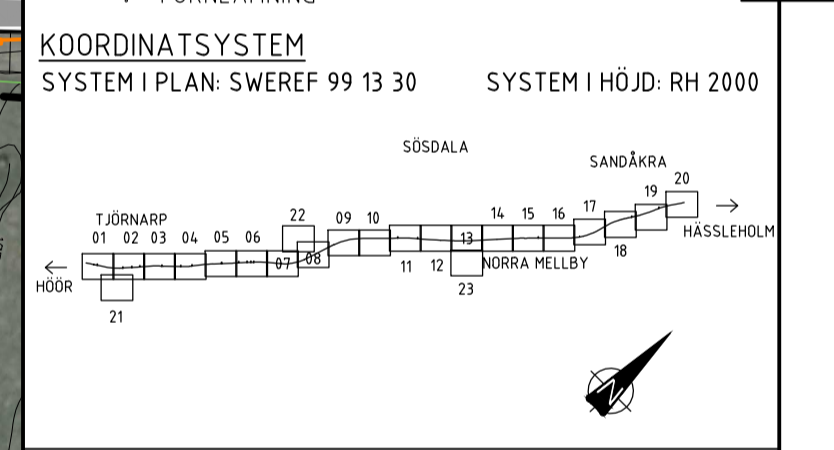
BET	REVIDERINGEN AVSER	GODKÄND	DATUM
VÄGPLAN			
GRANSKNINGSSTATUS / SYFTE			
SAMRÅDSHANDLING			
DATUM		LEVERANS / ÄNDRINGS-PM	
2022-03-25			
OBJEKT			
RV 23			
DELOMRÅDE / BANDEL			
TJÖRNARP - SANDÅKRA			
ANLÄGGNINGSDTEL			
RV 23			
OBJEKTNUMMER / KM	KONSTRUKTIONNUMMER		
160882			
BESTÄLLARE	LEVERANTÖR		
TRAFIKVERKET	TYRÉNS		
SKAPAD AV	UPPRAGSNUMMER		
MIKAEL KRISTIANSSON	286767		
GODKÄND AV	AVDELNING		
PONTUS TÖRNBLM	VÄG		
RITNINGSTYP			
PLAN			
TEKNIKOMRÅDE / INNEHÅLL			
VÄGUTFORMNING OCH TRAFIK			
BESKRIVNING			
ILLUSTRATIONSKARTA			
0/600 - 1/262			
SKALA	FORMAT	FÖRVALTNINGSNUMMER	
1:1000	A1		
RITNINGSNUMMER	BLAD	NÄSTA BLAD	BET
101T0202			



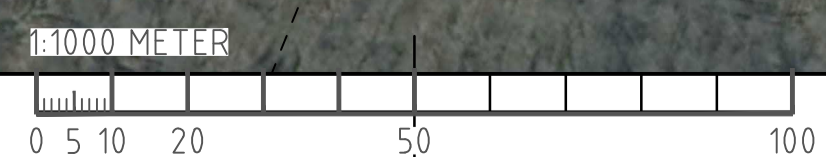
c:\vaull\286767\vegplan\1\101T0202.dwg 2022-04-12 12:35:44



- ### TECKENFÖRKLARING
- NY VÄG ELLER BREDDNING AV BEFINTLIG VÄG, VÄGBANEKANTER MED LÅNGDMÄTNING
 - GC-BANA, VÄGBANEKANTER MED LÅNGDMÄTNING
 - VÄGANSLUTNING TILL BEFINTLIG ALLMAN VÄG SOM STANGS GENOM SÄRSKILT BESLUT
 - ENSKILD VÄG, ANSLUTNING BEHÅLLS
 - MINDRE ANSLUTNING
 - NY GRUSAD GÅNGBANA
 - FÖRESLAGEN NY ENSKILD VÄG/SIDOVÄG
 - OMRÅDE FÖR TILFÄLLIGNYTTJANDERÄTT, FÖR ÄNDAMÅL SE PLANKARTOR
 - GRÄNS FÖR VÄGOMRÅDE
 - AVGRÄNSNING MELLAN OLIKA TYPER AV MARKANSPRÅK
 - FASTIGHETSGRÄNS
 - TRAKTGRÄNS/KVARTERS TRAKTGRÄNS
 - KOMMUNGRÄNS
 - MITTRÄCKE
 - SIDORÄCKE
 - STÖDMUR
 - BULLERSKYDDSSKÄRM
 - FAUNASTÄNGSEL
 - NY DRÄNERINGSLEDNING
 - NY/BEF DAGVATTENLEDNING
 - NY TRYCKLEDNING DAGVATTEN
 - NY/BEF TRUMMA
 - NYTT SKYDDSRÖR FÖR VATTEN-/SPILLVATTENLEDNING
 - VILTUTHOPP
 - NY DPS, DAGVATTENPUMPSTATION
 - NY/BEF DNB, DAGVATTEN NEDSTIGNINGSBRUNN
 - NY/BEF DTB, DAGVATTEN TILLSYNSBRUNN
 - NY/BEF DBK, DAGVATTEN KUPOLBRUNN
 - NY/BEF DB, DAGVATTENBRUNN
 - FLÖDESRIKTNING
 - SANDÅKRA
 - TRAKTGRÄNS/KVARTERS TRAKTGRÄNS
 - 1:12 FASTIGHETSBETECKNING
 - BYGGNADER
 - // ÅGOSLAG, ÅKER
 - ✖ ÅGOSLAG, BARRSKOG
 - * ÅGOSLAG, LÖVSKOG
 - v ÅGOSLAG, ANG
 - f FORNLÄMNING



BET	REVIDERINGEN AVSER	GODKÄND	DATUM
VÄGPLAN			
GRANSKNINGSSTATUS / SYFTE			
SAMRÅDSHANDLING			
DATUM		LEVERANS / ANDRINGS-PM	
2022-03-25			
OBJEKT			
RV 23			
DELOMRÅDE / BANDEL			
TJÖRNARP - SANDÅKRA			
ANLÄGGNINGSDDEL			
RV 23			
OBJEKTNUMMER / KM	KONSTRUKTIONSNUMMER		
160882			
BESTÄLLARE	LEVERANTÖR		
SKAPAD AV	UPPDRAGSNUMMER		
MIKAEL KRISTIANSSON	286767		
GODKÄND AV	AVDELNING		
PONTUS TÖRNBLM	VÄG		
RITNINGSTYP			
PLAN			
TEKNIKOMRÅDE / INNEHÅLL			
VÄGUTFORMNING OCH TRAFIK			
BESKRIVNING			
ILLUSTRATIONSKARTA			
1/262 - 1/924			
SKALA	FORMAT	FÖRVALTNINGSNUMMER	
1:1000	A1		
RITNINGSNUMMER	BLAD	NÄSTA BLAD	BET
101T0203			



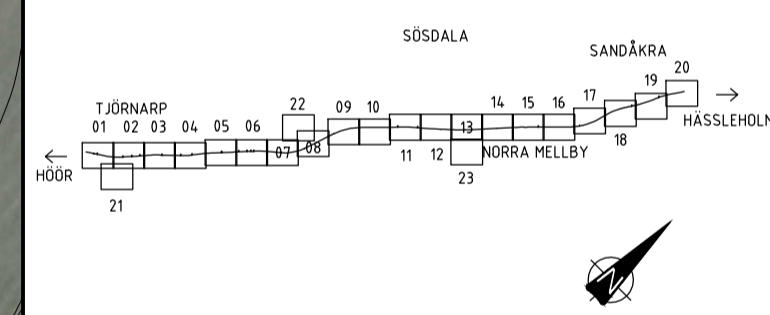
c:\vaull\286767\vaullplan\101T0203.dwg



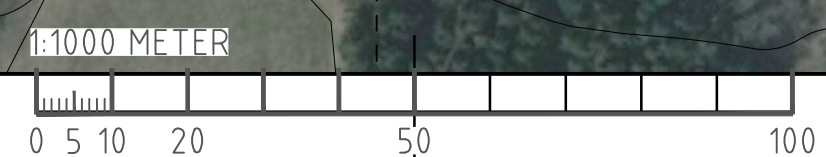
TECKENFÖRKLARING

- NY VÄG ELLER BREDDNING AV BEFINTLIG VÄG, VÄGBANEKANTER MED LÄNGDMÄTNING
- GC-BANA, VÄGBANEKANTER MED LÄNGDMÄTNING
- VÄGANSLUTNING TILL BEFINTLIG ALLMAN VÄG SOM STANGS GENOM SÄRSKILT BESLUT
- ENSKILD VÄG, ANSLUTNING BEHÅLLS
- MINDRE ANSLUTNING
- NY GRUSAD GÅNGBANA
- FÖRESLAGEN NY ENSKILD VÄG/SIDOVÄG
- OMRÅDE FÖR TILFÄLLIGNYTTJANDERÄTT, FÖR ÄNDAMÅL SE PLANKARTOR
- GRÄNS FÖR VÄGOMRÅDE AVGRÄNSNING MELLAN OLIKA TYPER AV MARKANSPRÅK
- FASTIGHETSGRÄNS
- TRAKTGRÄNS/ KVARTERS TRAKTGRÄNS
- KOMMUNGRÄNS
- MITTRÄCKE
- SIDORÄCKE
- STÖDMUR
- BULLERSKYDDSSKÄRM
- FAUNASTÄNGSEL
- NY DRÄNERINGSLEDNING
- NY/BEF DAGVATTENLEDNING
- NY TRYCKLEDNING DAGVATTEN
- NY/BEF TRUMMA
- NYTT SKYDDSRÖR FÖR VATTEN
- SPILLVATTENLEDNING
- VILTUTHOPP
- NY DPS, DAGVATTENPUMPSTATION
- NY/BEF DNB, DAGVATTEN NEDSTIGNINGSBRUNN
- NY/BEF DTB, DAGVATTEN TILLSYNSBRUNN
- NY/BEF DBK, DAGVATTEN KUPOLBRUNN
- NY/BEF DB, DAGVATTENBRUNN
- FLÖDESRIKTNING
- SANDÅKRA
- FASTIGHETSBETECKNING
- BYGGNADER
- ÅGOSLAG, ÅKER
- ÅGOSLAG, BARRSKOG
- ÅGOSLAG, LÖVSKOG
- ÅGOSLAG, ÅNG
- FORNLÄMNING

1:12
 SYSTEM I PLAN: SWEREF 99 13 30
 SYSTEM I HÖJD: RH 2000



BET. REVIDERINGEN AVSER		GODKÄND		DATUM	
VÄGPLAN					
GRANSKNINGSSTATUS / SYFTE					
HANDLINGSTYP					
SAMRÅDSHANDLING					
DATUM				LEVERANS / ÄNDRINGS-PM	
2022-03-25					
OBJEKT					
RV 23					
DELOMRÅDE / BANDEL					
TJÖRNARP - SANDÅKRA					
ANLÄGGNINGSD. / RÖR					
RV 23					
OBJEKTNUMMER / KM			KONSTRUKTIONNUMMER		
160882					
BESTÄLLARE			LEVERANTÖR		
SKAPAD AV			UPPDRAGSNUMMER		
MIKAEL KRISTIANSSON			286767		
GODKÄND AV			AVDELNING		
PONTUS TÖRNBLM			VÄG		
RITNINGSTYP					
PLAN					
TEKNIKOMRÅDE / INNEHÅLL					
VÄGUTFORMNING OCH TRAFIK					
BESKRIVNING					
ILLUSTRATIONSKARTA					
1/924 - 2/588					
SKALA		FORMAT		FÖRVALTNINGSNUMMER	
1:1000		A1			
RITNINGSNUMMER		BLAD		NÄSTA BLAD	
101T0204				BET	



c:\vaull\286767\vaullplan\101T0204.dwg 2022-04-11 20:20:43