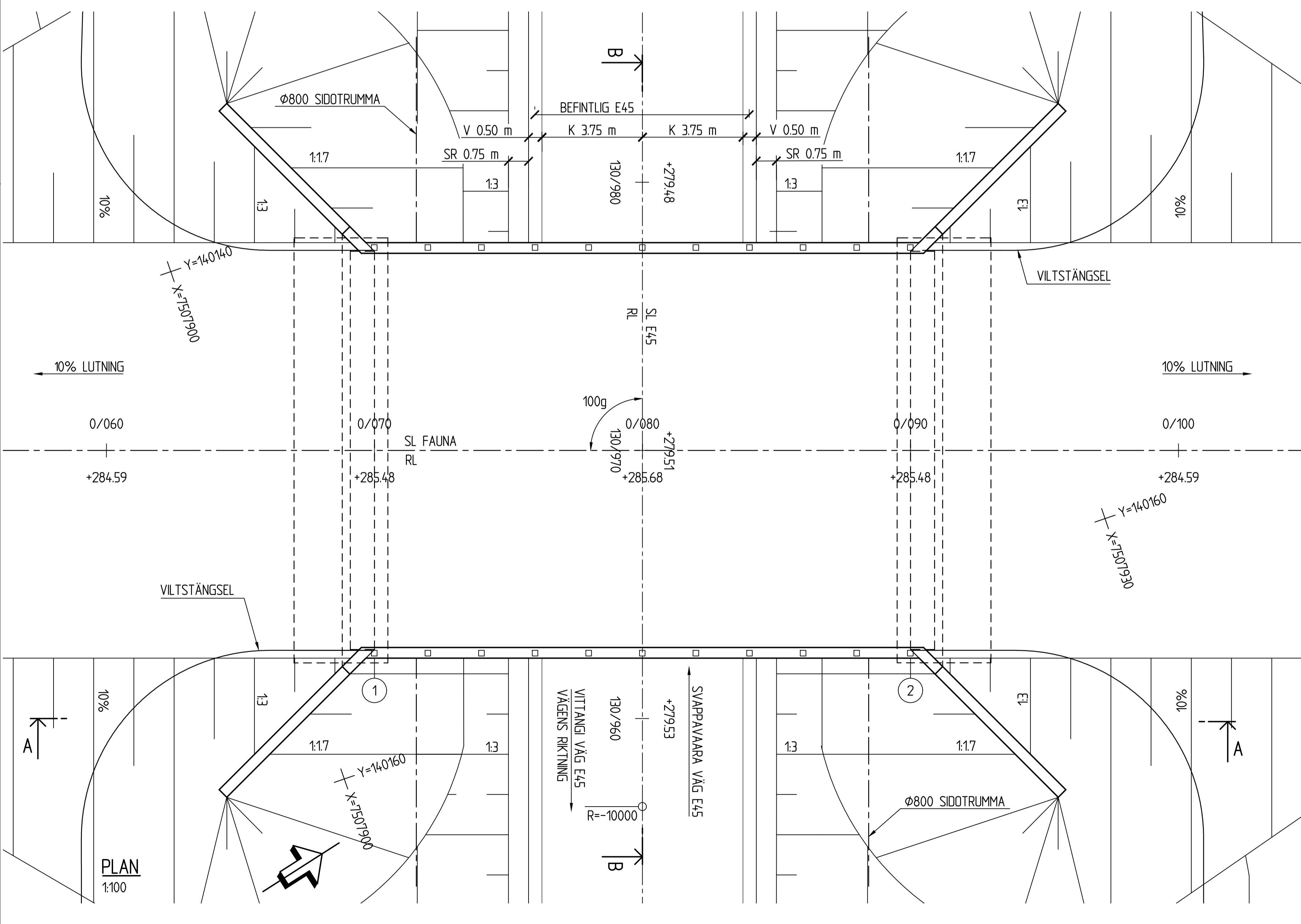


VY A-A  
1:100  
\*GRÄNS FÖR FORDONSINTRÄNGNING ENL. VGU 2022

SEKTION B-B  
1:100



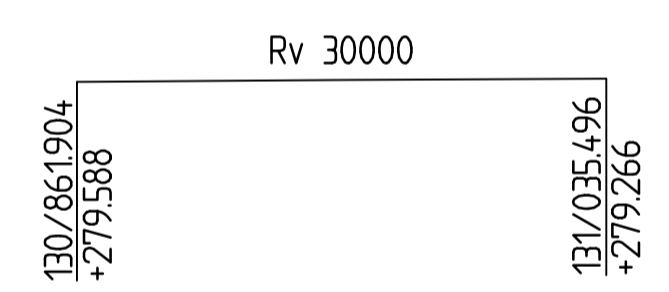
PLAN  
1:100

**ALLMÄNNA ANVISNINGAR**  
BRON SKA UTFORMAS OCH DIMENSIONERAS ENLIGT TRVNFRA-00227

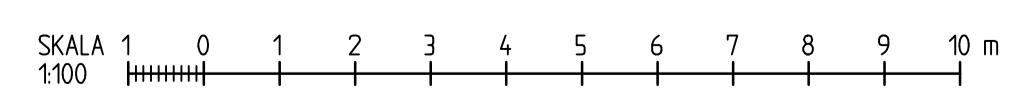
**UTSÄTTNINGSDATA**  
FIXPUNKT: ENL. SENARE BESKED.  
KOORDINATSYSTEM I PLAN: SWEREF 99 21 45  
HÖJDSYSTEM: RH 70

SEKTION	X	Y	ANM.
130/928.672	750790.127	140190.958	R -10000
130/956.396	750790.193	140164.575	
131/111.182	750796.192	140018.425	RL

**PLANDATA VÄG E45**



**PROFILDATA VÄG E45**



TYP AV PLAN		<b>VÄGPLAN</b>	
GRANSKNINGSSTATUS / SYFTE			
HANDLINGSTYP <b>GRANSKNINGSHANDLING</b>			
DATUM 2024-09-23		LEVERANS / ÄNDRINGS-PM	
OBJEKT <b>PROJEKT MALMTRANSPORTER KAUNISVAARA-SVAPPAVAARA</b>			
DELOMRÅDE / BANDEL <b>VÄG E45</b>			
ANLÄGGNINGSDDEL <b>FAUNABRO ÖST</b>			
OBJEKTNUMMER / KM 153080	KONSTRUKTIONNUMMER 100-59150-1		
BESTÄLLARE <b>TRAFIKVERKET</b>	LEVERANTÖR <b>SWECO</b>		
SKAPAD AV <b>JOHAN PERSSON</b>	UPPRAGSNUMMER 30005684		
GODKÄND AV <b>ELIN NILSSON</b>	AVDELNING CIVIL		
RITNINGSTYP <b>FÖRSLAGSSKISS</b>			
TEKNIKOMRÅDE / INNEHÅLL <b>BRO</b>			
BESKRIVNING <b>BRO ÖVER VÄG (FAUNABRO) 5,3 KM SV VITTANGI</b>			
SKALA 1:100	FORMAT A1	FÖRVALTNINGSNUMMER	
RITNINGSDATUM 3 43 K 20 01	BLAD	NÄSTA BLAD	BET