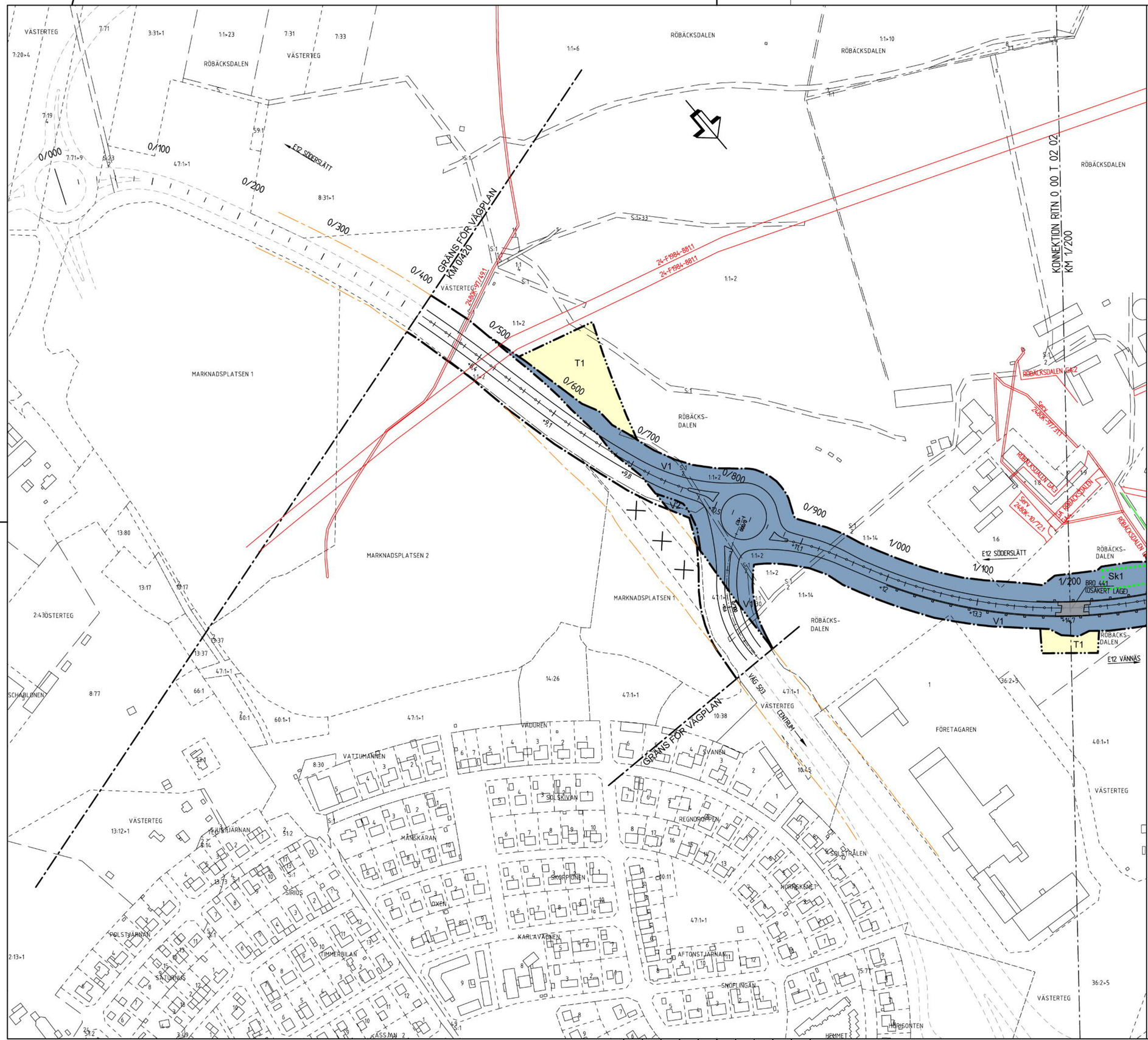

TECKENFÖRKLARING

MARKANSPRÅK

- GRÄNS FÖR VÄGOMRÅDE
- AVGRÄNSNING MELLAN OLIKA TYPER AV MARKANSPRÅK
- V — NYTT VÄGOMRÅDE MED VÄGRÄTT
- T — TILLFÄLLIG NYTTJANDERÄTT

V1 - NYTT VÄGOMRÅDE MED VÄGRÄTT
V2 - NYTT VÄGOMRÅDE INOM DETALJPLAN DÄR KOMMUN ÄR HUVUDMAN FÖR ALLMÄNNA PLATSER
T1 - TILLFÄLLIG NYTTJANDERÄTT FÖR ETABLERING. GÄLLER UNDER BYGGTIDEN. DOCK LÄNGST TILL OCH MED 3 MÅNADER EFTER GODKÄND SLUTBESIKTNING.

VERKSAMHETER/ÅTGÄRDER SOM UNDANTAS FRÅN FÖRBUD ENLIGT MILJÖBALKEN

UNDANTAGEN GÄLLER HELA PLANEN

- FÖRBUDEN SOM AVSER VERKSAMHET ELLER ÅTGÄRD INOM GENERELLT BIOTOPSKYDDSOMRÅDE (7:11 2ST. MB) GÄLLER INTE BYGGANDE AV ALLMÄN VÄG
- FÖRBUDEN MOT ÅTGÄRDER INOM STRANDSKYDDSOMRÅDE (7:15 MB) GÄLLER INTE BYGGANDE AV ALLMÄN VÄG
- SKYLDIGHET ATT GÖRA ANMÄLAN FÖR SAMRÅD ENLIGT 12:6 MB GÄLLER INTE FÖR DE VERKSAMHETER OCH ÅTGÄRDER SOM BEHÖVS FÖR ATT BYGGA VÄGEN OCH SOM FASTSTÄLLS OCH INGÅR I VÄGOMRÅDE FÖR ALLMÄN VÄG ELLER OMRÅDE FÖR TILLFÄLLIG NYTTJANDERÄTT

SKYDDSÅTGÄRDER OCH FÖRSIKTIGHETSMÅTT

- MARKERING ELLER AVGRÄNSING AV SKYDDSÅTGÄRDER OCH FÖRSIKTIGHETSMÅTT

Sk1 - BULLERVALL, 2.5-4.5M ÖVER VÄG.

SÄRSKILDA BESLUT SOM TAS I SAMBAND MED FASTSTÄLLELSE

- INDRAGNING AV VÄG FRÅN ALLMÄNT UNDERHÅLL

ÖVRIGA BETECKNINGAR PÅ PLANKARTAN

- 0/100 — NY VÄG, VÄGBANEKANTER MED
- +00.0 — LÄNGDMÄTNING OCH HÖJDSÄTTNING
- BEFINTLIGT VÄGOMRÅDE
- MITTRÄCKE
- SIDORÄCKE
- BIOTOPSSKYDDADE ALLEER

KOORDINATSYSTEM

SYSTEM I PLAN: SWEREF 99 20 15
SYSTEM I HÖJD: RH 2000

SKALA 1:2000 — 0 20 40 60 80 100 200 m

TYP AV PLAN	VÄGPLAN
GRANSKNINGSSTATUS / SYFTE	FÖR FASTSTÄLLELSE
HANDLINGSTYP	FASTSTÄLLELSEHANDLING
DATUM: 2016-04-25	LEVERANS / ÄNDRINGS-PM
OBJEKT	E12 RÖBÄCK-NORRA LÄNKEN
DELOMRÅDE / BANDEL	GEMENSAMT
ANLÄGGNINGSDEL	GEMENSAMT
OBJEKTNUMMER / KM: 135178	KONSTRUKTIONSNUMMER
BESTÄLLARE	TRAFIKVERKET
LEVERANTÖR	SWECO
SKAPAD AV	ANNIKA ÖHMAN
UPPDRAGSNUMMER	2474496
GODKÄND AV	GUNILLA BJÖRKLUND
AVDELNING	CIVIL
RITNINGSTYP	PLANKARTA
TEKNIKOMRÅDE / INNEHÅLL	VÄGUTFORMNING OCH TRAFIK
BESKRIVNING	KM 0/420 - 1/200
SKALA	1:2000
FORMAT	A1
FÖRVALTNINGSNUMMER	
RITNINGSNUMMER	0 00 T 02 01
BLAD	
NÄSTA BLAD	
BET	

Ritmall: W:\2473\2474496\0000\5_GJ\01\PI\0.1\Ritbef\0001020101.dwg Skapat av: Ohman Annika 2016-04-19 15:37

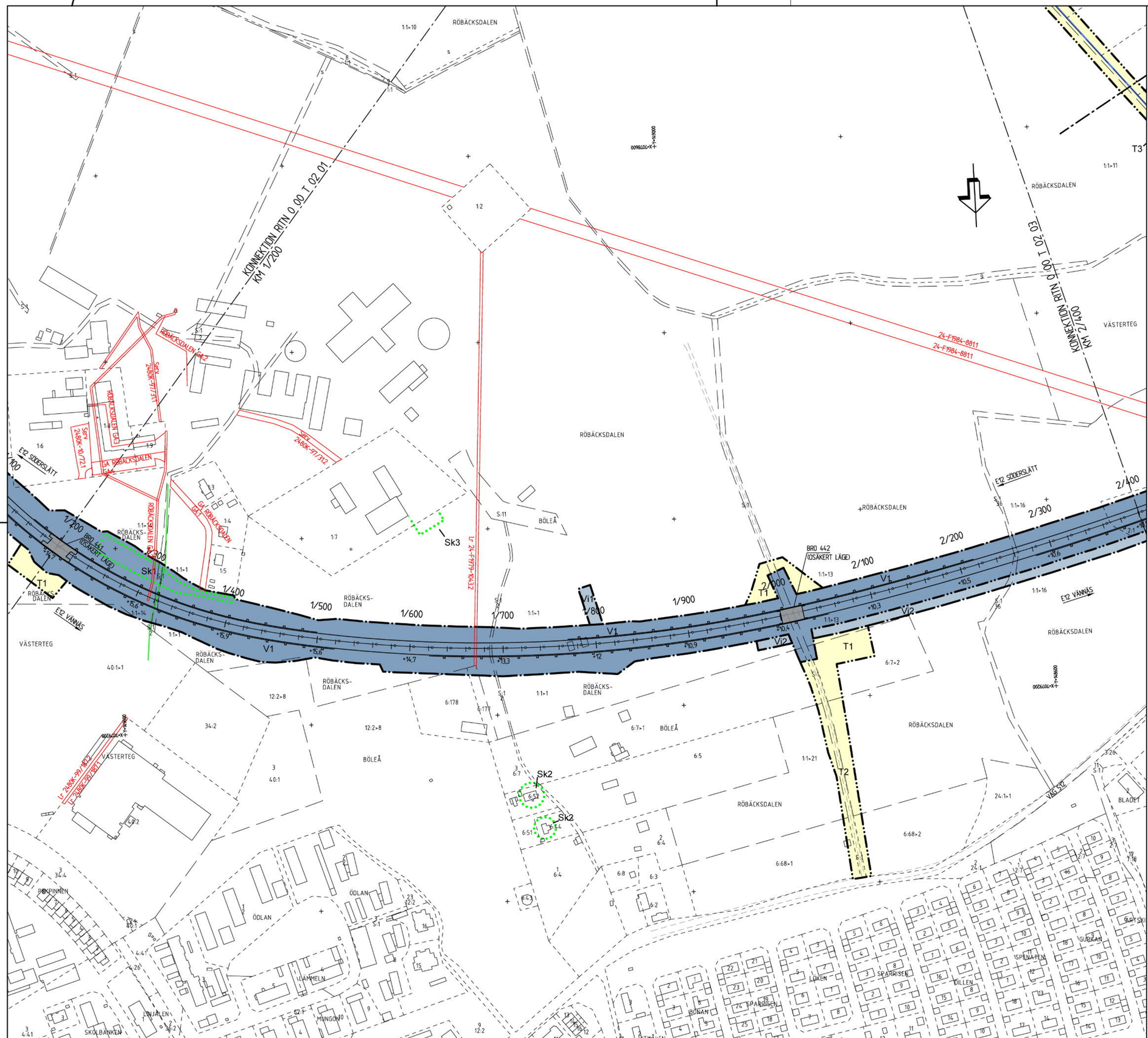

TECKENFÖRKLARING

MARKANSPRÅK

- GRÄNS FÖR VÄGOMRÅDE
- AVGRÄNSNING MELLAN OLIKA TYPER AV MARKANSPRÅK
- V — NYTT VÄGOMRÅDE MED VÄGRÄTT
- Vi — NYTT VÄGOMRÅDE MED INSKRÄNKT VÄGRÄTT
- T — TILLFÄLLIG NYTTJANDERÄTT

V1 - NYTT VÄGOMRÅDE MED VÄGRÄTT

Vi1 - VÄGOMRÅDE MED INSKRÄNKT VÄGRÄTT FÖR RENSNING AV DIKE
Vi2 - VÄGOMRÅDE MED INSKRÄNKT VÄGRÄTT FÖR DAGVATTENLEDNING

T1 - TILLFÄLLIG NYTTJANDERÄTT FÖR ETABLERING. GÄLLER UNDER BYGGTIDEN. DOCK LÄNGST TILL OCH MED 3 MÅNADER EFTER GODKÄND SLUTBESIKTNING.
T2 - TILLFÄLLIG NYTTJANDERÄTT FÖR BYGGVÄG. GÄLLER UNDER BYGGTIDEN. DOCK LÄNGST TILL OCH MED 3 MÅNADER EFTER GODKÄND SLUTBESIKTNING.
T3 - TILLFÄLLIG NYTTJANDERÄTT FÖR RENSNING AV DIKE. GÄLLER UNDER BYGGTIDEN. DOCK LÄNGST TILL OCH MED 3 MÅNADER EFTER GODKÄND SLUTBESIKTNING.

VERKSAMHETER/ÅTGÄRDER SOM UNDANTAS FRÅN FÖRBUD ENLIGT MILJÖBALKEN

UNDANTAGEN GÄLLER HELA PLANEN
- FÖRBUDEN SOM AVSER VERKSAMHET ELLER ÅTGÄRD INOM GENERELLT BIOTOPSKYDDSOMRÅDE (7:11 2ST. MB) GÄLLER INTE BYGGANDE AV ALLMÄN VÄG
- FÖRBUDEN MOT ÅTGÄRDER INOM STRANDSKYDDSOMRÅDE (7:15 MB) GÄLLER INTE BYGGANDE AV ALLMÄN VÄG
- SKYLDIGHET ATT GÖRA ANMÄLAN FÖR SAMRÅD ENLIGT 12:6 MB GÄLLER INTE FÖR DE VERKSAMHETER OCH ÅTGÄRDER SOM BEHÖVS FÖR ATT BYGGA VÄGEN OCH SOM FASTSTÄLLS OCH INGÅR I VÄGOMRÅDE FÖR ALLMÄN VÄG ELLER OMRÅDE FÖR TILLFÄLLIG NYTTJANDERÄTT

SKYDDSÅTGÄRDER OCH FÖRSIKTIGHETSMÅTT

- MARKERING ELLER AVGRÄNSING AV SKYDDSÅTGÄRDER OCH FÖRSIKTIGHETSMÅTT

Sk1 - BULLERVALL, 2.5-4.5M ÖVER VÄG.
Sk2 - ERBJUDANDE OM BULLERSKYDDSÅTGÄRDER UTANFÖR VÄGOMRÅDE I FORM AV FASAD/FÖNSTERÅTGÄRDER OCH/ELLER LOKALT SKYDD VID UTEPLATS
Sk3 - ERBJUDANDE OM LOKAL SKÄRM, 6M ÖVAN MARK

SÄRSKILDA BESLUT SOM TAS I SAMBAND MED FASTSTÄLLELSE

- INDRAGNING AV VÄG FRÅN ALLMÄNT UNDERHÅLL

ÖVRIGA BETECKNINGAR PÅ PLANKARTAN

- 0/100 +00.0 — NY VÄG, VÄGBANEKANTER MED LÄNGDMÄTNING OCH HÖJDSÄTTNING
- MITTRÄCKE
- SIDORÄCKE
- BIOTOPSSKYDDADE ALLÉER
- BIOTOPSSKYDDADE DIKEN

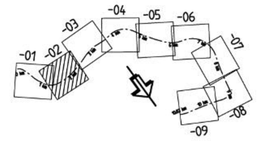

KOORDINATSYSTEM

SYSTEM I PLAN: SWEREF 99 20 15
SYSTEM I HÖJD: RH 2000

SKALA 1:2000 — 0 20 40 60 80 100 200 m

TYP AV PLAN	VÄGPLAN
GRANSKNINGSSTATUS / SYFTE	FÖR FASTSTÄLLELSE
HANDLINGSTYP	FASTSTÄLLELSEHANDLING
DATUM	2016-04-25
LEVERANS / ÄNDRINGS-PM	
OBJEKT	E12 RÖBÄCK-NORRA LÄNKEN
DELOMRÅDE / BANDEL	GEMENSAMT
ANLÄGGNINGSDEL	GEMENSAMT
OBJEKTNUMMER / KM	135178
KONSTRUKTIONSNUMMER	
BESTÄLLARE	TRAFIKVERKET
LEVERANTÖR	SWECO
SKAPAD AV	ANNIKA ÖHMAN
UPPDRAGSNUMMER	2474496
GODKÄND AV	GUNILLA BJÖRKLUND
AVDELNING	CIVIL
RITNINGSTYP	PLANKARTA
TEKNIKOMRÅDE / INNEHÅLL	VÄGUTFORMNING OCH TRAFIK
BESKRIVNING	KM 1/200 - 2/400
SKALA	1:2000
FORMAT	A1
FÖRVALTNINGSNUMMER	
RITNINGSNUMMER	0 00 T 02 02
BLAD	
NÄSTA BLAD	
BET	

Ritning: M:\247374\2474496\0001\5_CAD\1_P\01\1 Ritlista\0001\0202.dwg Skapat av: Ohman Annika 2016-04-19 15:38

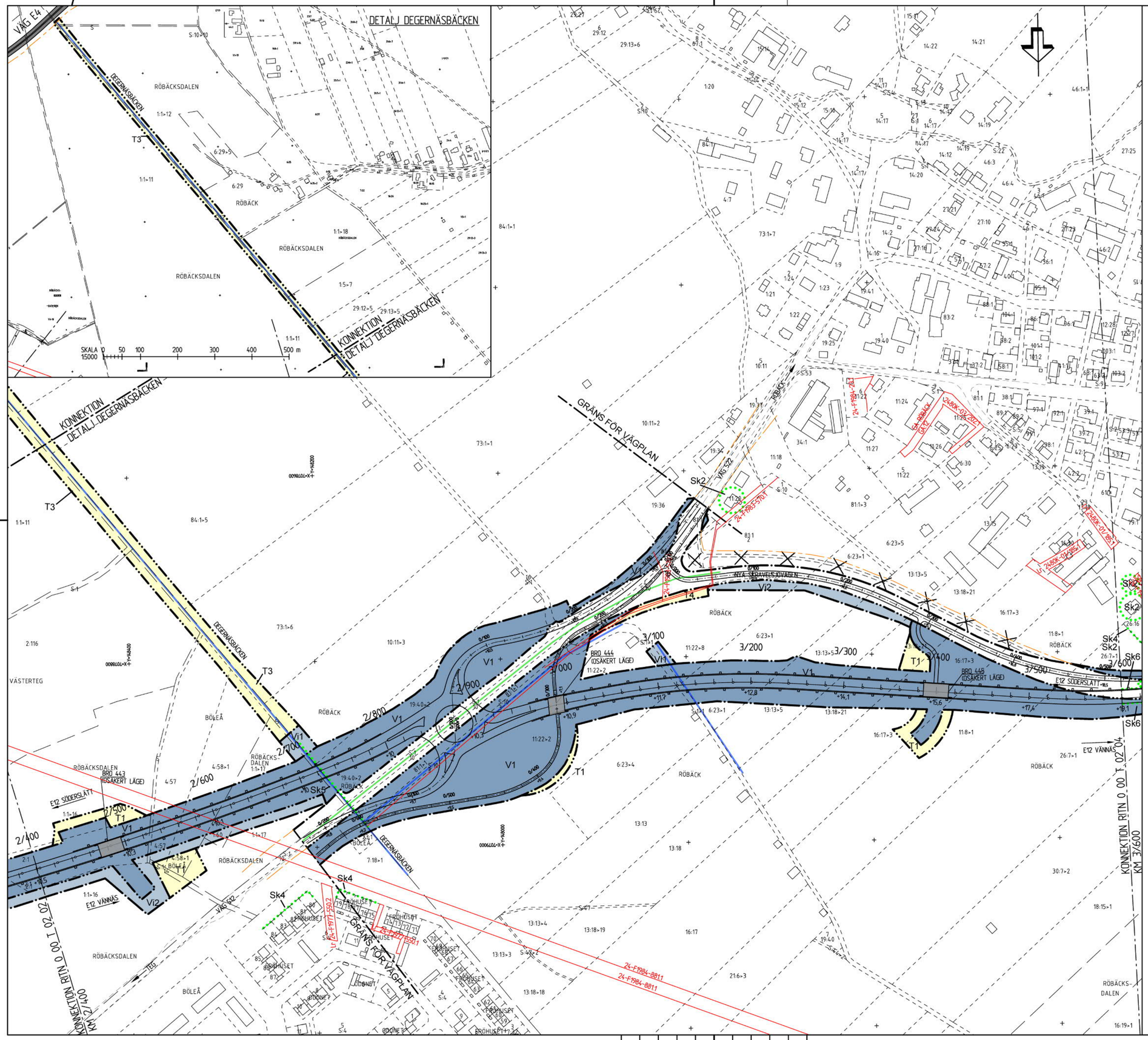

TECKENFÖRKLARING

MARKANSPRÅK

- GRÄNS FÖR VÄGOMRÅDE
- AVGRÄNSNING MELLAN OLIKA TYPER AV MARKANSPRÅK
- V — NYTT VÄGOMRÅDE MED VÄGRÄTT
- Vi — NYTT VÄGOMRÅDE MED INSKRÄNKT VÄGRÄTT
- T — TILLFÄLLIG NYTTJANDERÄTT

V1 - NYTT VÄGOMRÅDE MED VÄGRÄTT

Vi1 - VÄGOMRÅDE MED INSKRÄNKT VÄGRÄTT FÖR RENSNIG AV DIKE
Vi2 - VÄGOMRÅDE MED INSKRÄNKT VÄGRÄTT FÖR DAGVATTENLEDNING

T1 - TILLFÄLLIG NYTTJANDERÄTT FÖR ETABLERING. GÄLLER UNDER BYGGTIDEN. DOCK LÄNGST TILL OCH MED 3 MÅNADER EFTER GODKÄND SLUTBESIKTNING.
T3 - TILLFÄLLIG NYTTJANDERÄTT FÖR RENSNING AV DIKE. GÄLLER UNDER BYGGTIDEN. DOCK LÄNGST TILL OCH MED 3 MÅNADER EFTER GODKÄND SLUTBESIKTNING.
T4 - TILLFÄLLIG NYTTJANDERÄTT FÖR ÅTERSTÄLLNING AV BEF VÄG. GÄLLER UNDER BYGGTIDEN. DOCK LÄNGST TILL OCH MED 3 MÅNADER EFTER GODKÄND SLUTBESIKTNING.

VERKSAMHETER/ÅTGÄRDER SOM UNDANTAS FRÅN FÖRBUD ENLIGT MILJÖBALKEN

UNDANTAGEN GÄLLER HELA PLANEN.
- FÖRBUDEN SOM AVSER VERKSAMHET ELLER ÅTGÄRD INOM GENERELLT BIOTOPSKYDDSOMRÅDE (7:11 2ST. MB) GÄLLER INTE BYGGANDE AV ALLMÄN VÄG
- FÖRBUDEN MOT ÅTGÄRDER INOM STRANDSKYDDSOMRÅDE (7:15 MB) GÄLLER INTE BYGGANDE AV ALLMÄN VÄG
- SKYLDIGHET ATT GÖRA ANMÄLAN FÖR SAMRÅD ENLIGT 12:6 MB GÄLLER INTE FÖR DE VERKSAMHETER OCH ÅTGÄRDER SOM BEHÖVS FÖR ATT BYGGA VÄGEN OCH SOM FASTSTÄLLS OCH INGÅR I VÄGOMRÅDE FÖR ALLMÄN VÄG ELLER OMRÅDE FÖR TILLFÄLLIG NYTTJANDERÄTT

SKYDDSÅTGÄRDER OCH FÖRSIKTIGHETSMÅTT

- MARKERING ELLER AVGRÄNSING AV SKYDDSÅTGÄRDER OCH FÖRSIKTIGHETSMÅTT

Sk2 - ERBJUDANDE OM BULLERSKYDDSÅTGÄRDER UTANFÖR VÄGOMRÅDE I FORM AV FASAD/FÖNSTERÅTGÄRDER OCH/ELLER LOKALT SKYDD VID UTEPLATS
Sk4 - ERBJUDANDE OM LOKAL SKÄRM, 2M OVAN MARK VID TOMTGRÄNS
Sk5 - TRUMMA KONSTRUERAS SÅ DEN INTE UTGÖR VANDRINGSHINDER
Sk6 - TÄTA DIKEN

SÄRSKILDA BESLUT SOM TAS I SAMBAND MED FASTSTÄLLELSE

- INDRAGNING AV VÄG FRÅN ALLMÄNT UNDERHÅLL

ÖVRIGA BETECKNINGAR PÅ PLANKARTAN

- 0/"100" +00.0 — NY VÄG, VÄGBANEKANTER MED LÄNGDMÄTNING OCH HÖJDSÄTTNING
- BEFINTLIGT VÄGOMRÅDE
- MITTRÄCKE
- SIDORÄCKE
- BIOTOPSSKYDDADE ALLEER
- BIOTOPSSKYDDADE DIKEN

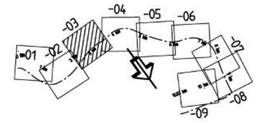

KOORDINATSYSTEM

SYSTEM I PLAN: SWEREF 99 20 15
SYSTEM I HÖJD: RH 2000

SKALA 1:2000 — 0 20 40 60 80 100 200 m

TYP AV PLAN	VÄGPLAN
GRANSKNINGSSTATUS / SYFTE	FÖR FASTSTÄLLELSE
HANDLINGSTYP	FASTSTÄLLELSEHANDLING
DATUM: 2016-04-25	LEVERANS / ÄNDRINGS-PM
OBJEKT	E12 RÖBÄCK-NORRA LÄNKEN
DELOMRÅDE / BANDEL	GEMENSAMT
ANLÄGGNINGSDEL	GEMENSAMT
OBJEKTNUMMER / KM: 135178	KONSTRUKTIONSNUMMER
BESTÄLLARE: TRAFIKVERKET	LEVERANTÖR: SWECO
SKAPAD AV: ANNIKA ÖHMAN	UPPDRAGSNUMMER: 2474496
GODKÄND AV: GUNILLA BJÖRKLUND	AVDELNING: CIVIL
RITNINGSTYP	PLANKARTA
TEKNIKOMRÅDE / INNEHÅLL	VÄGUTFORMNING OCH TRAFIK
BESKRIVNING	KM 2/400 - 3/600
SKALA: 1:2000	FORMAT / FÖRVALTNINGSNUMMER
RITNINGSNUMMER: 0 00 T 02 03	BLAD / NÄSTA BLAD / BET

Ritning: W:\247124\246\000\GEJAD\VP\01\Delfall\0001202.dwg Snapat av: Ömar Arvika 2016-04-19 15:59

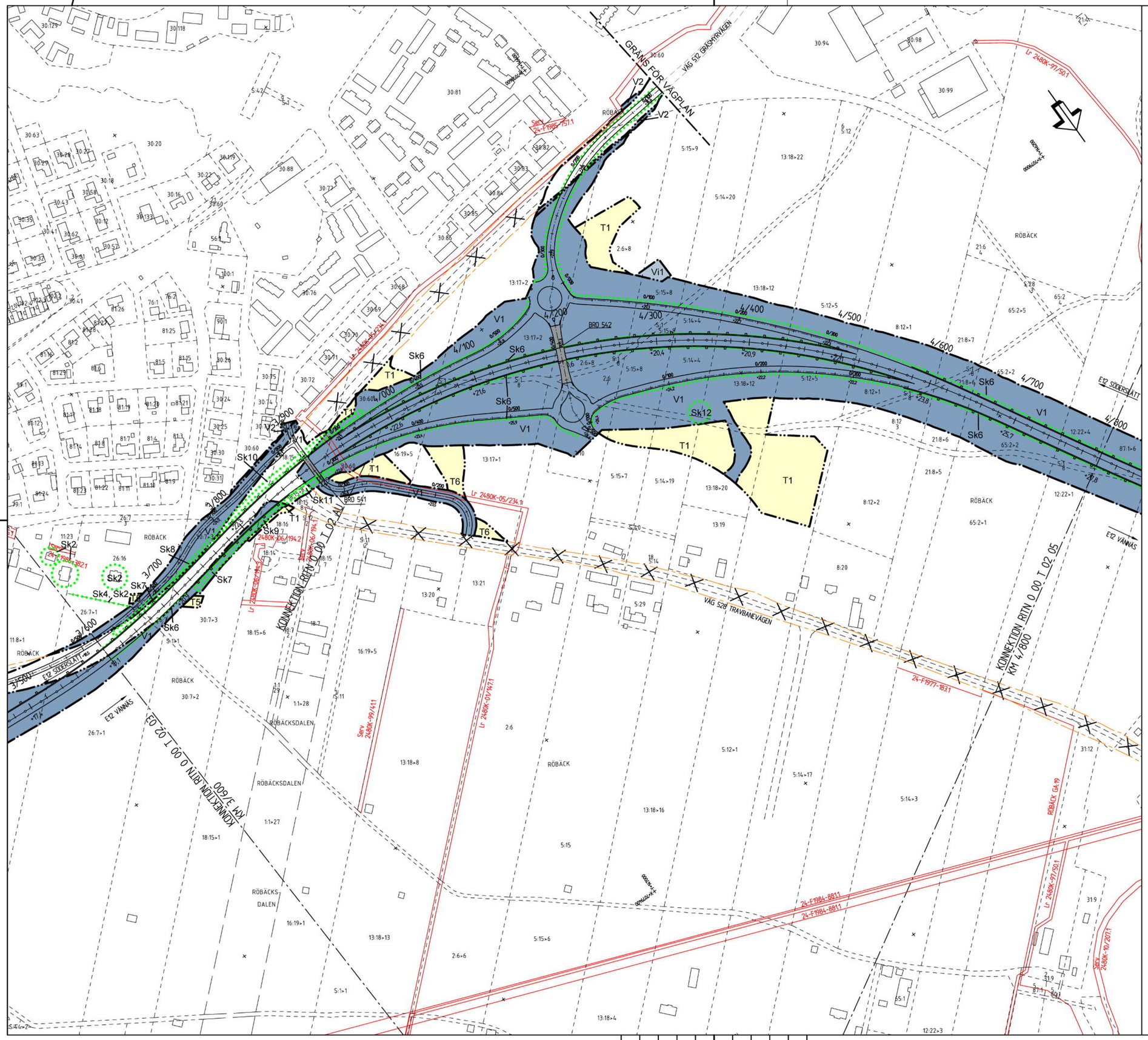

TECKENFÖRKLARING

MARKANSPRÅK

- GRÄNS FÖR VÄGOMRÅDE
- AVGRÄNSNING MELLAN OLIKA TYPER AV MARKANSPRÅK
- V — NYTT VÄGOMRÅDE MED VÄGRÄTT
- Vi — NYTT VÄGOMRÅDE MED INSKRÄNKT VÄGRÄTT
- T — TILLFÄLLIG NYTTJANDERÄTT

V1 - NYTT VÄGOMRÅDE MED VÄGRÄTT
V2 - NYTT VÄGOMRÅDE INOM DETALJPLAN DÄR KOMMUN ÄR HUVUDMAN FÖR ALLMÄNNA PLATSER
Vi1 - VÄGOMRÅDE MED INSKRÄNKT VÄGRÄTT FÖR RENSNING AV DIKE
T1 - TILLFÄLLIG NYTTJANDERÄTT FÖR ETABLERING. GÄLLER UNDER BYGGTIDEN. DOCK LÄNGST TILL OCH MED 3 MÅNADER EFTER GODKÄND SLUTBESIKTNING.
T5 - TILLFÄLLIG NYTTJANDERÄTT FÖR OMLÄGGNING AV LEDNING. GÄLLER UNDER BYGGTIDEN. DOCK LÄNGST TILL OCH MED 3 MÅNADER EFTER GODKÄND SLUTBESIKTNING.
T6 - TILLFÄLLIG NYTTJANDERÄTT FÖR FÖRBIFART. GÄLLER UNDER BYGGTIDEN. DOCK LÄNGST TILL OCH MED 3 MÅNADER EFTER GODKÄND SLUTBESIKTNING.

VERKSAMHETER/ÅTGÄRDER SOM UNDANTAS FRÅN FÖRBUD ENLIGT MILJÖBALKEN

UNDANTAGEN GÄLLER HELA PLANEN
- FÖRBUDEN SOM AVSER VERKSAMHET ELLER ÅTGÄRD INOM GENERELLT BIOTOPSKYDDSOMRÅDE (7/11 2ST. MB) GÄLLER INTE BYGGANDE AV ALLMÄN VÄG
- FÖRBUDEN MOT ÅTGÄRDER INOM STRANDSKYDDSOMRÅDE (7/15 MB) GÄLLER INTE BYGGANDE AV ALLMÄN VÄG
- SKYLDIGHET ATT GÖRA ANMÄLAN FÖR SAMRÅD ENLIGT 12/6 MB GÄLLER INTE FÖR DE VERKSAMHETER OCH ÅTGÄRDER SOM BEHÖVS FÖR ATT BYGGA VÄGEN OCH SOM FASTSTÄLLS OCH INGÅR I VÄGOMRÅDE FÖR ALLMÄN VÄG ELLER OMRÅDE FÖR TILLFÄLLIG NYTTJANDERÄTT

SKYDDSÅTGÄRDER OCH FÖRSIKTIGHETSMÄTT

- MARKERING ELLER AVGRÄNSING AV SKYDDSÅTGÄRDER OCH FÖRSIKTIGHETSMÄTT

Sk2 - ERBJUDANDE OM BULLERSKYDDSÅTGÄRDER UTANFÖR VÄGOMRÅDE I FORM AV FASAD/FÖNSTERÅTGÄRDER OCH/ELLER LOKALT SKYDD VID UTEPLATS
Sk4 - ERBJUDANDE OM LOKAL SKÄRM, 2M OVAN MARK VID TOMTGRÄNS
Sk6 - TÄTA DIKEN
Sk7 - BULLERPLANK PÅ LÅG VALL, 2.5M ÖVER VÄG
Sk8 - BULLERPLANK PÅ GABIONMUR, 2.5-4M ÖVER VÄG.
Sk9 - BULLERPLANK PÅ GABIONMUR, 4M ÖVER VÄG.
Sk10 - GABIONMUR 2.5-5.5M ÖVER VÄG.
Sk11 - GABIONMUR 4-4.6M ÖVER VÄG.
Sk12 - DAGVATTENDAMM

SÄRSKILDA BESLUT SOM TAS I SAMBAND MED FASTSTÄLLELSE

- INDRAGNING AV VÄG FRÅN ALLMÄNT UNDERHÅLL

ÖVRIGA BETECKNINGAR PÅ PLANKARTAN

- 0/100 +00.0 — NY VÄG, VÄGBANEKANTER MED LÄNGDMÄTNING OCH HÖJDSÄTTNING
- BEFINTLIGT VÄGOMRÅDE
- MITTRÄCKE
- SIDORÄCKE

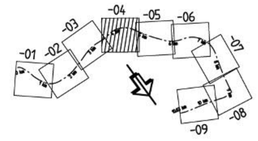

KOORDINATSYSTEM
SYSTEM I PLAN: SWEREF 99 20 15
SYSTEM I HÖJD: RH 2000

SKALA 1:2000 — 0 20 40 60 80 100 200 m

TYP AV PLAN: VÄGPLAN			
GRANSKNINGSSTATUS / SYFTE: FÖR FASTSTÄLLELSE			
HANDLINGSTYP: FASTSTÄLLELSEHANDLING			
DATUM: 2016-04-25	LEVERANS / ÄNDRINGS-PM		
OBJEKT: E12 RÖBÄCK-NORRA LÄNKEN			
DELOMRÅDE / BANDEL: GEMENSAMT			
ANLÄGGNINGSDEL: GEMENSAMT			
OBJEKTNUMMER / KM: 135178	KONSTRUKTIONSNUMMER		
BESTÄLLARE: TRAFIKVERKET	LEVERANTÖR: SWECO		
SKAPAD AV: ANNIKA ÖHMAN	UPPDRAGSNUMMER: 2474496		
GODKÄND AV: GUNILLA BJÖRKLUND	AVDELNING: CIVIL		
RITNINGSTYP: PLANKARTA			
TEKNIKOMRÅDE / INNEHÅLL: VÄGUTFORMNING OCH TRAFIK			
BESKRIVNING: KM 3/600 - 4/800			
SKALA: 1:2000	FORMAT: A1	FÖRVALTNINGSNUMMER	
RITNINGSNUMMER: 0 00 T 02 04	BLAD	NÄSTA BLAD	BET

Ritning: M:\247\2474496\000\15_ELAD\VP-UV\Vägref\0000\0204.dwg Skapad av: Öman Annika 2016-04-19 15:40

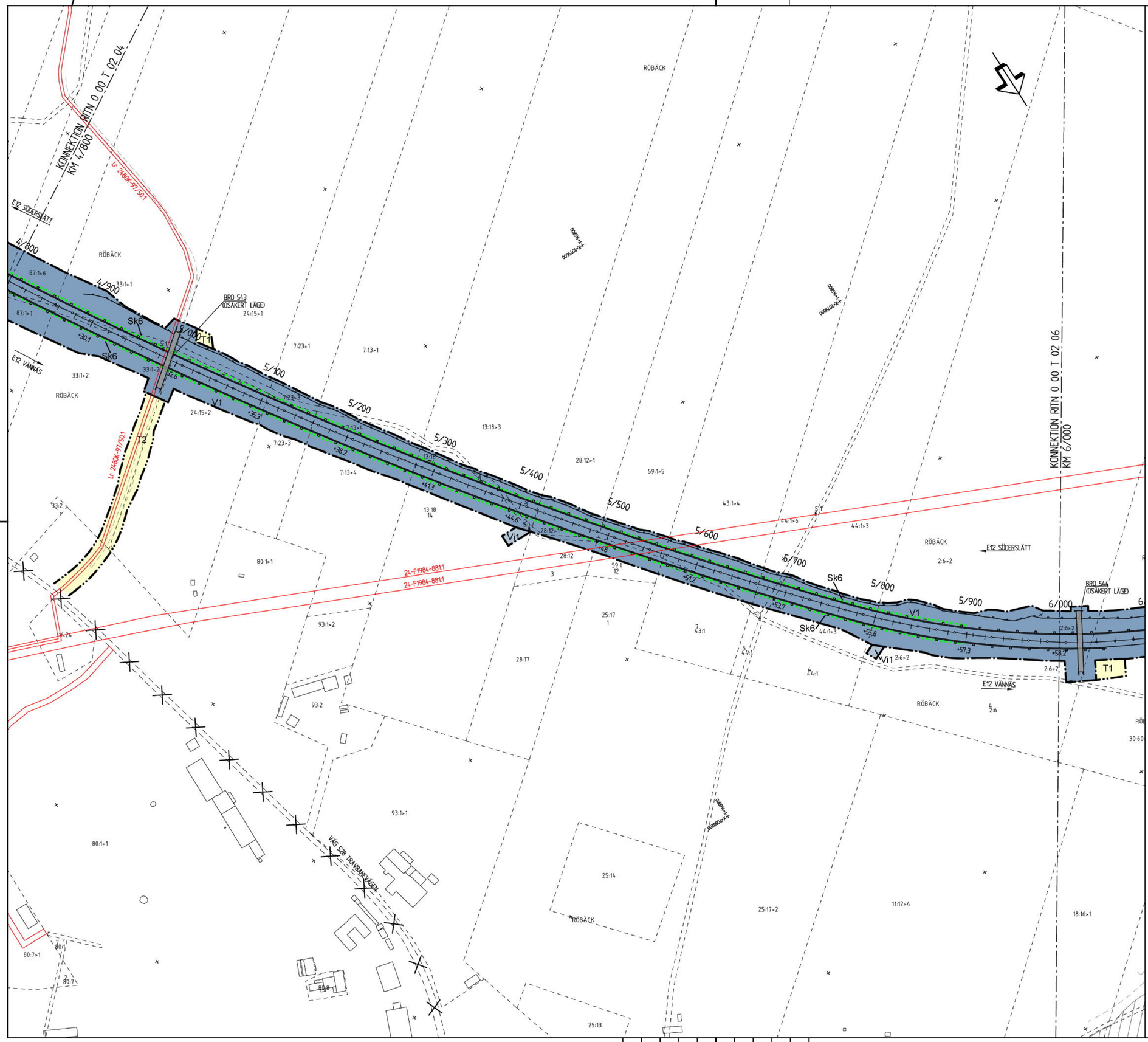

TECKENFÖRKLARING

MARKANSPRÅK

- GRÄNS FÖR VÄGOMRÅDE
- AVGRÄNSNING MELLAN OLIKA TYPER AV MARKANSPRÅK
- V — NYTT VÄGOMRÅDE MED VÄGRÄTT
- Vi — NYTT VÄGOMRÅDE MED INSKRÄNKT VÄGRÄTT
- T — TILLFÄLLIG NYTTJANDERÄTT

V1 - NYTT VÄGOMRÅDE MED VÄGRÄTT
Vi1 - VÄGOMRÅDE MED INSKRÄNKT VÄGRÄTT FÖR RENSNING AV DIKE
T1 - TILLFÄLLIG NYTTJANDERÄTT FÖR ETABLERING. GÄLLER UNDER BYGGTIDEN. DOCK LÄNGST TILL OCH MED 3 MÅNADER EFTER GODKÄND SLUTBESIKTNING.
T2 - TILLFÄLLIG NYTTJANDERÄTT FÖR BYGGVÄG. GÄLLER UNDER BYGGTIDEN. DOCK LÄNGST TILL OCH MED 3 MÅNADER EFTER GODKÄND SLUTBESIKTNING.

VERKSAMHETER/ÅTGÄRDER SOM UNDANTAS FRÅN FÖRBUD ENLIGT MILJÖBALKEN

UNDANTAGEN GÄLLER HELA PLANEN
- FÖRBUDEN SOM AVSER VERKSAMHET ELLER ÅTGÄRD INOM GENERELLT BIOTOPSKYDDSOMRÅDE (7:11 2ST. MB) GÄLLER INTE BYGGANDE AV ALLMÄN VÄG
- FÖRBUDEN MOT ÅTGÄRDER INOM STRANDSKYDDSOMRÅDE (7:15 MB) GÄLLER INTE BYGGANDE AV ALLMÄN VÄG
- SKYLDIGHET ATT GÖRA ANMÄLAN FÖR SAMRÅD ENLIGT 12:6 MB GÄLLER INTE FÖR DE VERKSAMHETER OCH ÅTGÄRDER SOM BEHÖVS FÖR ATT BYGGA VÄGEN OCH SOM FASTSTÄLLS OCH INGÅR I VÄGOMRÅDE FÖR ALLMÄN VÄG ELLER OMRÅDE FÖR TILLFÄLLIG NYTTJANDERÄTT

SKYDDSÅTGÄRDER OCH FÖRSIKTIGHETSMÅTT

- MARKERING ELLER AVGRÄNSNING AV SKYDDSÅTGÄRDER OCH FÖRSIKTIGHETSMÅTT

Sk6 - TÄTA DIKEN

SÄRSKILDA BESLUT SOM TAS I SAMBAND MED FASTSTÄLLELSE

- INDRAGNING AV VÄG FRÅN ALLMÄNT UNDERHÅLL

ÖVRIGA BETECKNINGAR PÅ PLANKARTAN

- 0/100 / +00.0 — NY VÄG, VÄGBANEKANTER MED LÄNGSMÄTNING OCH HÖJDSÄTTNING
- MITTRÄCKE
- SIDORÄCKE
- VILTSTÄNGSEL

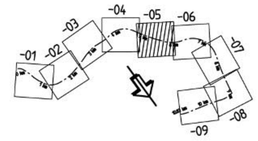

KOORDINATSYSTEM

SYSTEM I PLAN: SWEREF 99 20 15
SYSTEM I HÖJD: RH 2000

SKALA 1:2000 — 0 20 40 60 80 100 200 m

TYP AV PLAN	VÄGPLAN
GRANSKNINGSSTATUS / SYFTE	FÖR FASTSTÄLLELSE
HANDLINGSTYP	FASTSTÄLLELSEHANDLING
DATUM: 2016-04-25	LEVERANS / ÄNDRINGS-PM
OBJEKT	E12 RÖBÄCK-NORRA LÄNKEN
DELOMRÅDE / BANDEL	GEMENSAMT
ANLÄGGNINGSDEL	GEMENSAMT
OBJEKTNUMMER / KM: 135178	KONSTRUKTIONSNUMMER
BESTÄLLARE: TRAFIKVERKET	LEVERANTÖR: SWECO
SKAPAD AV: ANNIKA ÖHMAN	UPPDRAGSNUMMER: 2474496
GODKÄND AV: GUNILLA BJÖRKLUND	AVDELNING: CIVIL
RITNINGSTYP	PLANKARTA
TEKNIKOMRÅDE / INNEHÅLL	VÄGUTFORMNING OCH TRAFIK
BESKRIVNING	KM 4/800 - 6/000
SKALA: 1:2000	FORMAT: A1
FÖRVALTNINGSNUMMER	
RITNINGSNUMMER: 0 00 T 02 05	BLAD / NÄSTA BLAD / BET

Ritning: W:\247374\4496\000\SE_LAND\PVO\1.0\Ritar\0000120205.dwg Skapad av: Ohman Annika 2016-04-19 15:40

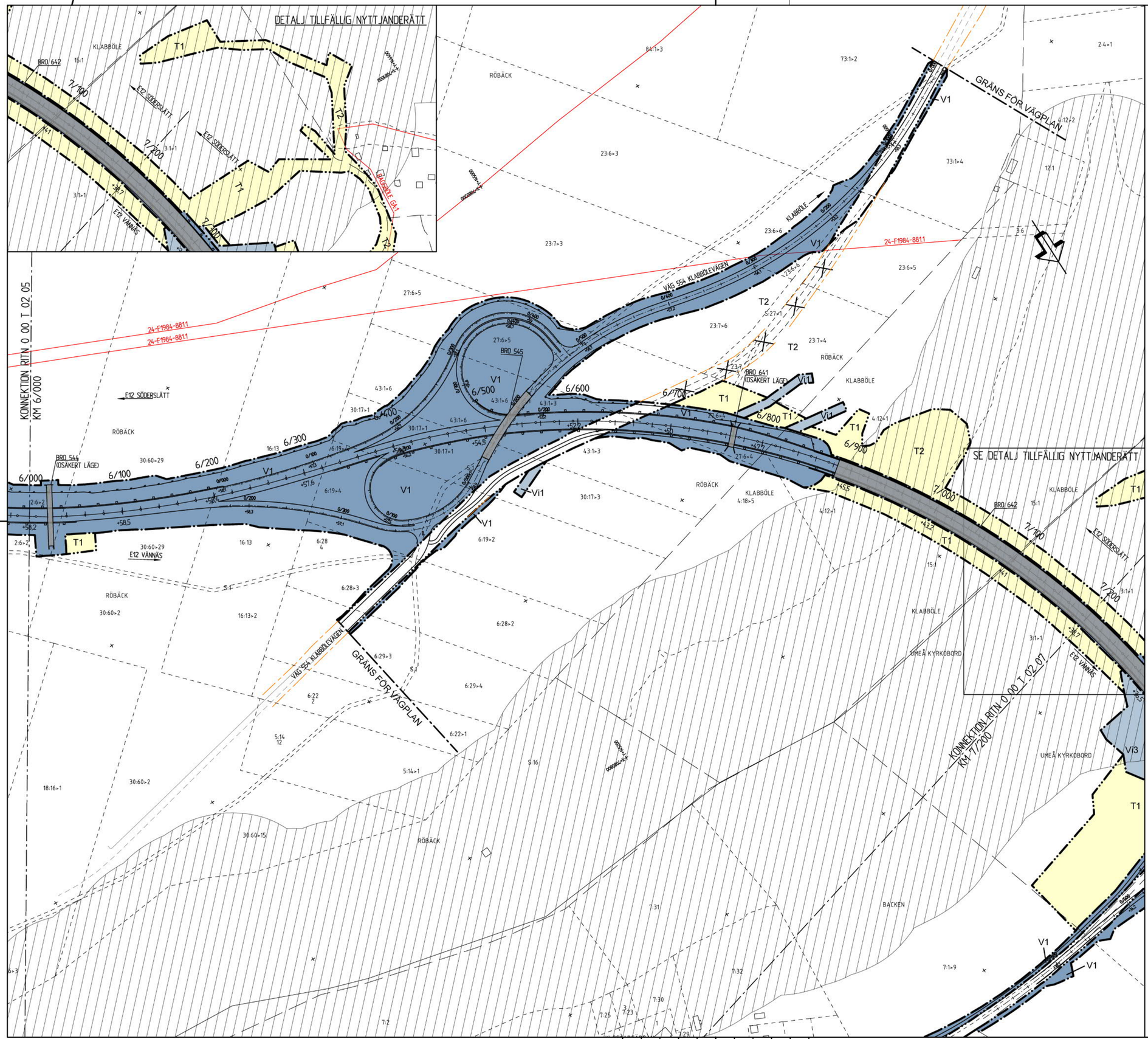

TECKENFÖRKLARING

MARKANSPRÅK

- GRÄNS FÖR VÄGOMRÅDE
- AVGRÄNSNING MELLAN OLIKA TYPER AV MARKANSPRÅK
- V — NYTT VÄGOMRÅDE MED VÄGRÄTT
- Vi — NYTT VÄGOMRÅDE MED INSKRÄNKT VÄGRÄTT
- T — TILLFÄLLIG NYTTJANDERÄTT

V1 – NYTT VÄGOMRÅDE MED VÄGRÄTT
Vi1 – VÄGOMRÅDE MED INSKRÄNKT VÄGRÄTT FÖR RENSNING AV DIKE

T1 – TILLFÄLLIG NYTTJANDERÄTT FÖR ETABLERING. GÄLLER UNDER BYGGTIDEN. DOCK LÄNGST TILL OCH MED 3 MÅNADER EFTER GODKÄND SLUTBESIKTNING.
T2 – TILLFÄLLIG NYTTJANDERÄTT FÖR BYGGVÄG. GÄLLER UNDER BYGGTIDEN. DOCK LÄNGST TILL OCH MED 3 MÅNADER EFTER GODKÄND SLUTBESIKTNING.

VERKSAMHETER/ÅTGÄRDER SOM UNDANTAS FRÅN FÖRBUD ENLIGT MILJÖBALKEN

UNDANTAGEN GÄLLER HELA PLANEN
- FÖRBUDEN SOM AVSER VERKSAMHET ELLER ÅTGÄRD INOM GENERELLT BIOTOPSKYDDSOMRÅDE (7:11 2ST. MB) GÄLLER INTE BYGGANDE AV ALLMÄN VÄG
- FÖRBUDEN MOT ÅTGÄRDER INOM STRANDSKYDDSOMRÅDE (7:15 MB) GÄLLER INTE BYGGANDE AV ALLMÄN VÄG
- SKYLDIGHET ATT GÖRA ANMÄLAN FÖR SAMRÅD ENLIGT 12:6 MB GÄLLER INTE FÖR DE VERKSAMHETER OCH ÅTGÄRDER SOM BEHÖVS FÖR ATT BYGGA VÄGEN OCH SOM FASTSTÄLLS OCH INGÅR I VÄGOMRÅDE FÖR ALLMÄN VÄG ELLER OMRÅDE FÖR TILLFÄLLIG NYTTJANDERÄTT

SÄRSKILDA BESLUT SOM TAS I SAMBAND MED FASTSTÄLLELSE

- INDRAGNING AV VÄG FRÅN ALLMÄNT UNDERHÅLL

ÖVRIGA BETECKNINGAR PÅ PLANKARTAN

- 0/100 — NY VÄG, VÄGBANEKANTER MED
- +00.0 — LÄNGSMÄTNING OCH HÖJDSÄTTNING
- BEFINTLIGT VÄGOMRÅDE
- MITTRÄCKE
- SIDORÄCKE
- VILTSTÄNGSEL
- STRANDSKYDDSOMRÅDE

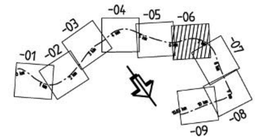

KOORDINATSYSTEM

SYSTEM I PLAN: SWEREF 99 20 15
SYSTEM I HÖJD: RH 2000

SKALA 1:2000 — 0 20 40 60 80 100 200 m

TYP AV PLAN	VÄGPLAN
GRANSKNINGSSTATUS / SYFTE	FÖR FASTSTÄLLELSE
HANDLINGSTYP	FASTSTÄLLELSEHANDLING
DATUM: 2016-04-25	LEVERANS / ÄNDRINGS-PM
OBJEKT	E12 RÖBÄCK-NORRA LÄNKEN
DELOMRÅDE / BANDEL	GEMENSAMT
ANLÄGGNINGSDEL	GEMENSAMT
OBJEKTNUMMER / KM: 135178	KONSTRUKTIONSNUMMER
BESTÄLLARE	TRAFIKVERKET
LEVERANTÖR	SWECO
SKAPAD AV	ANNIKA ÖHMAN
UPPDRAGSNUMMER	2474496
GODKÄND AV	GUNILLA BJÖRKLUND
AVDELNING	CIVIL
RITNINGSTYP	PLANKARTA
TEKNIKOMRÅDE / INNEHÅLL	VÄGUTFORMNING OCH TRAFIK
BESKRIVNING	KM 6/000 - 7/200
SKALA	1:2000
FORMAT	A1
FÖRVALTNINGSNUMMER	
RITNINGSNUMMER	0 00 T 02 06
BLAD	
NÄSTA BLAD	
BET.	

Ritning: M:\247372\24194\000\15_CAD\VP\01\T-Ritter\0001T0206.dwg Skapat av: Öman Anna 2016-04-19 15:41

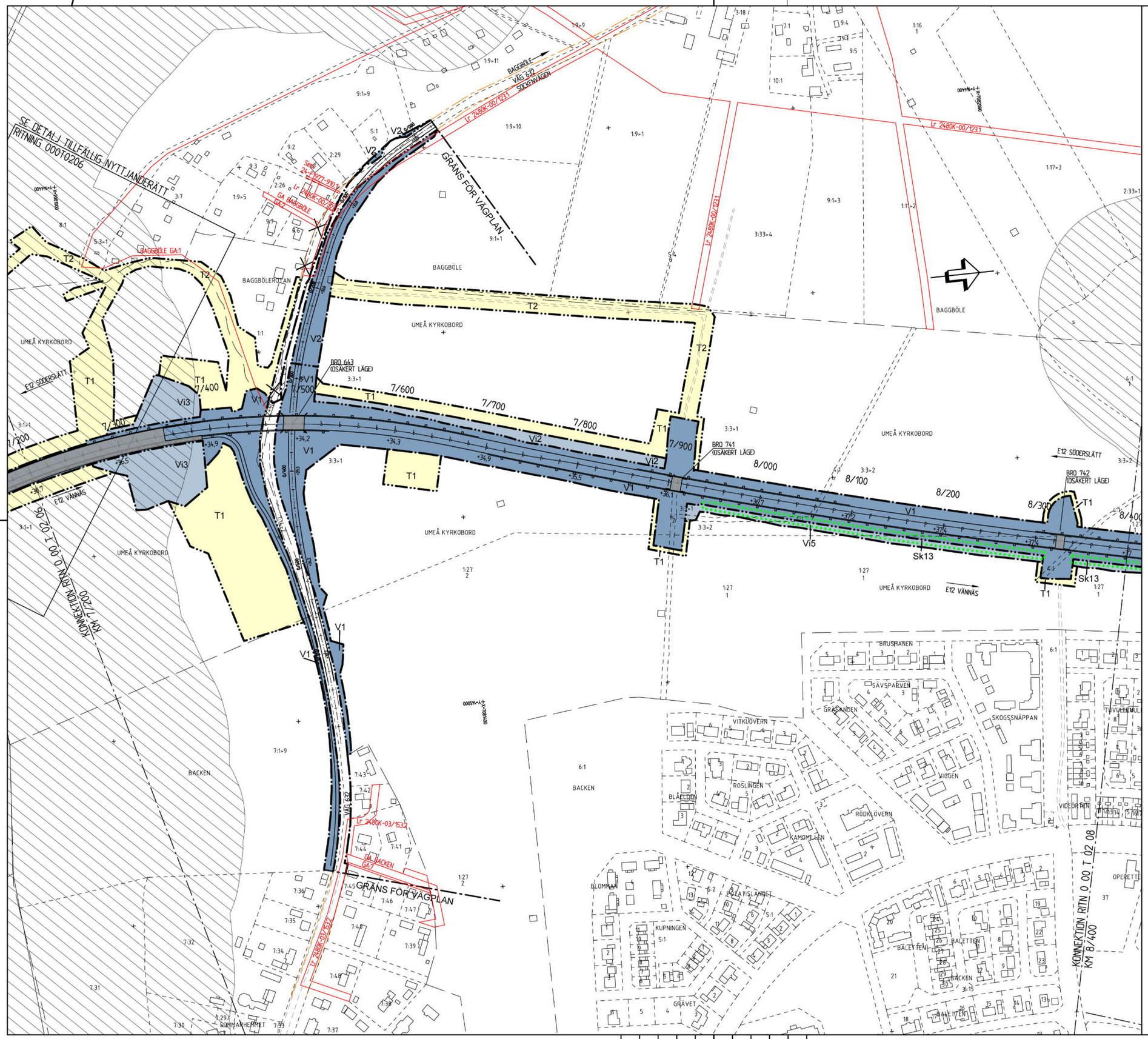

TECKENFÖRKLARING

MARKANSPRÅK

- GRÄNS FÖR VÄGOMRÅDE
- AVGRÄNSNING MELLAN OLIKA TYPER AV MARKANSPRÅK
- V — NYTT VÄGOMRÅDE MED VÄGRÄTT
- Vi — NYTT VÄGOMRÅDE MED INSKRÄNKT VÄGRÄTT
- T — TILLFÄLLIG NYTTJANDERÄTT

V1 - NYTT VÄGOMRÅDE MED VÄGRÄTT
V2 - NYTT VÄGOMRÅDE INOM DETALJPLAN DÄR KOMMUN ÄR HUVUDMAN FÖR ALLMÄNNA PLATSER
V12 - VÄGOMRÅDE MED INSKRÄNKT VÄGRÄTT FÖR DAGVATTENLEDNING
V13 - VÄGOMRÅDE MED INSKRÄNKT VÄGRÄTT DÄR MARKNIVÅ EJ FÅR ÄNDRAS
V14 - VÄGOMRÅDE MED INSKRÄNKT VÄGRÄTT FÖR SPONT
V15 - VÄGOMRÅDE MED INSKRÄNKT VÄGRÄTT FÖR BULLERVALL

T1 - TILLFÄLLIG NYTTJANDERÄTT FÖR ETABLERING. GÄLLER UNDER BYGGTIDEN. DOCK LÄNGST TILL OCH MED 3 MÅNADER EFTER GODKÄND SLUTBESIKTNING.
T2 - TILLFÄLLIG NYTTJANDERÄTT FÖR BYGGVÄG. GÄLLER UNDER BYGGTIDEN. DOCK LÄNGST TILL OCH MED 3 MÅNADER EFTER GODKÄND SLUTBESIKTNING.

VERKSAMHETER/ÅTGÄRDER SOM UNDANTAS FRÅN FÖRBUD ENLIGT MILJÖBALKEN

UNDANTAGEN GÄLLER HELA PLANEN
- FÖRBUDEN SOM AVSER VERKSAMHET ELLER ÅTGÄRD INOM GENERELLT BIOTOPSKYDDSOMRÅDE (7:11 2ST. MB) GÄLLER INTE BYGGANDE AV ALLMÄN VÄG
- FÖRBUDEN MOT ÅTGÄRDER INOM STRANDSKYDDSOMRÅDE (7:15 MB) GÄLLER INTE BYGGANDE AV ALLMÄN VÄG
- SKYLDIGHET ATT GÖRA ANMÄLAN FÖR SAMRÅD ENLIGT 12:6 MB GÄLLER INTE FÖR DE VERKSAMHETER OCH ÅTGÄRDER SOM BEHÖVS FÖR ATT BYGGA VÄGEN OCH SOM FASTSTÄLLS OCH INGÅR I VÄGOMRÅDE FÖR ALLMÄN VÄG ELLER OMRÅDE FÖR TILLFÄLLIG NYTTJANDERÄTT

SKYDDSÅTGÄRDER OCH FÖRSIKTIGHETSMÅTT

- MARKERING ELLER AVGRÄNSING AV SKYDDSÅTGÄRDER OCH FÖRSIKTIGHETSMÅTT

Sk13 - BULLERPLANK PÅ LÅG VALL, 3M ÖVER VÄG

SÄRSKILDA BESLUT SOM TAS I SAMBAND MED FASTSTÄLLELSE

- INDRAGNING AV VÄG FRÅN ALLMÄNT UNDERHÅLL

ÖVRIGA BETECKNINGAR PÅ PLANKARTAN

- 0/100 +00.0 — NY VÄG, VÄGBANEKANTER MED LÄNGDMÄTNING OCH HÖJDSÄTTNING
- BEFINTLIGT VÄGOMRÅDE
- MITTRÄCKE
- SIDORÄCKE
- STRANDSKYDDSOMRÅDE

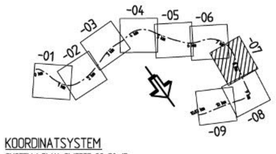

KOORDINATSYSTEM

SYSTEM I PLAN: SWEREF 99 20 15
SYSTEM I HÖJD: RH 2000

SKALA 1:2000 — 0 20 40 60 80 100 200 m

TYP AV PLAN	VÄGPLAN
GRANSKNINGSSTATUS / SYFTE	FÖR FASTSTÄLLELSE
HANDLINGSTYP	FASTSTÄLLELSEHANDLING
DATUM: 2016-04-25	LEVERANS / ÄNDRINGS-PM
OBJEKT	E12 RÖBÄCK-NORRA LÄNKEN
DELOMRÅDE / BANDEL	GEMENSAMT
ANLÄGGNINGSDEL	GEMENSAMT
OBJEKTNUMMER / KM: 135178	KONSTRUKTIONSNUMMER
BESTÄLLARE	TRAFIKVERKET
LEVERANTÖR	SWECO
SKAPAD AV: ANNIKA ÖHMAN	UPPDRAGSNUMMER: 2474496
GODKÄND AV: GUNILLA BJÖRKLUND	AVDELNING: CIVIL
RITNINGSTYP	PLANKARTA
TEKNIKOMRÅDE / INNEHÅLL	VÄGUTFORMNING OCH TRAFIK
BESKRIVNING	KM 7/200 - 8/400
SKALA: 1:2000	FORMAT: A1
FÖRVALTNINGSNUMMER	
RITNINGSNUMMER: 0 00 T 02 07	BLAD / NÄSTA BLAD / BET.

Ritning: M:\2473\24194\0001\5_CAD\P-A\T\Delbar\00010207.dwg Skapat av: Ohman Annika 2016-04-19 15:42

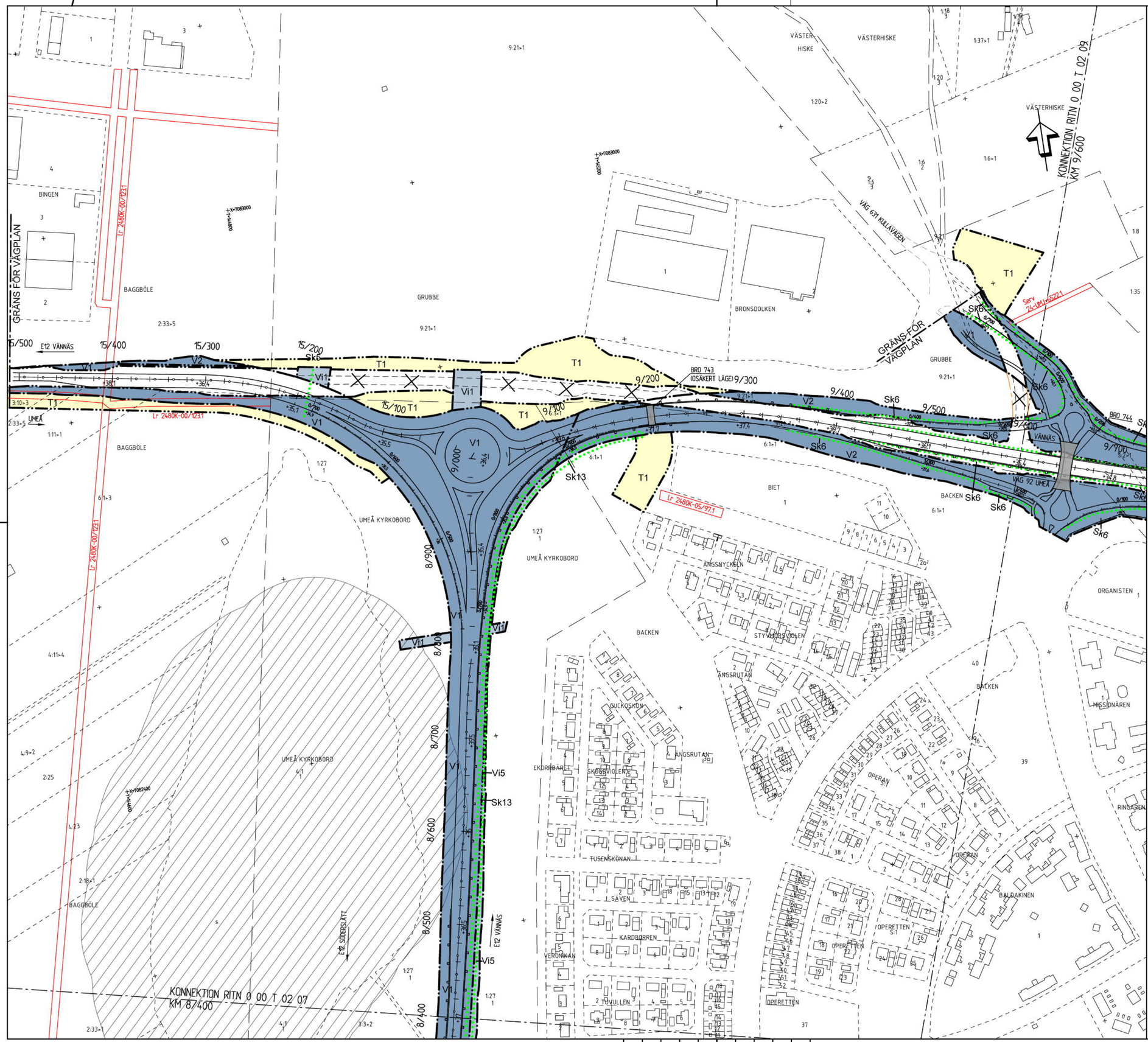

TECKENFÖRKLARING

MARKANSPRÅK

- GRÄNS FÖR VÄGOMRÅDE
- AVGRÄNSNING MELLAN OLIKA TYPER AV MARKANSPRÅK
- V — NYTT VÄGOMRÅDE MED VÄGRÄTT
- Vi — NYTT VÄGOMRÅDE MED INSKRÄNKT VÄGRÄTT
- T — TILLFÄLLIG NYTTJANDERÄTT

V1 - NYTT VÄGOMRÅDE MED VÄGRÄTT
V2 - NYTT VÄGOMRÅDE INOM DETALJPLAN DÄR KOMMUN ÄR HUVUDMAN FÖR ALLMÄNNA PLATSER

Vi1 - VÄGOMRÅDE MED INSKRÄNKT VÄGRÄTT FÖR RENSNING AV DIKE
Vi5 - VÄGOMRÅDE MED INSKRÄNKT VÄGRÄTT FÖR BULLERVALL

T1 - TILLFÄLLIG NYTTJANDERÄTT FÖR ETABLERING. GÄLLER UNDER BYGGTIDEN. DOCK LÄNGST TILL OCH MED 3 MÅNADER EFTER GODKÄND SLUTBESIKTNING

VERKSAMHETER/ÅTGÄRDER SOM UNDANTAS FRÅN FÖRBUD ENLIGT MILJÖBALKEN

UNDANTAGEN GÄLLER HELA PLANEN
- FÖRBUDEN SOM AVSER VERKSAMHET ELLER ÅTGÄRD INOM GENERELLT BIOTOPSKYDDSOMRÅDE (7:11 2ST. MB) GÄLLER INTE BYGGANDE AV ALLMÄN VÄG
- FÖRBUDEN MOT ÅTGÄRDER INOM STRANDSKYDDSOMRÅDE (7:15 MB) GÄLLER INTE BYGGANDE AV ALLMÄN VÄG
- SKYLDIGHET ATT GÖRA ANMÄLAN FÖR SAMRÅD ENLIGT 12:6 MB GÄLLER INTE FÖR DE VERKSAMHETER OCH ÅTGÄRDER SOM BEHÖVS FÖR ATT BYGGA VÄGEN OCH SOM FASTSTÄLLS OCH INGÅR I VÄGOMRÅDE FÖR ALLMÄN VÄG ELLER OMRÅDE FÖR TILLFÄLLIG NYTTJANDERÄTT

SKYDDSÅTGÄRDER OCH FÖRSIKTIGHETSMÅTT

- MARKERING ELLER AVGRÄNSING AV SKYDDSÅTGÄRDER OCH FÖRSIKTIGHETSMÅTT

Sk5 - TRUMMA KONSTRUERAS SÅ DEN INTE UTGÖR VANDRINGSHINDER
Sk6 - TÄTA DIKEN
Sk13 - BULLERPLANK PÅ LÅG VALL, 3M ÖVER VÄG

SÄRSKILDA BESLUT SOM TAS I SAMBAND MED FASTSTÄLLELSE

- INDRAGNING AV VÄG FRÅN ALLMÄNT UNDERHÅLL

ÖVRIGA BETECKNINGAR PÅ PLANKARTAN

- 0/100 — NY VÄG, VÄGBANEKANTER MED
- +00.0 — LÄNGDMÄTNING OCH HÖJDSÄTTNING
- BEFINTLIGT VÄGOMRÅDE
- MITTRÄCKE
- SIDORÄCKE
- STRANDSKYDDSOMRÅDE

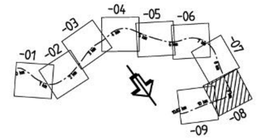

KOORDINATSYSTEM

SYSTEM I PLAN: SWEREF 99 20 15
SYSTEM I HÖJD: RH 2000

SKALA 1:2000 — 0 20 40 60 80 100 200 m

TYP AV PLAN	VÄGPLAN
GRANSKNINGSSTATUS / SYFTE	FÖR FASTSTÄLLELSE
HANDLINGSTYP	FASTSTÄLLELSEHANDLING
DATUM: 2016-04-25	LEVERANS / ÄNDRINGS-PM
OBJEKT	E12 RÖBÄCK-NORRA LÄNKEN
DELOMRÅDE / BANDEL	GEMENSAMT
ANLÄGGNINGSDEL	GEMENSAMT
OBJEKTNUMMER / KM: 135178	KONSTRUKTIONSNUMMER
BESTÄLLARE	TRAFIKVERKET
LEVERANTÖR	SWECO
SKAPAD AV	ANNIKA ÖHMAN
UPPDRAGSNUMMER	2474496
GODKÄND AV	GUNILLA BJÖRKLUND
AVDELNING	CIVIL
RITNINGSTYP	PLANKARTA
TEKNIKOMRÅDE / INNEHÅLL	VÄGUTFORMNING OCH TRAFIK
BESKRIVNING	KM 8/400 - 9/600
SKALA	1:2000
FORMAT	A1
FÖRVALTNINGSNUMMER	
RITNINGSNUMMER	0 00 T 02 08
BLAD	
NÄSTA BLAD	
BET	

Ritmall: M:\2473\2474496\0001\5_SJ\DVP\01\T\Bilder\00T0208.dwg Skapad av: Ohman Annika 2016-04-19 15:42

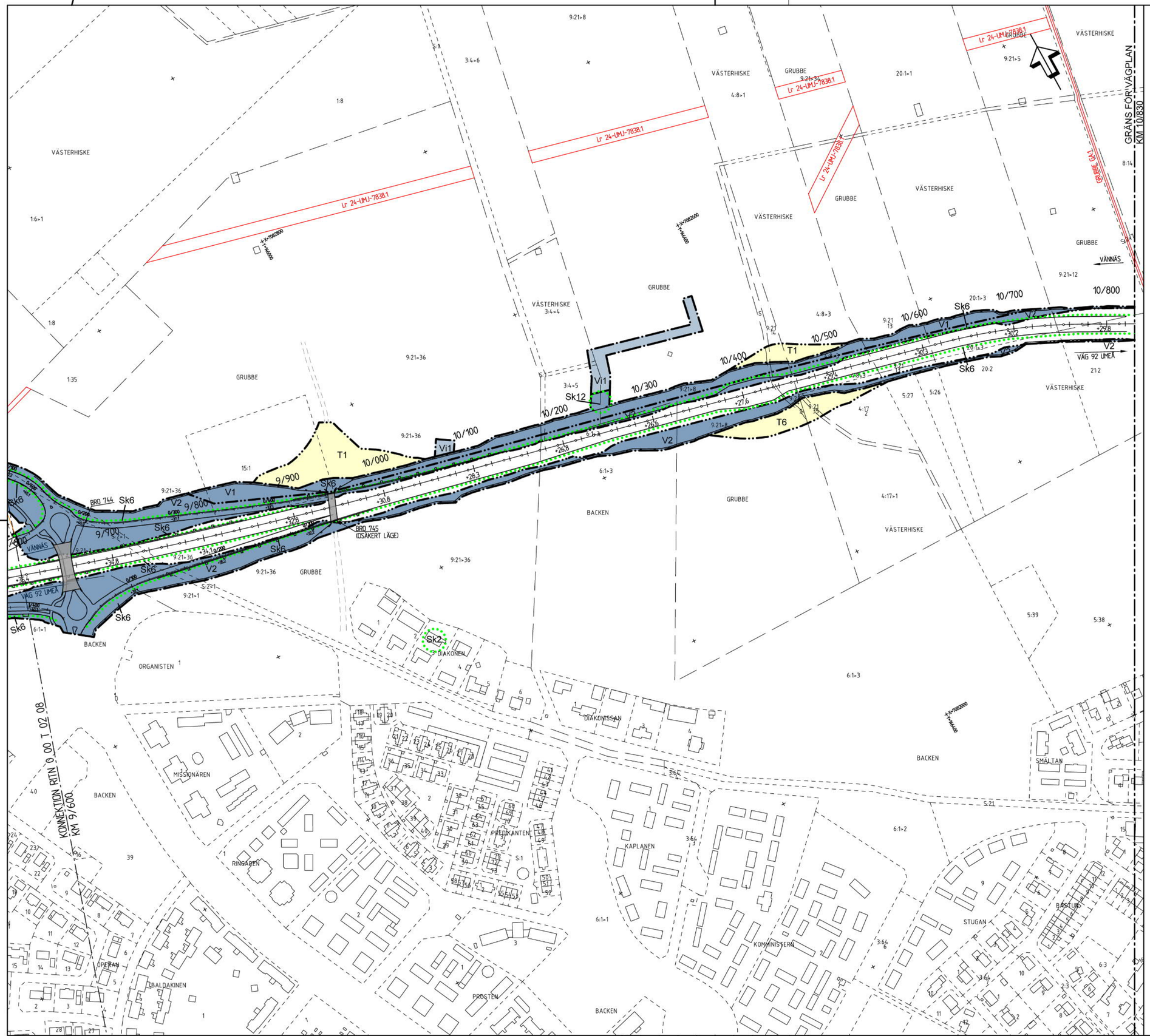

TECKENFÖRKLARING

MARKANSPRÅK

- GRÄNS FÖR VÄGOMRÅDE
- AVGRÄNSNING MELLAN OLIKA TYPER AV MARKANSPRÅK
- V — NYTT VÄGOMRÅDE MED VÄGRÄTT
- Vi — NYTT VÄGOMRÅDE MED INSKRÄNKT VÄGRÄTT
- T — TILLFÄLLIG NYTTJANDERÄTT

V1 - NYTT VÄGOMRÅDE MED VÄGRÄTT
V2 - NYTT VÄGOMRÅDE INOM DETALJPLAN DÄR KOMMUN ÄR HUVUDMAN FÖR ALLMÄNNA PLATSER
Vi1 - VÄGOMRÅDE MED INSKRÄNKT VÄGRÄTT FÖR RENSNING AV DIKE

T1 - TILLFÄLLIG NYTTJANDERÄTT FÖR ETABLERING. GÄLLER UNDER BYGGTIDEN. DOCK LÄNGST TILL OCH MED 3 MÅNADER EFTER GODKÄND SLUTBESIKTNING.

T6 - TILLFÄLLIG NYTTJANDERÄTT FÖR FÖRBIFART. GÄLLER UNDER BYGGTIDEN. DOCK LÄNGST TILL OCH MED 3 MÅNADER EFTER GODKÄND SLUTBESIKTNING.

VERKSAMHETER/ÅTGÄRDER SOM UNDANTAS FRÅN FÖRBUD ENLIGT MILJÖBALKEN

UNDANTAGEN GÄLLER HELA PLANEN
- FÖRBUDEN SOM AVSER VERKSAMHET ELLER ÅTGÄRD INOM GENERELLT BIOTOPSKYDDSOMRÅDE (7/11 2ST. MB) GÄLLER INTE BYGGANDE AV ALLMÄN VÄG
- FÖRBUDEN MOT ÅTGÄRDER INOM STRANDSKYDDSOMRÅDE (7/15 MB) GÄLLER INTE BYGGANDE AV ALLMÄN VÄG
- SKYLDIGHET ATT GÖRA ANMÄLAN FÖR SAMRÅD ENLIGT 12:6 MB GÄLLER INTE FÖR DE VERKSAMHETER OCH ÅTGÄRDER SOM BEHÖVS FÖR ATT BYGGA VÄGEN OCH SOM FASTSTÄLLS OCH INGÅR I VÄGOMRÅDE FÖR ALLMÄN VÄG ELLER OMRÅDE FÖR TILLFÄLLIG NYTTJANDERÄTT

SKYDDSÅTGÄRDER OCH FÖRSIKTIGHETSMÅTT

- MARKERING ELLER AVGRÄNSNING AV SKYDDSÅTGÄRDER OCH FÖRSIKTIGHETSMÅTT

Sk2 - ERBJUDANDE OM BULLERSKYDDSÅTGÄRDER UTANFÖR VÄGOMRÅDE I FORM AV FASAD/FÖNSTERÅTGÄRDER OCH/ELLER LOKALT SKYDD VID UTEPLATS
Sk6 - TÄTA DIKEN
Sk12 - DAGVATTENDAMM

SÄRSKILDA BESLUT SOM TAS I SAMBAND MED FASTSTÄLLELSE

- INDRAGNING AV VÄG FRÅN ALLMÄNT UNDERHÅLL

ÖVRIGA BETECKNINGAR PÅ PLANKARTAN

- 0/100 NY VÄG, VÄGBANEKANTER MED
- +00.0 LÄNGDMÄTNING OCH HÖJDSÄTTNING
- MITTRÄCKE
- SIDORÄCKE
- VILTSTÄNGSEL

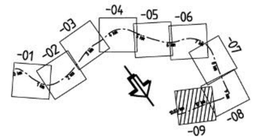

KOORDINATSYSTEM

SYSTEM I PLAN: SWEREF 99 20 15
SYSTEM I HÖJD: RH 2000

SKALA 1:2000 — 0 20 40 60 80 100 200 m

TYP AV PLAN	VÄGPLAN
GRANSKNINGSSTATUS / SYFTE	FÖR FASTSTÄLLELSE
HANDLINGSTYP	FASTSTÄLLELSEHANDLING
DATUM: 2016-04-25	LEVERANS / ÄNDRINGS-PM
OBJEKT	E12 RÖBÄCK-NORRA LÄNKEN
DELOMRÅDE / BANDEL	GEMENSAMT
ANLÄGGNINGSDEL	GEMENSAMT
OBJEKTNUMMER / KM: 135178	KONSTRUKTIONSNUMMER
BESTÄLLARE	TRAFIKVERKET
LEVERANTÖR	SWECO
SKAPAD AV	ANNIKA ÖHMAN
UPPDRAGSNUMMER	2474496
GODKÄND AV	GUNILLA BJÖRKLUND
AVDELNING	CIVIL
RITNINGSTYP	PLANKARTA
TEKNIKOMRÅDE / INNEHÅLL	VÄGUTFORMNING OCH TRAFIK
BESKRIVNING	KM 9/600 - 10/831
SKALA	1:2000
FORMAT	A1
FÖRVALTNINGSNUMMER	
RITNINGSNUMMER	0 00 T 02 09
BLAD	
NÄSTA BLAD	
BET	

Ritning: M:\247\2474496\0001\CL_CAD\VP-D\1.Ritset\0001\0209.dwg Skapat av: Önnan Anders 2016-04-19 15:43

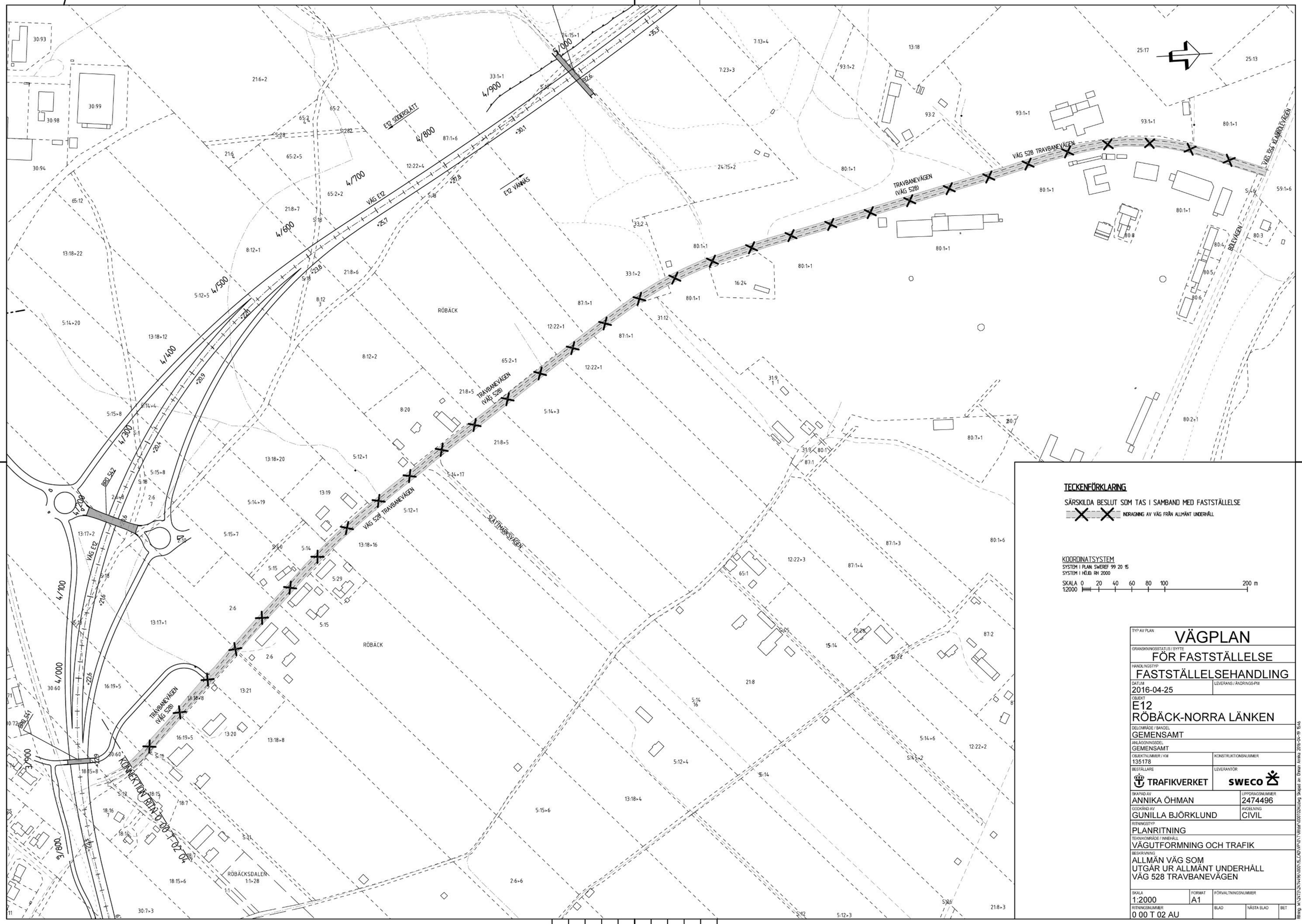

TECKENFÖRKLARING

SÄRSKILDA BESLUT SOM TAS I SAMBAND MED FASTSTÄLLELSE

INDRAGNING AV VÄG FRÅN ALLMÄNT UNDERHÅLL

KOORDINATSYSTEM

SYSTEM I PLAN: SWEREF 99 20 15
SYSTEM I HÖJD: RH 2000

SKALA 1:2000 — 0 20 40 60 80 100 200 m

TYP AV PLAN	VÄGPLAN
GRANSKNINGSSTATUS / SYFTE	FÖR FASTSTÄLLELSE
HANDLINGSTYP	FASTSTÄLLELSEHANDLING
DATUM: 2016-04-25	LEVERANS / ÄNDRINGS-PM
OBJEKT	E12 RÖBÄCK-NORRA LÄNKEN
DELOMRÅDE / BANDEL	GEMENSAMT
ANLÄGGNINGSDEL	GEMENSAMT
OBJEKTNUMMER / KM: 135178	KONSTRUKTIONSNUMMER
BESTÄLLARE: TRAFIKVERKET	LEVERANTÖR: SWECO
SKAPAD AV: ANNIKA ÖHMAN	UPPDRAGSNUMMER: 2474496
GODKÄND AV: GUNILLA BJÖRKLUND	AVDELNING: CIVIL
RITNINGSTYP	PLANRITNING
TEKNIKOMRÅDE / INNEHÅLL	VÄGUTFORMNING OCH TRAFIK
BESKRIVNING	ALLMÄN VÄG SOM UTGÅR UR ALLMÄNT UNDERHÅLL VÄG 528 TRAVBANEVÄGEN
SKALA: 1:2000	FORMAT: A1 / FÖRVALTNINGSNUMMER
RITNINGSNUMMER: 0 00 T 02 AU	BLAD / NÄSTA BLAD / BET

Ritning: W:\247\2474496\0000\SLJ\DV\PVD\1\Ritar\0001\0AUlog Skapad av: Ohman Annika 2016-04-19 15:46

XREF: MODELL\X0001724 2016-03-02 22:08
MODELL\X0001727 2016-03-01 20:11
MODELL\X0001737 2016-03-02 19:34
MODELL\X0001276 2016-03-02 19:24
MODELL\X0001278 2016-04-11 16:42
INVOXX\X0001 2016-04-19 15:24
IN\X0000187 2016-03-22 22:07