







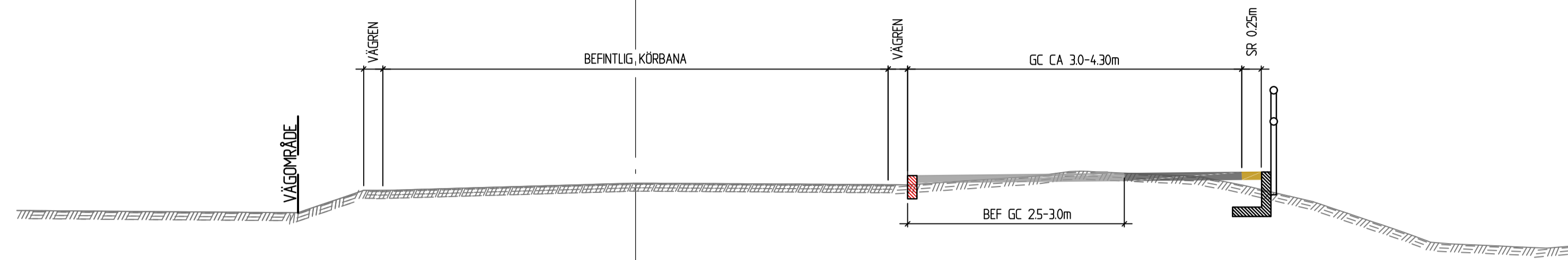


TECKENFÖRKLARING

-  BREDDNING GC-VÄG/OMBYGGD VÄG
-  STÖDREMSA GRUS
-  SLÄNT, DIKE
-  KANTSTEN
-  BEFINTLIG GC-VÄG
-  BEFINTLIG VÄG- OCH MARKYTA
-  BEFINTLIG MARKYTA BERG
-  STÖDMUR

× KANTREMSA
TOMTMARK: 0m
ÅKERMARK: 0m
SKOGSMARK: 2m

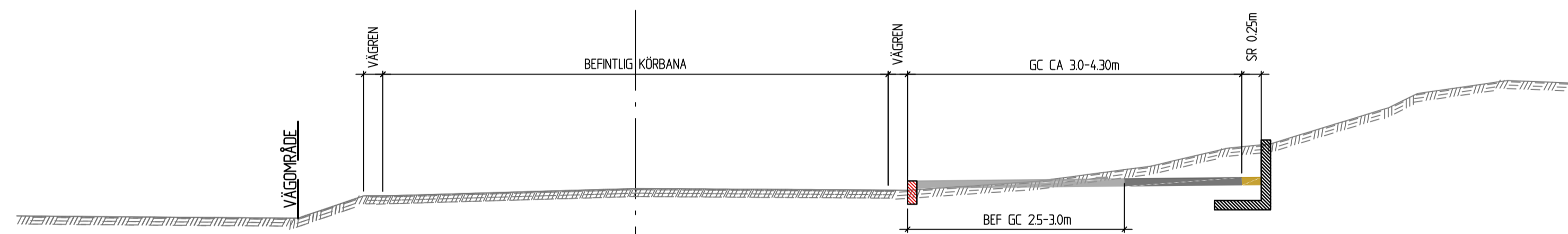

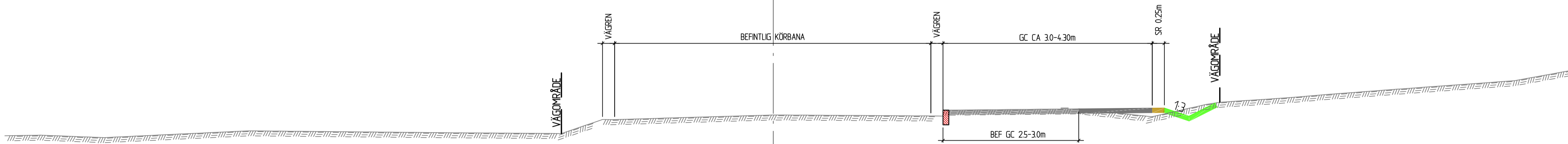
OM BANKHÖJD FÖR GC-VÄG ÄR MER ÄN 4
METER, SÄTTS GC-RÄCKE.

TYPSEKTION KANTSTENSFÖRLAGD GC-VÄG MED STÖDMUR
 Bank, trång sektion mot detaljplan
**ANMÄRKNING:**

GC-BANAS BREDD VARIERAR
 KM 1/928-1/998 3,8 M - 4,3 M
 KM 2/515-2/690 3,0 M - 4,3 M
 KM 2/700-2/717 3,4 M - 4,3 M
 KM 2/735-2/767 3,0 M - 4,3 M
 KM 2/800-2/990 3,5 M - 4,3 M

ANMÄRKNING:**STÖDMURAR PÅ FÖLJANDE SEKTIONER**

KM 5/80-6/40
 KM 1/200-1/210
 KM 1/380-1/390
 KM 1/420-1/430
 KM 1/600-1/640
 KM 1/720-1/740
 KM 1/820-1/840
 KM 1/925-1/950
 KM 1/955-1/965
 KM 1/990-2/000
 KM 2/545-2/590
 KM 2/600-2/620
 KM 2/625-2/680
 KM 2/730-2/780
 KM 2/795-2/850
 KM 2/860-2/870

TYPSEKTION KANTSTENSFÖRLAGD GC-VÄG MED STÖDMUR
 Skrämm, trång sektion mot detaljplan

TYPSEKTION KANTSTENSFÖRLAGD GC-VÄG MED VARIERAD BREDD
 Trång sektion mot detaljplan
**TYP AV PLAN VÄGPLAN****GRANSKNINGSSTATUS / SYFTE FÖR GRANSKNING**

HANDLINGSTYP

DATUM 2019-06-25 LEVERANS / ÄNDRINGS-PM

OBJEKT VÄG 260 ÄLTASTRÅKET GC-VÄG

DELOMRÅDE / BANDEL GEMENSAMT

ANLÄGGNINGSDEL GC-VÄG

OBJEKTNUMMER / KM 144993 KONSTRUKTIONNUMMER

BESTÄLLARE TRAFIKVERKET LEVERANTÖR SWECO

SKAPAD AV TORBJÖRN KANDEL UPPDRAGSNUMMER 2456043

GODKÄND AV NILS NYSTRÖM AVDELNING CIVIL

RITNINGSTYP TYPSEKTION

TEKNIKOMRÅDE / INNEHÅLL VÄGUTFORMNING

BESKRIVNING KM 1/170-1/290, 1/490-1/530, 1/570-2/360, KM 2/450-2/700, 2/780-2/990

SKALA 1:50 FORMAT A1 FÖRVALTNINGSNUMMER

RITNINGNUMMER 0 00 T 04 06 BLAD NÄSTA BLAD BET