









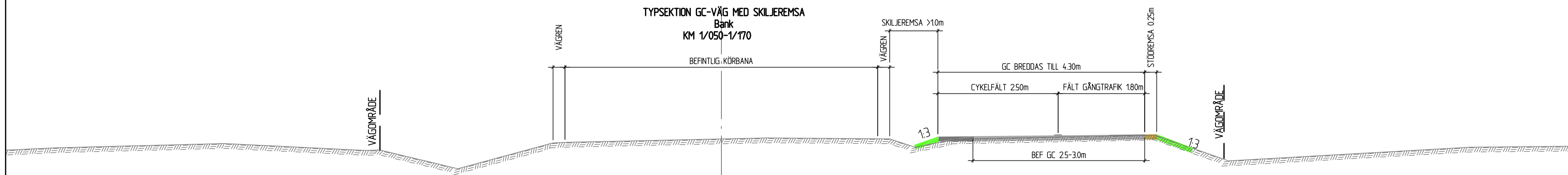
TECKENFÖRKLARING

-  BREDDNING GC-VÄG/OMBYGGD VÄG
-  STÖDREMSA GRUS
-  SLÄNT, DIKE
-  KANTSTEN
-  BEFINTLIG GC-VÄG
-  BEFINTLIG VÄG- OCH MARKYTA
-  BEFINTLIG MARKYTA BERG
-  STÖDMUR

× KANTREMSA  
 TOMTMARK: 0m  
 ÅKERMARK: 0m  
 SKOGSMARK: 2m


OM BANKHÖJD FÖR GC-VÄG ÄR MER ÄN 4  
 METER, SÄTTS GC-RÄCKE.

TYPSEKTION GC-VÄG MED SKILJEREMSA  
 Bank  
 KM 1/050-1/170





TYPSEKTION KANTSTENSFÖRLAGD GC-VÄG UTAN SKILJEREMSA  
 Bank/skärning, trång sektion mot fastighetgräns

KM 1/170-1/200  
 KM 1/210-1/290  
 KM 1/570-1/600  
 KM 1/640-1/820  
 KM 1/840-1/925  
 KM 1/950-1/955  
 KM 1/965-1/990  
 KM 2/000-2/050  
 KM 2/200-2/360  
 KM 2/450-2/545  
 KM 2/590-2/600  
 KM 2/620-2/625  
 KM 2/680-2/730  
 KM 2/780-2/795  
 KM 2/850-2/860  
 KM 2/870-2/990



TYPSEKTION TYPSEKTION GC-VÄG VID ÄLTASKOLAN  
 KM 1/490-1/530



TYP AV PLAN		<b>VÄGPLAN</b>	
GRANSKNINGSSTATUS / SYFTE		<b>FÖR GRANSKNING</b>	
HANDLINGSTYP			
DATUM	LEVERANS / ÄNDRINGS-PM		
2019-06-25			
OBJEKT			
<b>VÄG 260 ÄLTASTRÅKET GC-VÄG</b>			
DELOMRÅDE / BANDEL			
<b>GEMENSAMT</b>			
ANLÄGGNINGSDEL			
GC-VÄG			
OBJEKTNUMMER / KM	KONSTRUKTIONNUMMER		
144993			
BESTÄLLARE	LEVERANTÖR		
 TRAFIKVERKET	 SWECO		
SKAPAD AV	UPPRAGSNUMMER		
TORBJÖRN KANDEL	2456043		
GODKÄND AV	AVDELNING		
NILS NYSTRÖM	CIVIL		
RITNINGSTYP			
TYPSEKTION			
TEKNIKOMRÅDE / INNEHÅLL			
VÄGUTFORMNING			
BESKRIVNING			
KM 1/170-1/290, 1/490-1/530, 1/570-2/360, KM 2/450-2/700, 2/780-2/990			
SKALA	FORMAT	FÖRVALTNINGSNUMMER	
1:50	A1		
RITNINGNUMMER	BLAD	NÄSTA BLAD	BET
0 00 T 04 02			

\vectors\GIS\UTOP\PROJEKT\2456043\000\T\_04\_02\STUKAN\A1\000\Granskningsplan\_2019-06-25.dwg Skapad av: Sjöstedt, Torbjörn. Sista rit: 2019-06-25 15:40