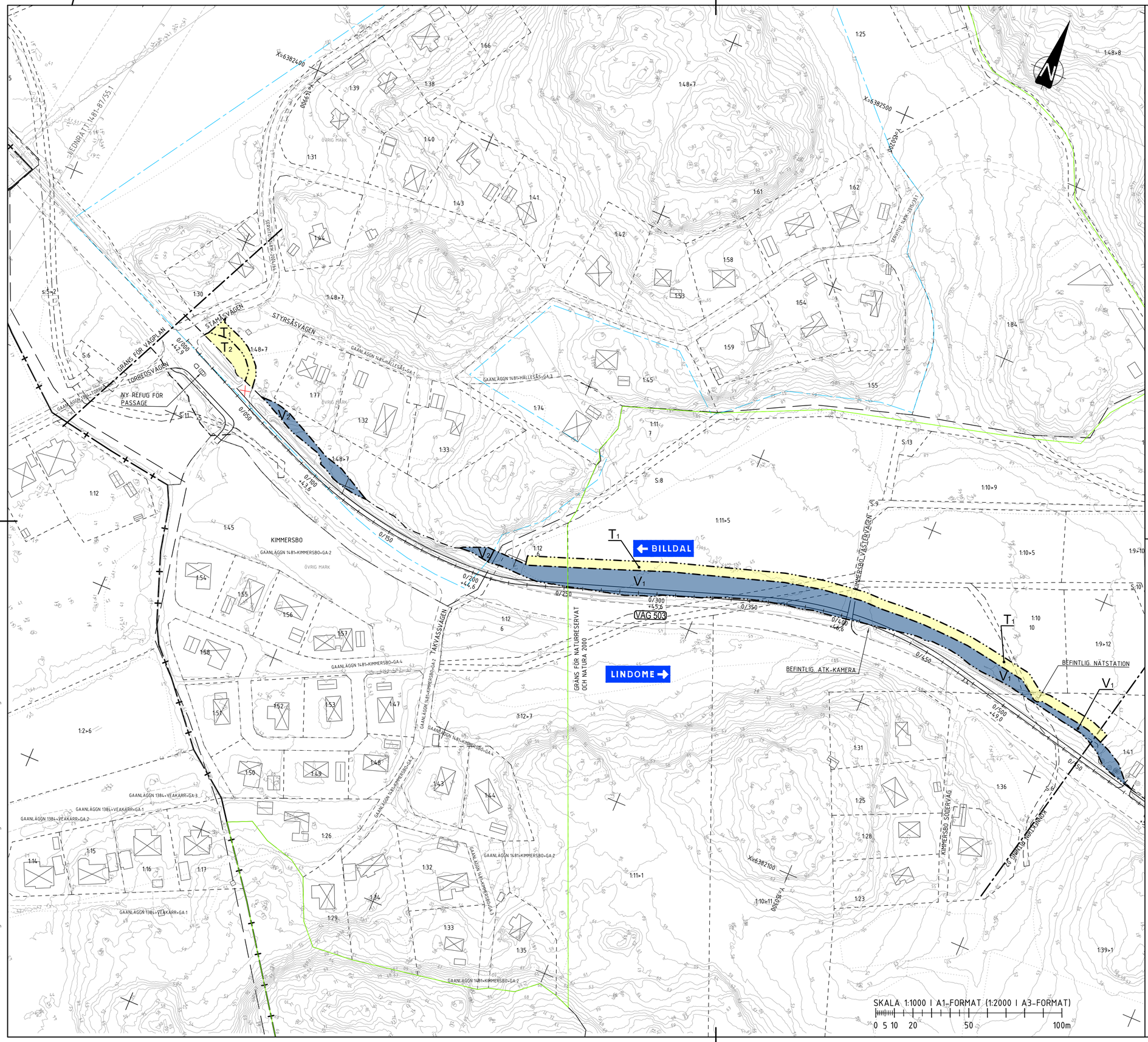

KOORDINATSYSTEM

PLANSYSTEM: SWEREF 99 12 00
HÖJDSYSTEM: RH2000

TECKENFÖRKLARING

- FASTIGHETSGRÄNS
- TRAKTGRÄNS
- LÄNSGRÄNS
- DETALJPLANEGRÄNS FÖR DETALJPLAN SOM BERÖRS
- GRÄNS FÖR NATURRESERVAT OCH NATURA 2000
- BEFINTLIGA BYGGNADER (BOSTAD/ÖVRIGA BYGGNADER)

PLANBESTÄMMELSER

MARKANSPRÅK

- GRÄNS FÖR VÄGOMRÅDE
- AVGRÄNSNING MELLAN OLIKA TYPER AV MARKANSPRÅK
- V_1 NYTT VÄGOMRÅDE MED VÄGRÄTT
- V_2 NYTT VÄGOMRÅDE INOM DETALJPLAN DÄR KOMMUN ÄR HUVUDMAN FÖR ALLMÄNNA PLATSER
- T_1 AVSER OMRÅDE FÖR ARBETSVÄGAR OCH MATERIALUPPLAG I DIREKT ANSLUTNING TILL FÖRESLAGET VÄGOMRÅDE, FÖR ATT FRAM TILL 3 MÅNADER EFTER GODKÄND SLUTBESIKTNING, KUNNA GENOMFÖRA ARBETENA.
- T_2 AVSER OMRÅDE FÖR ETABLERING I DIREKT ANSLUTNING TILL FÖRESLAGET VÄGOMRÅDE, FÖR ATT FRAM TILL 3 MÅNADER EFTER GODKÄND SLUTBESIKTNING, KUNNA GENOMFÖRA ARBETENA.

VERKSAMHETER SOM UNDANTAS FRÅN FÖRBUD ENLIGT MILJÖBALKEN - GÄLLER HELA PLANEN

- FÖRBUDEN SOM AVSER VERKSAMHET ELLER ÅTGÄRD INOM GENERELLT BIOTOP-SKYDDSOMRÅDE (7:11 2 st. MB) GÄLLER INTE BYGGANDE AV ALLMÄN VÄG.
- FÖRBUDEN MOT ÅTGÄRDER INOM STRANDSKYDDSOMRÅDE (7:15 MB) GÄLLER INTE FÖR BYGGANDE AV ALLMÄN VÄG.
- SKYLDIGHETEN ATT GÖRA ANMÄLAN FÖR SAMRÅD ENLIGT 12:6 MB GÄLLER INTE FÖR DE VERKSAMHETER OCH ÅTGÄRDER SOM BEHÖVS FÖR ATT BYGGA VÄGEN OCH SOM FASTSTÄLLS OCH INGÅR I VÄGOMRÅDE FÖR ALLMÄN VÄG ELLER OMRÅDE FÖR TILLFÄLLIG NYTTJANDERÄTT.

- BIOTOPSKYDD

ÖVRIGA BETECKNINGAR PÅ PLANKARTAN

- XXX/X / +YY,Y — NY VÄG, VÄGBANEKANTER, MED LÄNGDMÄTNINGSSTRECK OCH HÖJDSÄTTNING
- VÄG XX — ALLMÄN VÄG, VÄGNR.

ORIENTERINGSFIGUR

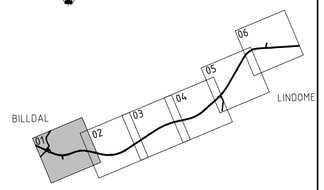

TYP AV PLAN	VÄGPLAN
GRANSKNINGSSTATUS / SYFTE	
HANDLINGSTYP	GRANSKNINGSHANDLING
DATUM	2025-12-11
LEVERANS / ÄNDRINGS-PM	
OBJEKT	GC-VÄG BILLDAL-LINDOME
DELOMRÅDE / BANDEL	VÄG 503
ANLÄGGNINGDEL	GEMENSAMT
OBJEKTNUMMER / KM	182436
KONSTRUKTIONSNUMMER	
BESTÄLLARE	TRAFIKVERKET
LEVERANTÖR	MARKERA
SKAPAD AV	JJ.JIAO
UPPDRAGSNUMMER	5001-2404
GODKÄND AV	E.LINDBOM
AVDELNING	MARK
RITNINGSTYP	PLANRITNING
TEKNIKOMRÅDE / INNEHÅLL	T VÄGUTFORMNING OCH TRAFIK
BESKRIVNING	PLANKARTA KM 0/000-0/550
SKALA	1:1000
FORMAT	A1
FÖRVALTNINGSNUMMER	
RITNINGSNUMMER	1 00 T 02 01
BLAD	01
NÄSTA BLAD	
BET	

XREFS:
_VZ\Model\Z10093FK.dwg
_VZ\Model\Z10097BK.dwg
\Model\T10002201.dwg
\Model\T10002202.dwg
_VX\Model\VX1009507.dwg
_VX\Model\VX10095.dwg
\Model\T10002203.dwg
\Model\T10002207.dwg
_VX\Model\VX10095.dwg
_VN\Model\VN10002202.dwg
_VX\Model\VX10095.dwg
_VX\Model\VX10095.dwg
_VX\Model\VX10095.dwg
_VZ\Model\Z10097NK.dwg
\Model\T10002210.dwg

FIL: H:\5001-2404 GC-VÄGAR I VÄST - VÄG 503\T\RITNING\T10011020100.DWG PLOTTAD: 2025-12-09 11:29 AV: ANVÄNDARE: JJD

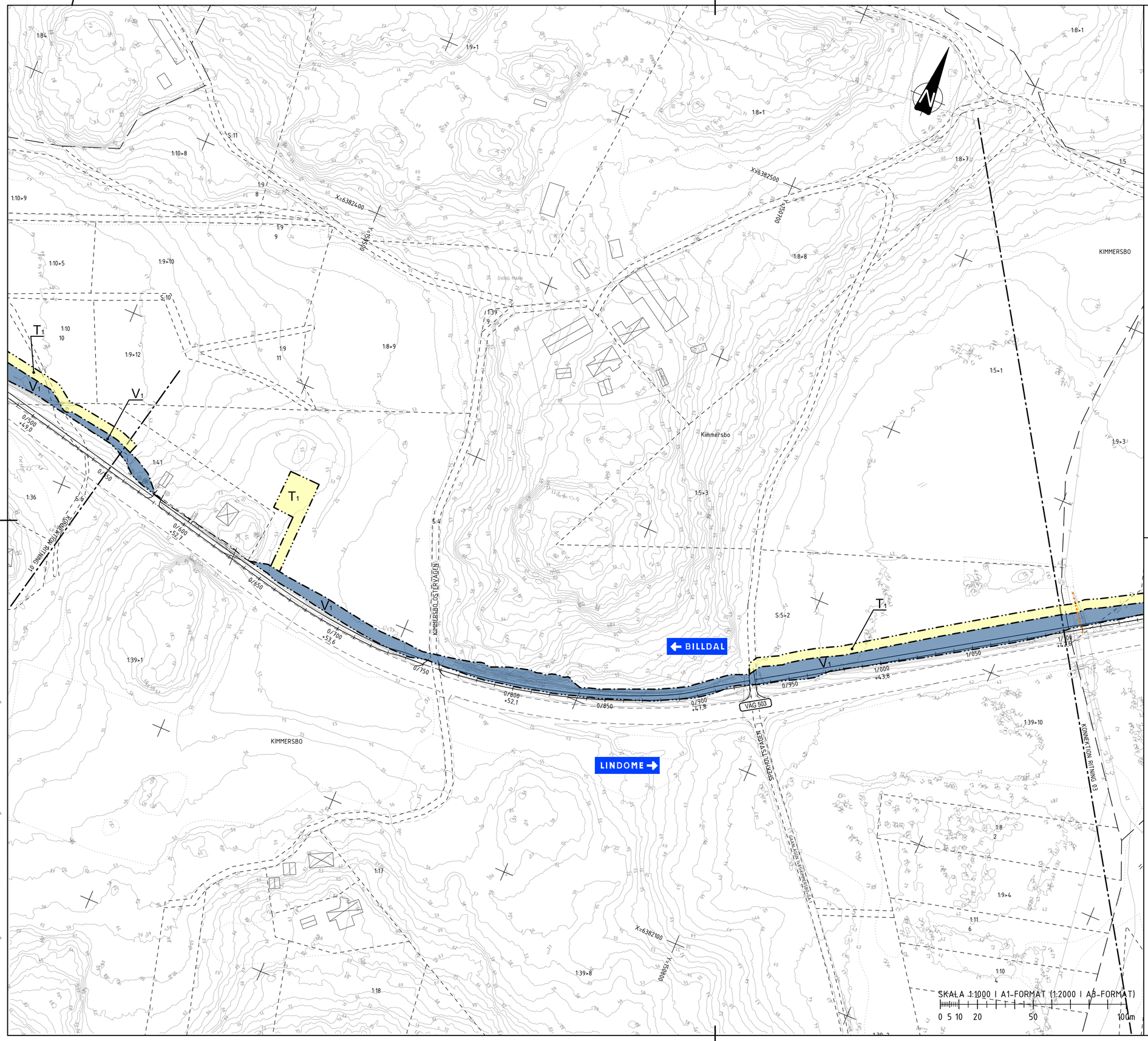

KOORDINATSYSTEM

PLANSYSTEM: SWEREF 99 12 00
HÖJDSYSTEM: RH2000

TECKENFÖRKLARING

- FASTIGHETSGRÄNS
- TRAKTGRÄNS
- LÄNSGRÄNS
- DETALJPLANEGRÄNS FÖR DETALJPLAN SOM BERÖRS
- GRÄNS FÖR NATURRESERVAT OCH NATURA 2000
- BEFINTLIGA BYGGNADER (BOSTAD/ÖVRIGA BYGGNADER)

PLANBESTÄMMELSER

MARKANSPRÅK

- GRÄNS FÖR VÄGOMRÅDE
- AVGRÄNSNING MELLAN OLIKA TYPER AV MARKANSPRÅK
- V_1 NYTT VÄGOMRÅDE MED VÄGRÄTT
- V_2 NYTT VÄGOMRÅDE INOM DETALJPLAN DÄR KOMMUN ÄR HUVUDMAN FÖR ALLMÄNNA PLATSER
- T_1 AVSER OMRÅDE FÖR ARBETSVÄGAR OCH MATERIALUPPLAG I DIREKT ANSLUTNING TILL FÖRESLAGET VÄGOMRÅDE, FÖR ATT FRAM TILL 3 MÅNADER EFTER GODKÄND SLUTBESIKTNING, KUNNA GENOMFÖRA ARBETENA.
- T_2 AVSER OMRÅDE FÖR ETABLERING I DIREKT ANSLUTNING TILL FÖRESLAGET VÄGOMRÅDE, FÖR ATT FRAM TILL 3 MÅNADER EFTER GODKÄND SLUTBESIKTNING, KUNNA GENOMFÖRA ARBETENA.

VERKSAMHETER SOM UNDANTAS FRÅN FÖRBUD ENLIGT MILJÖBALKEN - GÄLLER HELA PLANEN

- FÖRBUDEN SOM AVSER VERKSAMHET ELLER ÅTGÄRD INOM GENERELLT BIOTOP-SKYDDSOMRÅDE (7:11 2 st. MB) GÄLLER INTE BYGGANDE AV ALLMÄN VÄG.
- FÖRBUDEN MOT ÅTGÄRDER INOM STRANDSKYDDSOMRÅDE (7:15 MB) GÄLLER INTE FÖR BYGGANDE AV ALLMÄN VÄG.
- SKYLDIGHETEN ATT GÖRA ANMÄLAN FÖR SAMRÅD ENLIGT 12:6 MB GÄLLER INTE FÖR DE VERKSAMHETER OCH ÅTGÄRDER SOM BEHÖVS FÖR ATT BYGGA VÄGEN OCH SOM FASTSTÄLLS OCH INGÅR I VÄGOMRÅDE FÖR ALLMÄN VÄG ELLER OMRÅDE FÖR TILLFÄLLIG NYTTJANDERÄTT.

- BIOTOPSKYDD

ÖVRIGA BETECKNINGAR PÅ PLANKARTAN

- XXX/X / +YY,Y — NY VÄG, VÄGBANEKANTER, MED LÄNGDMÄTNINGSSTRECK OCH HÖJDSÄTTNING
- VÄG XX — ALLMÄN VÄG, VÄGNR.

ORIENTERINGSFIGUR

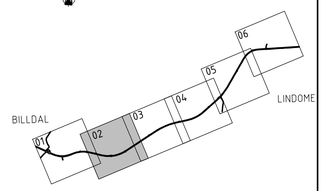

TYP AV PLAN	VÄGPLAN
GRANSKNINGSSTATUS / SYFTE	
HANDLINGSTYP	GRANSKNINGSHANDLING
DATUM	2025-12-11
LEVERANS / ÄNDRINGS-PM	
OBJEKT	GC-VÄG BILLDAL-LINDOME
DELOMRÅDE / BANDEL	VÄG 503
ANLÄGGNINGDEL	GEMENSAMT
OBJEKTNUMMER / KM	182436
KONSTRUKTIONSNUMMER	
BESTÄLLARE	TRAFIKVERKET
LEVERANTÖR	MARKERA
SKAPAD AV	JJ.JIAO
UPPDRAGSNUMMER	5001-2404
GODKÄND AV	E.LINDBOM
AVDELNING	MARK
RITNINGSTYP	PLANRITNING
TEKNIKOMRÅDE / INNEHÅLL	T VÄGUTFORMNING OCH TRAFIK
BESKRIVNING	PLANKARTA KM 0/550-1/100
SKALA	1:1000
FORMAT	A1
FÖRVALTNINGSNUMMER	
RITNINGSNUMMER	1 00 T 02 02
BLAD	02
NÄSTA BLAD	
BET	

XREFS:
_VX\Model\X100950S.dwg
_VX\Model\T100120T.dwg
_Model\T100120D.dwg
_Model\T100950T.dwg
_VX\Model\XN100002D.dwg
_VX\Model\X100950B.dwg
_VX\Model\X100950T.dwg
_VX\Model\X100950D.dwg
_VX\Model\X100950A.dwg
_VZ\Model\Z100970K.dwg
_VZ\Model\Z100931K.dwg
_VZ\Model\Z100970B.dwg
_Model\T100120A.dwg
_Model\T100120B.dwg
_Model\T100120C.dwg

FIL: H:\5001-2404 GC-VÄGAR I VÄST - VÄG 503\1\RITBF\1 00 T 02 02.DWG PLOTTAD: 2025-12-10 12:57 AV ANVÄNDARE: JJD

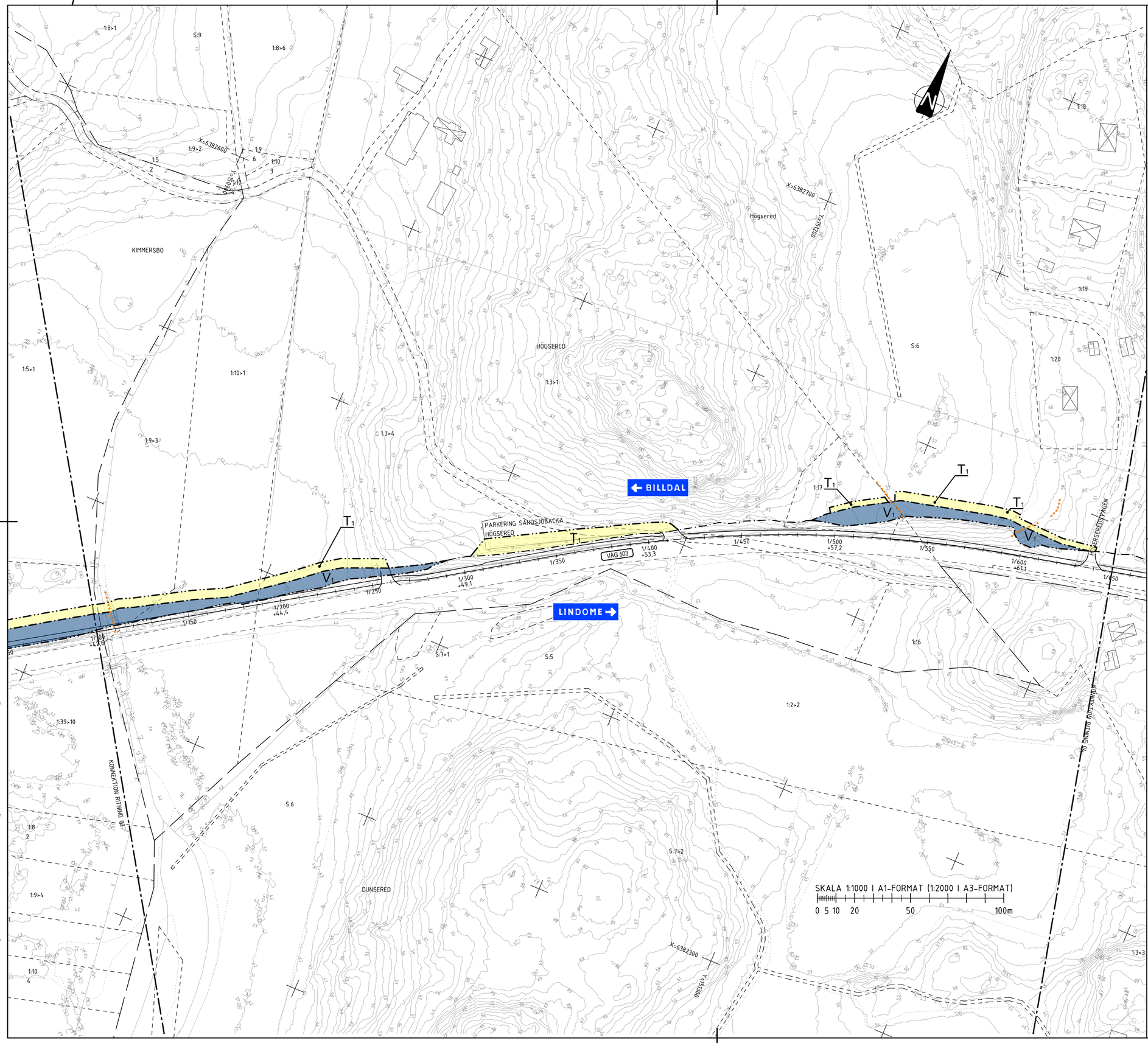

KOORDINATSYSTEM

PLANSYSTEM: SWEREF 99 12 00
HÖJDSYSTEM: RH2000

TECKENFÖRKLARING

- FASTIGHETSGRÄNS
- TRAKTGRÄNS
- LÄNSGRÄNS
- DETALJPLANEGRÄNS FÖR DETALJPLAN SOM BERÖRS
- GRÄNS FÖR NATURRESERVAT OCH NATURA 2000
- BEFINTLIGA BYGGNADER (BOSTAD/ÖVRIGA BYGGNADER)

PLANBESTÄMMELSER

MARKANSPRÅK

- GRÄNS FÖR VÄGOMRÅDE
- AVGRÄNSNING MELLAN OLIKA TYPER AV MARKANSPRÅK
- V_1 NYTT VÄGOMRÅDE MED VÄGRÄTT
- V_2 NYTT VÄGOMRÅDE INOM DETALJPLAN DÄR KOMMUN ÄR HUVUDMAN FÖR ALLMÄNNA PLATSER
- T_1 AVSER OMRÅDE FÖR ARBETSVÄGAR OCH MATERIALUPPLAG I DIREKT ANSLUTNING TILL FÖRESLAGET VÄGOMRÅDE, FÖR ATT FRAM TILL 3 MÅNADER EFTER GODKÄND SLUTBESIKTNING, KUNNA GENOMFÖRA ARBETENA.
- T_2 AVSER OMRÅDE FÖR ETABLERING I DIREKT ANSLUTNING TILL FÖRESLAGET VÄGOMRÅDE, FÖR ATT FRAM TILL 3 MÅNADER EFTER GODKÄND SLUTBESIKTNING, KUNNA GENOMFÖRA ARBETENA.

VERKSAMHETER SOM UNDANTAS FRÅN FÖRBUD ENLIGT MILJÖBALKEN - GÄLLER HELA PLANEN

- FÖRBUDEN SOM AVSER VERKSAMHET ELLER ÅTGÄRD INOM GENERELLT BIOTOP-SKYDDSOMRÅDE (7:11 2 st. MB) GÄLLER INTE BYGGANDE AV ALLMÄN VÄG.
- FÖRBUDEN MOT ÅTGÄRDER INOM STRANDSKYDDSOMRÅDE (7:15 MB) GÄLLER INTE FÖR BYGGANDE AV ALLMÄN VÄG.
- SKYLDIGHETEN ATT GÖRA ANMÄLAN FÖR SAMRÅD ENLIGT 12:6 MB GÄLLER INTE FÖR DE VERKSAMHETER OCH ÅTGÄRDER SOM BEHÖVS FÖR ATT BYGGA VÄGEN OCH SOM FASTSTÄLLS OCH INGÅR I VÄGOMRÅDE FÖR ALLMÄN VÄG ELLER OMRÅDE FÖR TILLFÄLLIG NYTTJANDERÄTT.

- BIOTOPSKYDD

ÖVRIGA BETECKNINGAR PÅ PLANKARTAN

- XXX/X +YY,Y — NY VÄG, VÄGBANEKANTER, MED LÄNGDMÄTNINGSSTRECK OCH HÖJDSÄTTNING
- VÄG XX — ALLMÄN VÄG, VÄGNR.

ORIENTERINGSFIGUR

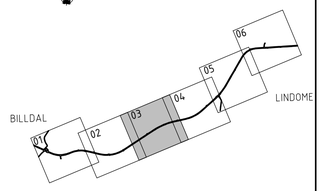

TYP AV PLAN	VÄGPLAN
GRANSKNINGSSTATUS / SYFTE	
HANDLINGSTYP	GRANSKNINGSHANDLING
DATUM	2025-12-11
LEVERANS / ÄNDRINGS-PM	
OBJEKT	GC-VÄG BILLDAL-LINDOME
DELOMRÅDE / BANDEL	VÄG 503
ANLÄGGNINGDEL	GEMENSAMT
OBJEKTNUMMER / KM	182436
KONSTRUKTIONSNUMMER	
BESTÄLLARE	TRAFIKVERKET
LEVERANTÖR	MARKERA
SKAPAD AV	JJ.JIAO
UPPDRAGSNUMMER	5001-2404
GODKÄND AV	E.LINDBOM
AVDELNING	MARK
RITNINGSTYP	PLANRITNING
TEKNIKOMRÅDE / INNEHÅLL	T VÄGUTFORMNING OCH TRAFIK
BESKRIVNING	PLANKARTA KM 1/100-1/650
SKALA	1:1000
FORMAT	A1
FÖRVALTNINGSNUMMER	
RITNINGSNUMMER	1 00 T 02 03
BLAD	03
NÄSTA BLAD	
BET	

XREFS:
_Model\T1000207.dwg
_Model\T1009303.dwg
_VA\Model\VA1000202.dwg
_Model\T1000210.dwg
_VX\Model\VX1009505.dwg
_VX\Model\VX1009507.dwg
_VX\Model\VX1009501.dwg
_VX\Model\VX1009503.dwg
_VX\Model\VX1009504.dwg
_VZ\Model\VZ1009TNK.dwg
_VZ\Model\VZ1009ERK.dwg
_VZ\Model\VZ1009TRK.dwg
\Model\T1000201.dwg
\Model\T1000202.dwg
\Model\T1000203.dwg

FIL: H:\5001-2404 GC-VÄGAR I VÄST - VÄG 503\N1\RITNER\X00100203.DWG PLOTTAD: 2025-12-09 11:43 AV ANVÄNDARE: JJD

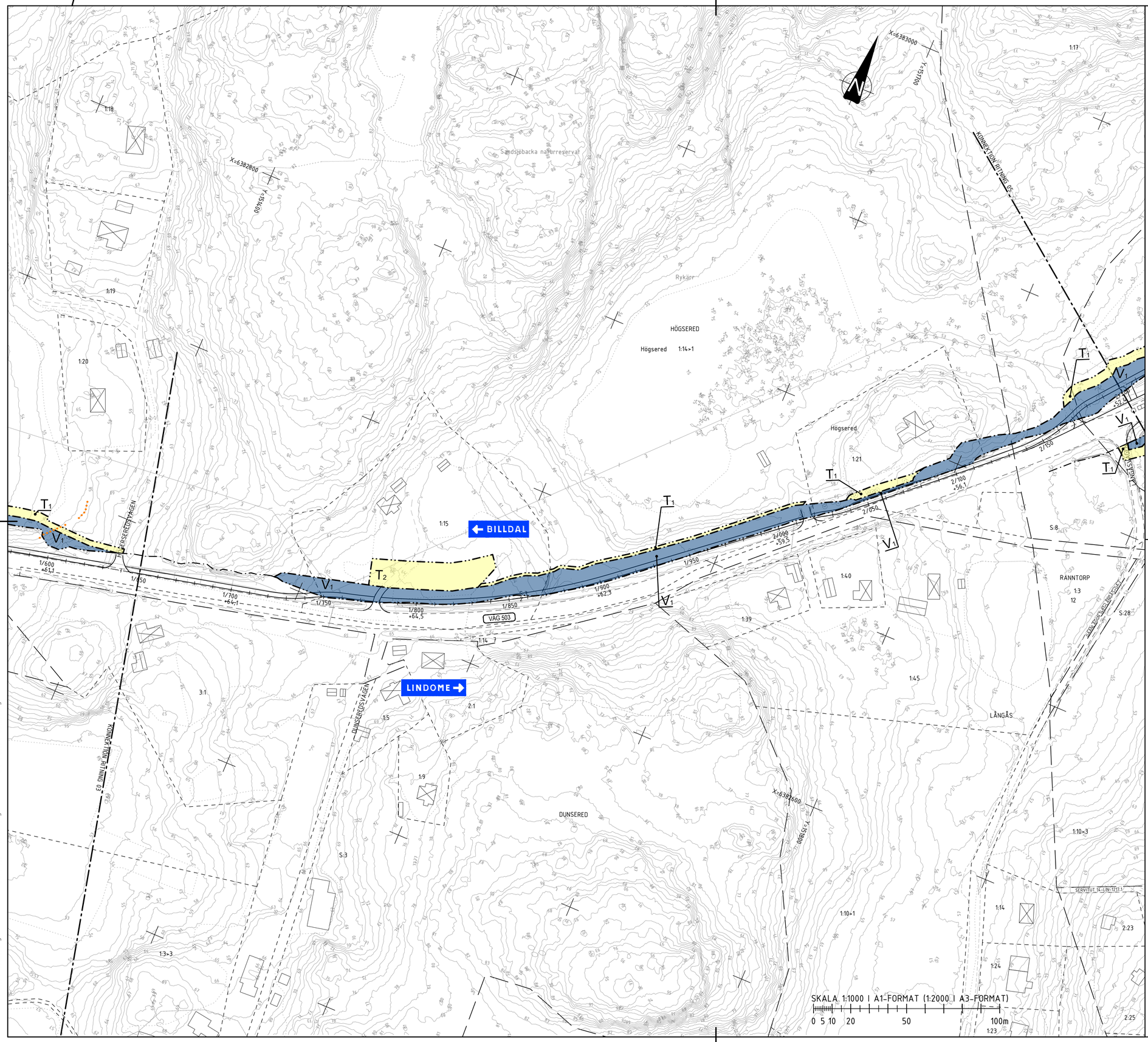

KOORDINATSYSTEM

PLANSYSTEM: SWEREF 99 12 00
HÖJDSYSTEM: RH2000

TECKENFÖRKLARING

- FASTIGHETSGRÄNS
- TRAKTGRÄNS
- LÄNSGRÄNS
- DETALJPLANEGRÄNS FÖR DETALJPLAN SOM BERÖRS
- GRÄNS FÖR NATURRESERVAT OCH NATURA 2000
- BEFINTLIGA BYGGNADER (BOSTAD/ÖVRIGA BYGGNADER)

PLANBESTÄMMELSER

MARKANSPRÅK

- GRÄNS FÖR VÄGOMRÅDE
- AVGRÄNSNING MELLAN OLIKA TYPER AV MARKANSPRÅK

V_1 NYTT VÄGOMRÅDE MED VÄGRÄTT

V_2 NYTT VÄGOMRÅDE INOM DETALJPLAN DÄR KOMMUN ÄR HUVUDMAN FÖR ALLMÄNNA PLATSER

T_1 AVSER OMRÅDE FÖR ARBETSVÄGAR OCH MATERIALUPPLAG I DIREKT ANSLUTNING TILL FÖRESLAGET VÄGOMRÅDE, FÖR ATT FRAM TILL 3 MÅNADER EFTER GODKÄND SLUTBESIKTNING, KUNNA GENOMFÖRA ARBETENA.

T_2 AVSER OMRÅDE FÖR ETABLERING I DIREKT ANSLUTNING TILL FÖRESLAGET VÄGOMRÅDE, FÖR ATT FRAM TILL 3 MÅNADER EFTER GODKÄND SLUTBESIKTNING, KUNNA GENOMFÖRA ARBETENA.

VERKSAMHETER SOM UNDANTAS FRÅN FÖRBUD ENLIGT MILJÖBALKEN - GÄLLER HELA PLANEN

- FÖRBUDEN SOM AVSER VERKSAMHET ELLER ÅTGÄRD INOM GENERELLT BIOTOP-SKYDDSOMRÅDE (7:11 2 st. MB) GÄLLER INTE BYGGANDE AV ALLMÄN VÄG.
- FÖRBUDEN MOT ÅTGÄRDER INOM STRANDSKYDDSOMRÅDE (7:15 MB) GÄLLER INTE FÖR BYGGANDE AV ALLMÄN VÄG.
- SKYLDIGHETEN ATT GÖRA ANMÄLAN FÖR SAMRÅD ENLIGT 12:6 MB GÄLLER INTE FÖR DE VERKSAMHETER OCH ÅTGÄRDER SOM BEHÖVS FÖR ATT BYGGA VÄGEN OCH SOM FASTSTÄLLS OCH INGÅR I VÄGOMRÅDE FÖR ALLMÄN VÄG ELLER OMRÅDE FÖR TILLFÄLLIG NYTTJANDERÄTT.

BIOTOPSKYDD

ÖVRIGA BETECKNINGAR PÅ PLANKARTAN

XXX/X
+YY,Y — NY VÄG, VÄGBANEKANTER, MED LÄNGDMÄTNINGSSTRECK OCH HÖJDSÄTTNING

VÄG XX — ALLMÄN VÄG, VÄGNR.

ORIENTERINGSFIGUR

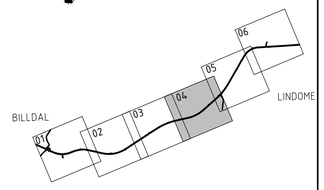

TYP AV PLAN	VÄGPLAN		
GRANSKNINGSSTATUS / SYFTE			
HANDLINGSTYP	GRANSKNINGSHANDLING		
DATUM	2025-12-11	LEVERANS / ÄNDRINGS-PM	
OBJEKT	GC-VÄG BILLDAL-LINDOME		
DELOMRÅDE / BANDEL	VÄG 503		
ANLÄGGNINGDEL	GEMENSAMT		
OBJEKTNUMMER / KM	182436	KONSTRUKTIONSNUMMER	
BESTÄLLARE	TRAFIKVERKET	LEVERANTÖR	MARKERA
SKAPAD AV	JJ.JIAO	UPPDRAGSNUMMER	5001-2404
GODKÄND AV	E.LINDBOM	AVDELNING	MARK
RITNINGSTYP	PLANRITNING		
TEKNIKOMRÅDE / INNEHÅLL	T VÄGUTFORMNING OCH TRAFIK		
BESKRIVNING	PLANKARTA KM 1/650-2/200		
SKALA 1:1000	FORMAT A1	FÖRVALTNINGSNUMMER	
RITNINGSNUMMER 1 00 T 02 04	BLAD 04	NÄSTA BLAD	BET

XREF'S:
_VZ\Model\Z10093FK.dwg
_VZ\Model\Z10097BK.dwg
\Model\T1000201.dwg
\Model\T1000202.dwg
\Model\T1000203.dwg
_VX\Model\X1009501.dwg
_VX\Model\X1009503.dwg
_VX\Model\X1009504.dwg
_VZ\Model\Z10097NK.dwg
_VX\Model\X1009508.dwg
_VX\Model\X1009507.dwg
\Model\T1000207.dwg
\Model\T1009303.dwg
\Model\T1000210.dwg
_VX\Model\X1009505.dwg
_VX\Model\X1000203.dwg

FIL: H:\5001-2404 GC-VÄGAR I VÄST - VÄG 503\1.1\RITBIF\1001020HLDWG PLOTTAD: 2025-12-10 13:14 AV ANVÄNDARE: JJD

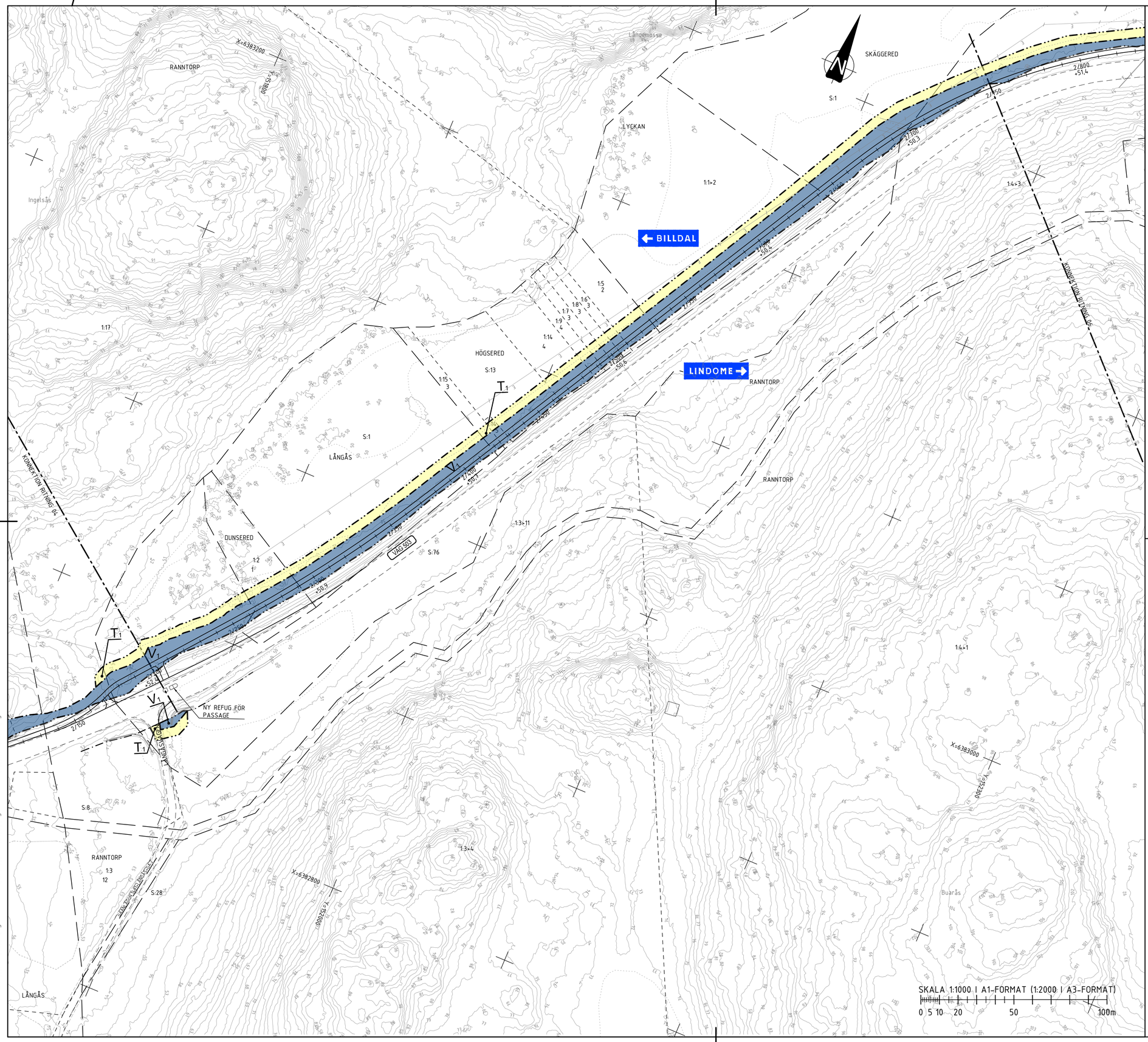

KOORDINATSYSTEM

PLANSYSTEM: SWEREF 99 12 00
HÖJDSYSTEM: RH2000

TECKENFÖRKLARING

- FASTIGHETSGRÄNS
- TRAKTGRÄNS
- LÄNSGRÄNS
- DETALJPLANEGRÄNS FÖR DETALJPLAN SOM BERÖRS
- GRÄNS FÖR NATURRESERVAT OCH NATURA 2000
- BEFINTLIGA BYGGNADER (BOSTAD/ÖVRIGA BYGGNADER)

PLANBESTÄMMELSER

MARKANSPRÅK

- GRÄNS FÖR VÄGOMRÅDE
- AVGRÄNSNING MELLAN OLIKA TYPER AV MARKANSPRÅK

V_1 NYTT VÄGOMRÅDE MED VÄGRÄTT

V_2 NYTT VÄGOMRÅDE INOM DETALJPLAN DÄR KOMMUN ÄR HUVUDMAN FÖR ALLMÄNNA PLATSER

T_1 AVSER OMRÅDE FÖR ARBETSVÄGAR OCH MATERIALUPPLAG I DIREKT ANSLUTNING TILL FÖRESLAGET VÄGOMRÅDE, FÖR ATT FRAM TILL 3 MÅNADER EFTER GODKÄND SLUTBESIKTNING, KUNNA GENOMFÖRA ARBETENA.

T_2 AVSER OMRÅDE FÖR ETABLERING I DIREKT ANSLUTNING TILL FÖRESLAGET VÄGOMRÅDE, FÖR ATT FRAM TILL 3 MÅNADER EFTER GODKÄND SLUTBESIKTNING, KUNNA GENOMFÖRA ARBETENA.

VERKSAMHETER SOM UNDANTAS FRÅN FÖRBUD ENLIGT MILJÖBALKEN - GÄLLER HELA PLANEN

- FÖRBUDEN SOM AVSER VERKSAMHET ELLER ÅTGÄRD INOM GENERELLT BIOTOP-SKYDDSOMRÅDE (7:11 2 st. MB) GÄLLER INTE BYGGANDE AV ALLMÄN VÄG.
- FÖRBUDEN MOT ÅTGÄRDER INOM STRANDSKYDDSOMRÅDE (7:15 MB) GÄLLER INTE FÖR BYGGANDE AV ALLMÄN VÄG.
- SKYLDIGHETEN ATT GÖRA ANMÄLAN FÖR SAMRÅD ENLIGT 12:6 MB GÄLLER INTE FÖR DE VERKSAMHETER OCH ÅTGÄRDER SOM BEHÖVS FÖR ATT BYGGA VÄGEN OCH SOM FASTSTÄLLS OCH INGÅR I VÄGOMRÅDE FÖR ALLMÄN VÄG ELLER OMRÅDE FÖR TILLFÄLLIG NYTTJANDERÄTT.

BIOTOPSKYDD

ÖVRIGA BETECKNINGAR PÅ PLANKARTAN

XXX/X
+YY,Y — NY VÄG, VÄGBANEKANTER, MED LÄNGDMÄTNINGSSTRECK OCH HÖJDSÄTTNING

VÄG XX — ALLMÄN VÄG, VÄGNR.

ORIENTERINGSFIGUR

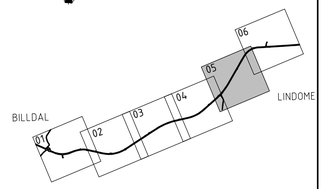

TYP AV PLAN	VÄGPLAN
GRANSKNINGSSTATUS / SYFTE	
HANDLINGSTYP	GRANSKNINGSHANDLING
DATUM: 2025-12-11	LEVERANS / ÄNDRINGS-PM
OBJEKT	GC-VÄG BILLDAL-LINDOME
DELOMRÅDE / BANDEL	VÄG 503
ANLÄGGNINGDEL	GEMENSAMT
OBJEKTNUMMER / KM: 182436	KONSTRUKTIONSNUMMER
BESTÄLLARE: TRAFIKVERKET	LEVERANTÖR: MARKERA
SKAPAD AV: JJ.JIAO	UPPDRAGSNUMMER: 5001-2404
GODKÄND AV: E.LINDBOM	AVDELNING: MARK
RITNINGSTYP	PLANRITNING
TEKNIKOMRÅDE / INNEHÅLL	T VÄGUTFORMNING OCH TRAFIK
BESKRIVNING	PLANKARTA KM 2/200-2/750
SKALA: 1:1000	FORMAT: A1
FÖRVALTNINGSNUMMER	
RITNINGSNUMMER: 1 00 T 02 05	BLAD: 05
NÄSTA BLAD	BET

XREFS:
\\...\Z\Modell\Z10093FK.dwg
\Modell\T1000201.dwg
\Modell\T1000203.dwg
\Modell\T1000210.dwg
\\...\X\Modell\X1009507.dwg
\\...\X\Modell\X1009501.dwg
\\...\X\Modell\X1009503.dwg
\\...\X\Modell\X1009504.dwg
\Modell\T1000207.dwg
\\...\X\Modell\X1009505.dwg
\\...\Z\Modell\Z10097NK.dwg
\Modell\T1009303.dwg
\\...\Z\Modell\Z10097BK.dwg
\Modell\T1000202.dwg
\Modell\T1009501.dwg

FIL: H:\5001-2404 GC-VÄGAR I VÄST - VÄG 503\T\DRITNING\1001020502.DWG PLOTTAD: 2025-12-09 13:52 AV ANVÄNDARE: JJD

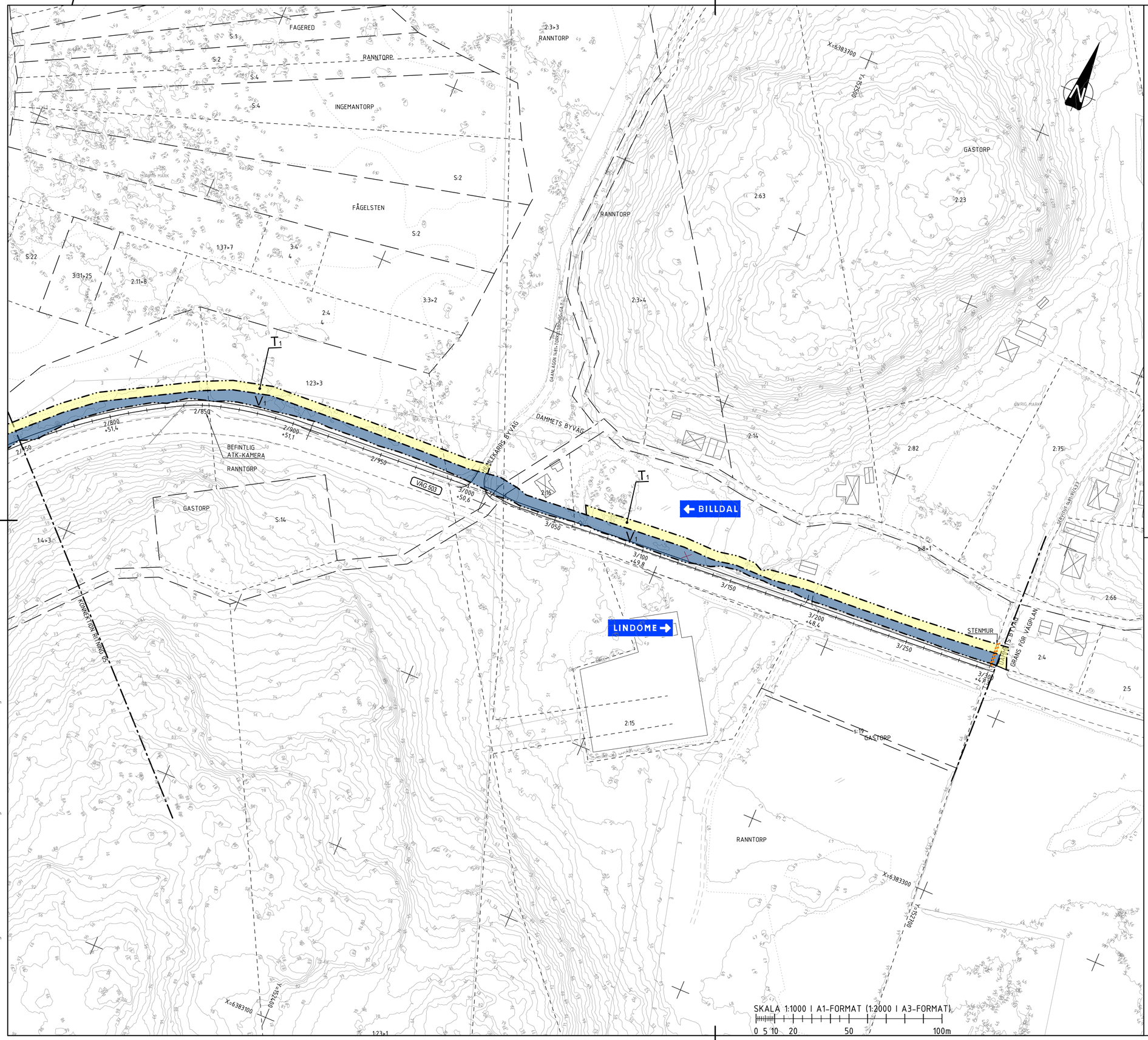

KOORDINATSYSTEM

PLANSYSTEM: SWEREF 99 12 00
HÖJDSYSTEM: RH2000

TECKENFÖRKLARING

- FASTIGHETSGRÄNS
- TRAKTGRÄNS
- LÄNSGRÄNS
- DETALJPLANEGRÄNS FÖR DETALJPLAN SOM BERÖRS
- GRÄNS FÖR NATURRESERVAT OCH NATURA 2000
- BEFINTLIGA BYGGNADER (BOSTAD/ÖVRIGA BYGGNADER)

PLANBESTÄMMELSER

MARKANSPRÅK

- GRÄNS FÖR VÄGOMRÅDE
- AVGRÄNSNING MELLAN OLIKA TYPER AV MARKANSPRÅK
- V_1 NYTT VÄGOMRÅDE MED VÄGRÄTT
- V_2 NYTT VÄGOMRÅDE INOM DETALJPLAN DÄR KOMMUN ÄR HUVUDMAN FÖR ALLMÄNNA PLATSER
- T_1 AVSER OMRÅDE FÖR ARBETSVÄGAR OCH MATERIALUPPLAG I DIREKT ANSLUTNING TILL FÖRESLAGET VÄGOMRÅDE, FÖR ATT FRAM TILL 3 MÅNADER EFTER GODKÄND SLUTBESIKTNING, KUNNA GENOMFÖRA ARBETENA.
- T_2 AVSER OMRÅDE FÖR ETABLERING I DIREKT ANSLUTNING TILL FÖRESLAGET VÄGOMRÅDE, FÖR ATT FRAM TILL 3 MÅNADER EFTER GODKÄND SLUTBESIKTNING, KUNNA GENOMFÖRA ARBETENA.

VERKSAMHETER SOM UNDANTAS FRÅN FÖRBUD ENLIGT MILJÖBALKEN - GÄLLER HELA PLANEN

- FÖRBUDEN SOM AVSER VERKSAMHET ELLER ÅTGÄRD INOM GENERELLT BIOTOP-SKYDDSOMRÅDE (7:11 2 st. MB) GÄLLER INTE BYGGANDE AV ALLMÄN VÄG.
- FÖRBUDEN MOT ÅTGÄRDER INOM STRANDSKYDDSOMRÅDE (7:15 MB) GÄLLER INTE FÖR BYGGANDE AV ALLMÄN VÄG.
- SKYLDIGHETEN ATT GÖRA ANMÄLAN FÖR SAMRÅD ENLIGT 12:6 MB GÄLLER INTE FÖR DE VERKSAMHETER OCH ÅTGÄRDER SOM BEHÖVS FÖR ATT BYGGA VÄGEN OCH SOM FASTSTÄLLS OCH INGÅR I VÄGOMRÅDE FÖR ALLMÄN VÄG ELLER OMRÅDE FÖR TILLFÄLLIG NYTTJANDERÄTT.

- BIOTOPSKYDD

ÖVRIGA BETECKNINGAR PÅ PLANKARTAN

- XXX/X / +YY,Y — NY VÄG, VÄGBANEKANTER, MED LÄNGDMÄTNINGSSTRECK OCH HÖJDSÄTTNING
- VÄG XX — ALLMÄN VÄG, VÄGNR.

ORIENTERINGSFIGUR

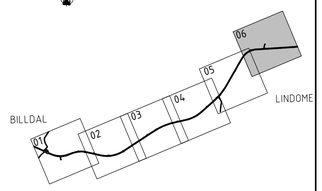

TYP AV PLAN	VÄGPLAN
GRANSKNINGSSTATUS / SYFTE	
HANDLINGSTYP	GRANSKNINGSHANDLING
DATUM	2025-12-11
LEVERANS / ÄNDRINGS-PM	
OBJEKT	GC-VÄG BILLDAL-LINDOME
DELOMRÅDE / BANDEL	VÄG 503
ANLÄGGNINGDEL	GEMENSAMT
OBJEKTNUMMER / KM	182436
KONSTRUKTIONSNUMMER	
BESTÄLLARE	TRAFIKVERKET
LEVERANTÖR	MARKERA
SKAPAD AV	JJ.J
UPPDRAGSNUMMER	5001-2404
GODKÄND AV	E.LINDBOM
AVDELNING	MARK
RITNINGSTYP	PLANRITNING
TEKNIKOMRÅDE / INNEHÅLL	T VÄGUTFORMNING OCH TRAFIK
BESKRIVNING	PLANKARTA KM 2/750-3/300
SKALA	1:1000
FORMAT	A1
FÖRVALTNINGSNUMMER	
RITNINGSNUMMER	1 00 T 02 06
BLAD	06
NÄSTA BLAD	
BET	

XREFS:
_VZ\Model\Z100993K.dwg
_VZ\Model\Z100978K.dwg
\Model\T1000201.dwg
\Model\T1000202.dwg
\Model\T1000203.dwg
_VX\Model\X100950I.dwg
_VX\Model\X100950J.dwg
_VX\Model\X100950K.dwg
_VX\Model\X100950L.dwg
_VX\Model\X100950M.dwg
_VZ\Model\Z100978K.dwg
_VX\Model\X100950B.dwg
\Model\T100930I.dwg
\Model\T1000207.dwg
_MX\Model\X1000203.dwg

FIL: H:\5001-2404 GC-VÄGAR I VÄST - VÄG 503\N:\VRITBER\X0010206.DWG PLOTTAD: 2025-12-11 09:17 AV ANVÄNDARE: JJD