













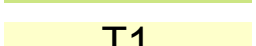

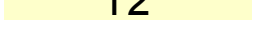
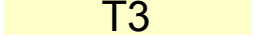



TECKENFÖRKLARING


MARKANSPRÅK

	GRÄNS FÖR VÄGOMRÅDE
	AVGRÄNSNING MELLAN OLIKA TYPER AV MARKANSPRÅK
	BEFINTLIGT VÄGOMRÅDE STATLIG ALLMÄN VÄG
	BEFINTLIGT VÄGOMRÅDE KOMMUNAL ALLMÄN VÄG
	BEFINTLIGT VÄGOMRÅDE KOMMUNAL GATA
	LEDNINGSTRÅK
	NYTT VÄGOMRÅDE MED VÄGRÄTT
	NYTT VÄGOMRÅDE INOM DETALJPLAN DÄR KOMMUNEN ÄR HUVUDMAN FÖR ALLMÄNA PLATSER
	NYTT VÄGOMRÅDE MED INSKRÄNKT VÄGRÄTT FÖR ANLÄGGANDE AV UTLOPPSDIKE
	NYTT VÄGOMRÅDE MED INSKRÄNKT VÄGRÄTT FÖR ANLÄGGANDE AV DAGVATTENLEDNING
	NYTT VÄGOMRÅDE MED VÄGRÄTT FÖR KOMMUNAL ALLMÄN VÄG
	FÖRÄNDRAT VÄGHÅLLNINGANSVAR FRÅN KOMMUNALT TILL STATLIGT
	FÖRÄNDRAT VÄGHÅLLNINGANSVAR FRÅN STATLIGT TILL KOMMUNALT
	TILLFÄLLIG NYTTJANDERÄTT, PLATS FÖR INFORMATIONSTAVLA. GÄLLER FRÅN BYGGSTART TILL GODKÄND SLUTBESIKTNING
	TILLFÄLLIG NYTTJANDERÄTT FÖR ETABLERING. GÄLLER FRÅN BYGGSTART TILL GODKÄND SLUTBESIKTNING
	TILLFÄLLIG NYTTJANDERÄTT, OMRÅDE FÖR TILLFÄLLIG VÄG. GÄLLER FRÅN BYGGSTART TILL GODKÄND SLUTBESIKTNING
	TILLFÄLLIG NYTTJANDERÄTT, TERRÄNGANPASSNING MOT KIRUNA NYA CENTRUM. GÄLLER FRÅN BYGGSTART TILL GODKÄND SLUTBESIKTNING
	TILLFÄLLIG NYTTJANDERÄTT, ARBETSOMRÅDE FÖR ANLÄGGANDE AV BRO. GÄLLER FRÅN BYGGSTART TILL GODKÄND SLUTBESIKTNING

SÄRSKILDA BESLUT SOM TAS I SAMBAND MED FASTSTÄLLELSE

	INDRAGNING AV VÄG OCH/ELLER OMRÅDE FRÅN ALLMÄNT UNDERHÅLL
---	---

SKYDDSÅTGÄRDER OCH FÖRSIKTIGHETSMÅTT

	MARKERING ELLER AVGRÄNSNING AV SKYDDSÅTGÄRDER OCH FÖRSIKTIGHETSMÅTT
Sk1	ERBJUDANDE OM BULLERSKYDDSÅTGÄRDER UTANFÖR VÄGOMRÅDE I FORM AV FASAD/FÖNSTERÅTGÄRD SAMT LOKALT SKYDD VID UTEPLATS ELLER FLYTT AV UTEPLATS

VERKSAMHETER/ÅTGÄRDER SOM UNDANTAS FRÅN FÖRBUD ENLIGT MILJÖBALKEN

SKYLDIGHETEN ATT GÖRA ANMÄLAN FÖR SAMRÅD ENLIGT 12:6 MILJÖBALKEN GÄLLER INTE FÖR DE VERKSAMHETER OCH ÅTGÄRDER SOM BEHÖVS FÖR ATT BYGGA VÄGEN OCH SOM FASTSTÄLLS OCH INGÅR I VÄGOMRÅDE FÖR ALLMÄN VÄG ELLER OMRÅDE FÖR TILLFÄLLIG NYTTJANDERÄTT

ÖVRIGA BETECKNINGAR PÅ PLANKARTAN

	NY VÄG/GC-VÄG I BEFINTLIGT VÄGOMRÅDE
	NY VÄG/GC-VÄG, VÄGBANEKANTER MED LÄNGDMÄTNING
	GRÄNS FÖR DETALJPLAN
	TRAKTGRÄNS
	KVARTERSTRAKTGRÄNS
	FASTIGHETSGRÄNS

HÄNVISNINGAR

DENNA RITNING ÄR EN BILAGA MED TECKENFÖRKLARINGAR TILL FÖLJANDE RITNINGAR: 201T0201-205

TYP AV PLAN		VÄGPLAN	
GRANSKNINGSSTATUS / SYFTE		FÖR GRANSKNING	
HANDLINGSTYP		GRANSKNINGSHANDLING	
DATUM	2018-05-14	LEVERANS / ÄNDRINGS-PM	
OBJEKT	KIRUNAPROJEKTET		
DELOMRÅDE / BANDEL	KIRUNA NYA CENTRUM		
ANLÄGGNINGSDDEL	E10		
OBJEKTNUMMER / KM	VN 060	KONSTRUKTIONSNUMMER	
BESTÄLLARE		LEVERANTÖR	
SKAPAD AV	LARS NYBERG	UPPDRAGSNUMMER	2444672
GODKÄND AV	BJÖRN GORDONSSON	AVDELNING	CIVIL
RITNINGSTYP	PLAN		
TEKNIKOMRÅDE / INNEHÅLL	VÄGUTFORMNING OCH TRAFIK		
BESKRIVNING	E10 BILAGA PLANKARTOR TECKENFÖRKLARING		
SKALA	1:1000	FORMAT	A3
RITNINGNUMMER	2 01 X 95 01	FÖRVALTNINGSNUMMER	
	BLAD	NÄSTA BLAD	BET