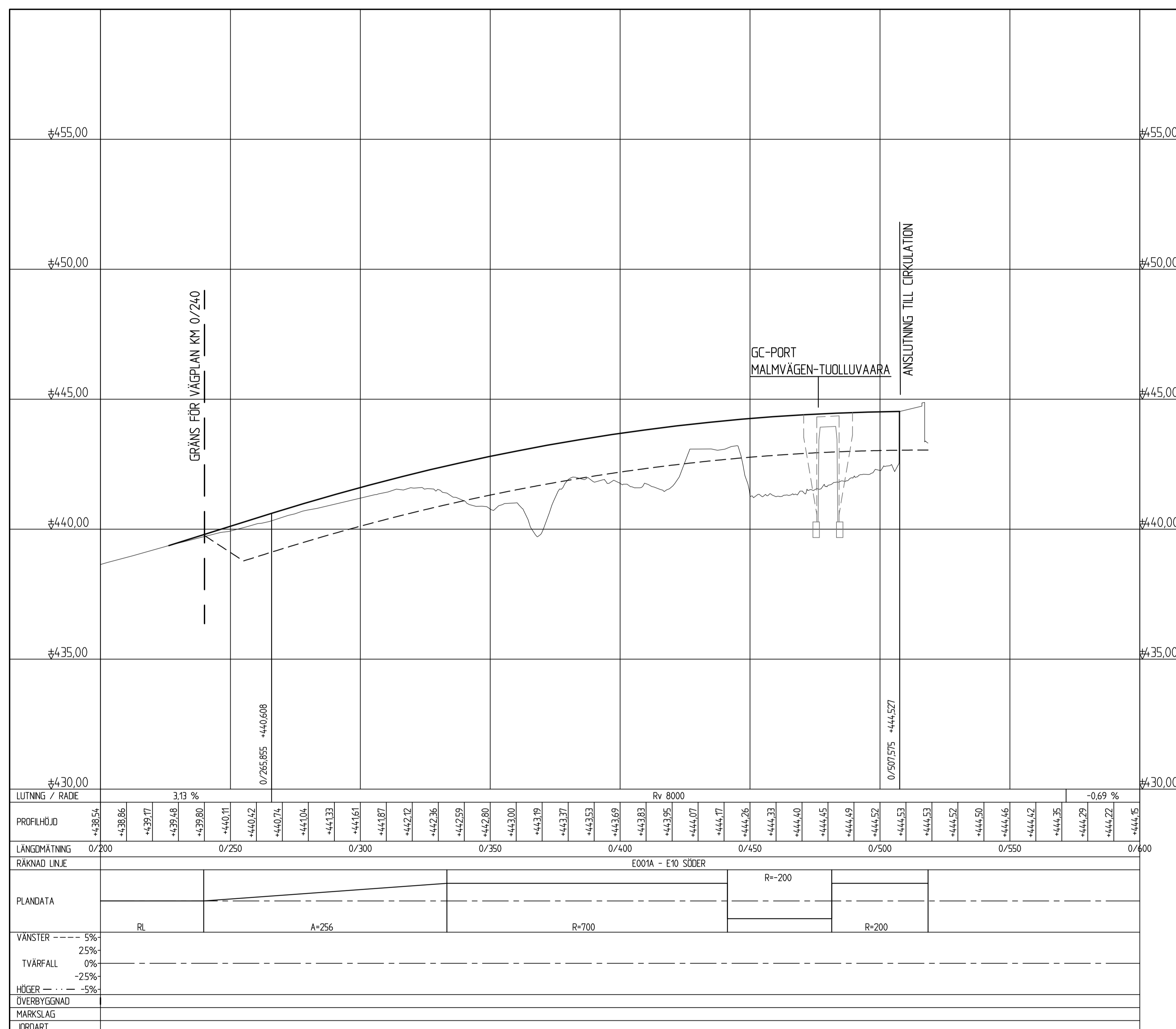


# FÖRKLARINGAR

- PROFIL NY VÄG/GATA
- TERRASSNIVÅ
- BEFINTLIG MARKNIVÅ



TYP AV PLAN		<b>VÄGPLAN</b>	
GRANSKNINGSSTATUS / SYFTE			
<b>FÖR GRANSKNING</b>			
HANDLINGSTYP			
<b>SAMRÅDSHANDLING</b>			
DATUM	2017-09-12		
LEVERANS / ÄNDRINGS-PM			
OBJEKT	<b>KIRUNAPROJEKTET</b>		
DELOMRÅDE / BANDEL	<b>KIRUNA NYA CENTRUM</b>		
ANLÄGGNINGSDDEL	<b>E10</b>		
OBJEKTNUMMER / KM	880865	KONSTRUKTIONSNUMMER	
BESTÄLLARE	<b>TRAFIKVERKET</b>	LEVERANTÖR	<b>SWECO</b>
SKAPAD AV	<b>HENRIK LÅNG</b>	UPPDRAGSNUMMER	<b>2444672</b>
GODKÄND AV	<b>BJÖRN GORDSSONSSON</b>	AVDELNING	<b>CIVIL</b>
RITNINGSTYP	<b>PROFILRITNING</b>		
TEKNIKOMRÅDE / INNEHÅLL	<b>VÄGUTFORMNING OCH TRAFIK</b>		
BESKRIVNING	<b>E10 SÖDER KM 0/240-0/507</b>		
SKALA	<b>1:1000</b>	FORMAT	<b>A1</b>
RITNINGSNUMMER	<b>2 01 T 03 01</b>	BLAD	NÄSTA BLAD
		BET	

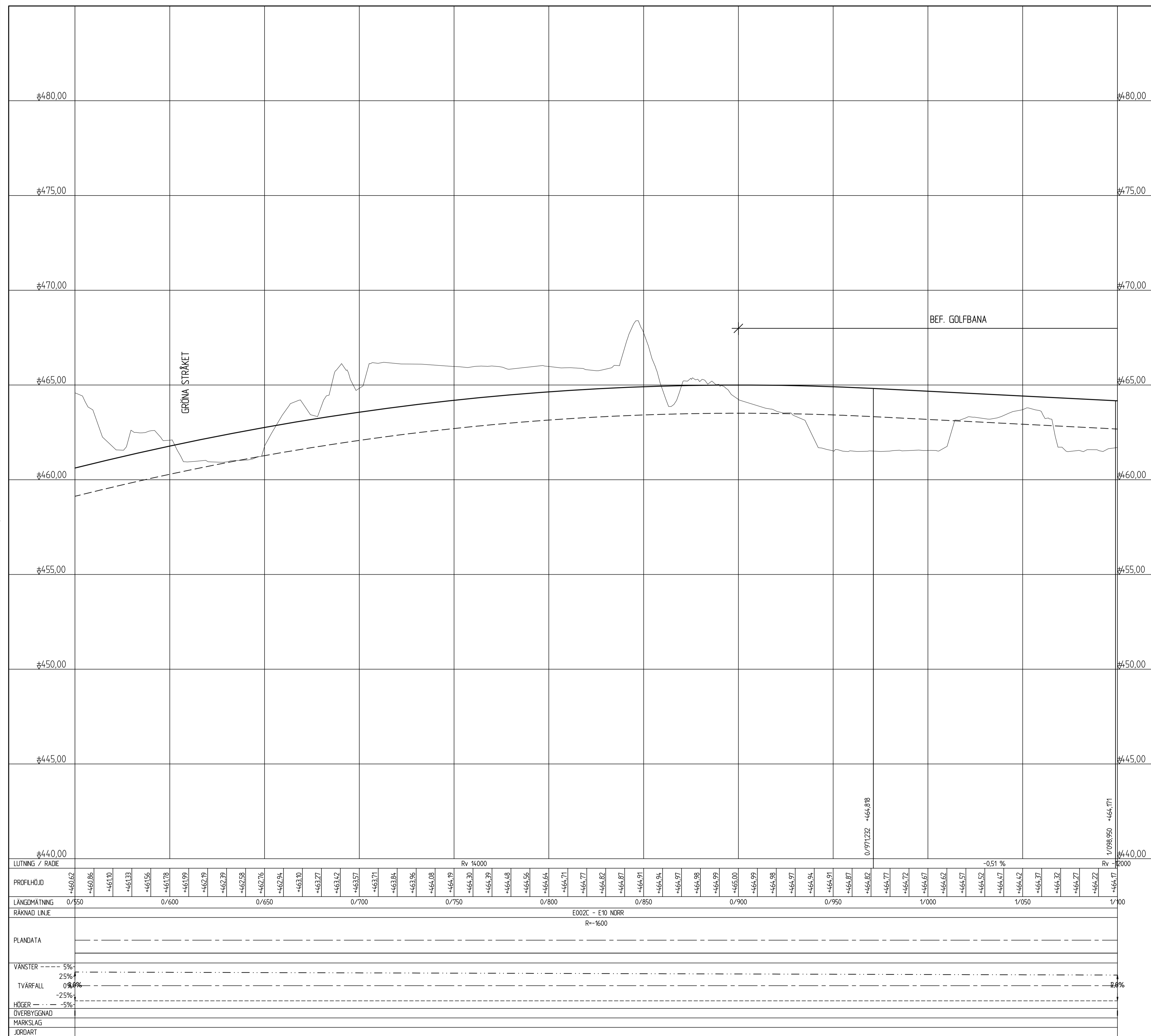
Ritning: N:\2\217\217\4672\000\56\_Planmaterial\CAD\VP\A1\T\03\01\03.dwg Skapad av: Gunnarsson, Magnus 2017-09-31 16:03

XREF: MODEL\1\20180311\_2017-09-29\_16:17\001\1\20180311.dwg



FÖRKLARINGAR

- PROFIL NY VÄG/GATA
- TERRASSNIVÅ
- BEFINTLIG MARKNIVÅ



TYP AV PLAN		<b>VÄGPLAN</b>	
GRANSKNINGSSTATUS / SYFTE		<b>FÖR GRANSKNING</b>	
HANDLINGSTYP		<b>SAMRÅDSHANDLING</b>	
DATUM	2017-09-12	LEVERANS / ÄNDRINGS-PM	
OBJEKT	<b>KIRUNAPROJEKTET</b>		
DELOMRÅDE / BANDEL	<b>KIRUNA NYA CENTRUM</b>		
ANLÄGGNINGSDDEL	<b>E10</b>		
OBJEKTNUMMER / KM	880865	KONSTRUKTIONNUMMER	
BESTÄLLARE	<b>TRAFIKVERKET</b>	LEVERANTÖR	<b>SWECO</b>
SKAPAD AV	<b>HENRIK LÅNG</b>	UPPRAGSNUMMER	<b>2444672</b>
GODKÄND AV	<b>BJÖRN GORDSONSSON</b>	AVDELNING	<b>CIVIL</b>
RITNINGSTYP	<b>PROFILRITNING</b>		
TEKNIKOMRÅDE / INNEHÅLL	<b>VÄGUTFORMNING OCH TRAFIK</b>		
BESKRIVNING	<b>E10 NORR</b>		
	<b>KM 0/550-1/100</b>		
SKALA	<b>1:1000</b>	FORMAT	<b>A1</b>
RITNINGNUMMER	<b>2 01 T 03 03</b>	FÖRVALTNINGSNUMMER	
JORDART		BLAD	NÄSTA BLAD
		BET	

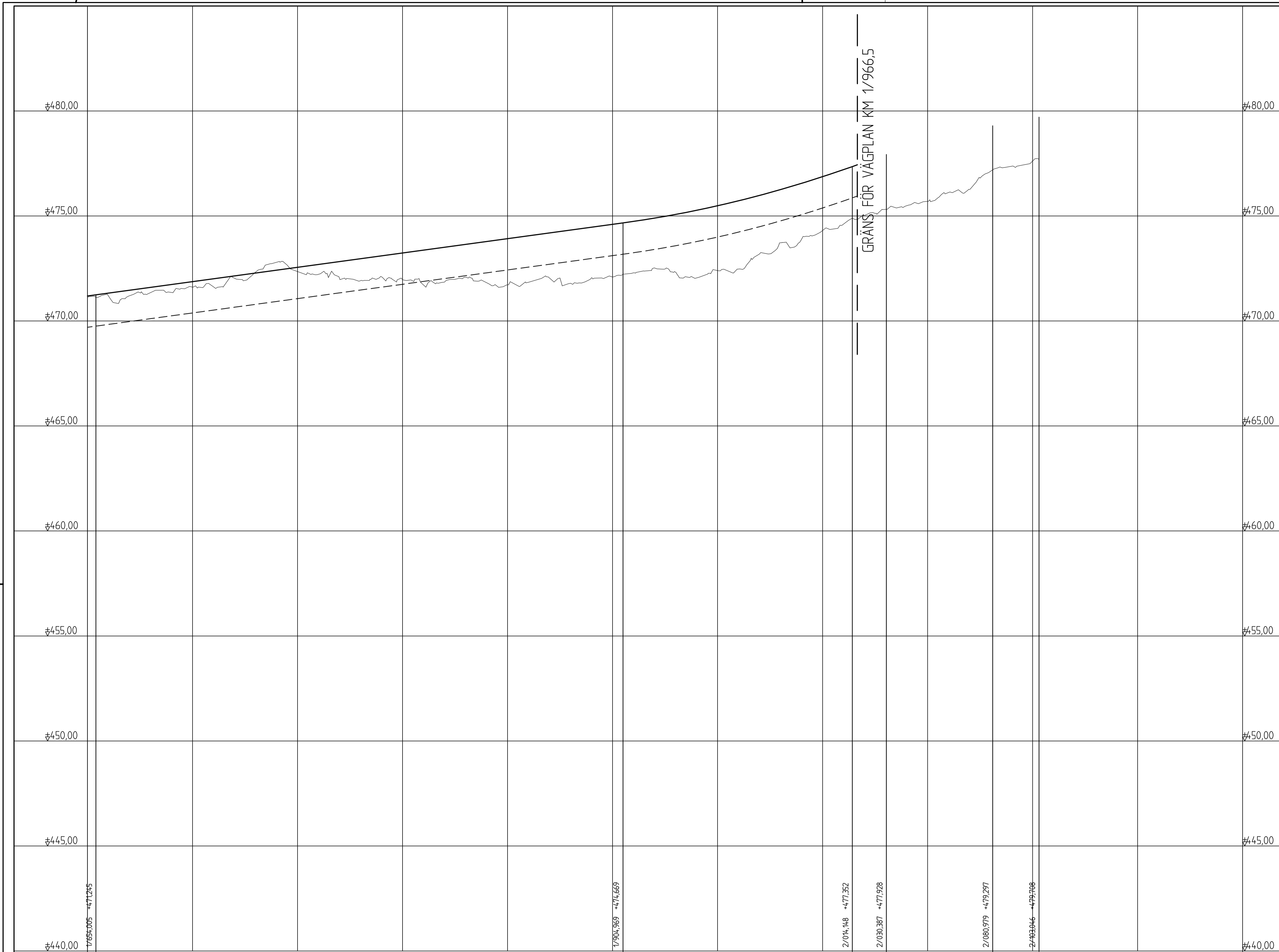
REF: MODELLEN 20170912  
 MODELLEN 20170912  
 2017-09-12 09:50

Ritning: N:\2017\2444672\000\56\Planmaterial\CAD\VP\A1\T\03\03.dwg Skapad av: Larsson, Yngve 2017-09-12 09:50



FÖRKLARINGAR

- PROFIL NY VÄG/GATA
- TERRASSNIVÅ
- BEFINTLIG MARKNIVÅ



LUTNING / RADIE	Rv 16000	1.36 %	Rv -5000	3.55 %	Rv 3000	1.86 %																																									
PROFILHÖJD	+471.19	+471.33	+471.46	+471.60	+471.74	+471.87	+472.01	+472.15	+472.28	+472.42	+472.55	+472.69	+472.83	+472.96	+473.10	+473.24	+473.37	+473.51	+473.65	+473.78	+473.92	+474.06	+474.19	+474.33	+474.46	+474.60	+474.74	+474.90	+475.07	+475.27	+475.49	+475.72	+475.98	+476.26	+476.55	+476.87	+477.21	+477.56	+477.91	+478.25	+478.56	+478.83	+479.07	+479.28	+479.47	+479.65	+479.71
LÄNGDMÄTNING	1/650	1/700	1/750	1/800	1/850	1/900	1/950	2/000	2/050	2/100	2/150	2/200																																			
RÄKNAD LINJE	E002C - E10 NORR																																														
PLANDATA	RL																																														
VÄNSTER	5% - 25% - 0% - 25%																																														
TVARFALL	0%																																														
HÖGER	5%																																														
ÖVERBYGGNAD																																															
MARKSLAG																																															
JORDART																																															

TYP AV PLAN: **VÄGPLAN**

GRANSKNINGSSTATUS/SYFTE: **FÖR GRANSKNING**

HANDLINGSTYP: **SAMRÅDSHANDLING**

DATUM: 2017-09-12

OBJEKT: **KIRUNAPROJEKTET**

DELOMRÅDE / BANDEL: **KIRUNA NYA CENTRUM**

ANLÄGGNINGSDDEL: **E10**

OBJEKTNUMMER / KM: 880865

KONSTRUKTIONNUMMER: 2444672

SKAPAD AV: **HENRIK LÅNG**

GODKÄND AV: **BJÖRN GORDSSONSSON**

RITNINGSTYP: **PROFILRITNING**

TEKNIKOMRÅDE / INNEHÅLL: **VÄGUTFORMNING OCH TRAFIK**

BESKRIVNING: **E10 NORR KM 1/1650-1/966,5**

SKALA: 1:1000

FORMAT: **A1**

FÖRVALTNINGSNUMMER: 2 01 T 03 05

BLAD: NÄSTA BLAD: BET:

Ritning: N 2444672\_0001\_Vägplan E10 Norr, Kiruna Nya Centrum, 2017-09-12, 1:1000, A1, 2 01 T 03 05

2017-09-12 10:50