KOORDINATSYSTEM

KOORDINATSYSTEM I PLAN: SWEREF: 99 23 15
KOORDINATSYSTEM I HÖJD: RH 2000

TECKENFÖRKLARING

BEFINTLIGT INMÄTT

- FASTIGHETSGRÄNS
- TRAKTGRÄNS
- 1:11 FASTIGHETSBETECKNING
- BEFINTLIG VÄGKANT ASFALT
- BEFINTLIG VÄGKANT GRUS
- BEFINTLIG VÄGMITT ENSKILD VÄG
- BEFINTLIGT VÄGOMRÅDE
- BEFINTLIGT STÄNGSEL
- BEFINTLIG HÄCK
- NB BEFINTLIG BREVLÅDA, TRÄD, BRUNN, ELSKÅP, BELYSNINGSSTOLPE
- BEFINTLIG TRUMMA
- BEFINTLIG TRUMMA SOM RIVS
- BEFINTLIGT VATTENDRAG
- BEFINTLIG BRUNN
- ÖVRIG KULTURHISTORISKA LÄMNINGAR
- INGEN ANTIKVARISK BEDÖMNING
- FORNLÄMNING/ÖVRIG KULTURHISTORISKA LÄMNINGAR OMRÅDE
- MÖJLIG FORNLÄMNING
- STRANDSKYDD
- NATURVÄRDESOMRÅDE KLASS 2
- BIOTOPSKYDDAT OMRÅDE
- NATURA 2000 VATTENDRAG/DIKE
- HUS/BYGGNAD

NYTT

- GRÄNS FÖR NYTT VÄGOMRÅDE
- NY TRUMMA
- TILLFÄLLIG NYTTJANDERÄTT
- +70.30 / 0/200 NY VÄG (VÄGMITT INKL VÄGKANTER MED LÄNGDMÄTNINGSSTRECK, LÄNGDMÄTNING OCH HÖJDSÄTTNING I VÄGENS CENTRUMLINJE)
- SLÄNTMARKERING MED AVVATTNINGSPIL
- VÄGANSLUTNING TILL BEFINTLIG ALLMÄN VÄG SOM FÖRESLÅS STÄNGAS GENOM SÄRSKILT BESLUT
- SIDORÄCKE
- LEDNINGSRÄTT/SERVITUT

ORIENTERINGSFIGUR BLADINDELNING

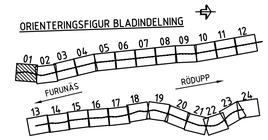

TYP AV PLAN	VÄGPLAN
GRANSKNINGSSTATUS / SYFTE	
HANDLINGSTYP	GRANSKNINGSHANDLING
DATUM	2025-10-14
LEVERANS / ÄNDRINGS-PM	
OBJEKT	FURUNÄS - V RÖDUPP
DELOMRÅDE / BANDEL	FURUNÄS - V RÖDUPP
ANLÄGGNINGSDEL	VÄG 836
OBJEKTNUMMER / KM	185818
KONSTRUKTIONSNUMMER	
BESTÄLLARE	TRAFIKVERKET
LEVERANTÖR	WSP
SKAPAD AV	EMMA NYGREN
UPPDRAGSNUMMER	10370906
GODKÄND AV	INGELA SVENSSON
AVDELNING	5631
RITNINGSTYP	PLAN
TEKNIKOMRÅDE / INNEHÅLL	VÄGUTFORMNING OCH TRAFIK
BESKRIVNING	ILLUSTRATIONSKARTA KM 0/000 - 0/660
SKALA	1:1000
FORMAT	A1
FÖRVALTNINGSNUMMER	
RITNINGSNUMMER	101T0501
BLAD	
NÄSTA BLAD	
BET	

FIL R:\563TN\3707966\W_CADV_Vägplan\Ritdet\101T0501.dwg PLOTTAD 2025-10-30 19:28:02 AV ANVÄNDARE SEEMN2932

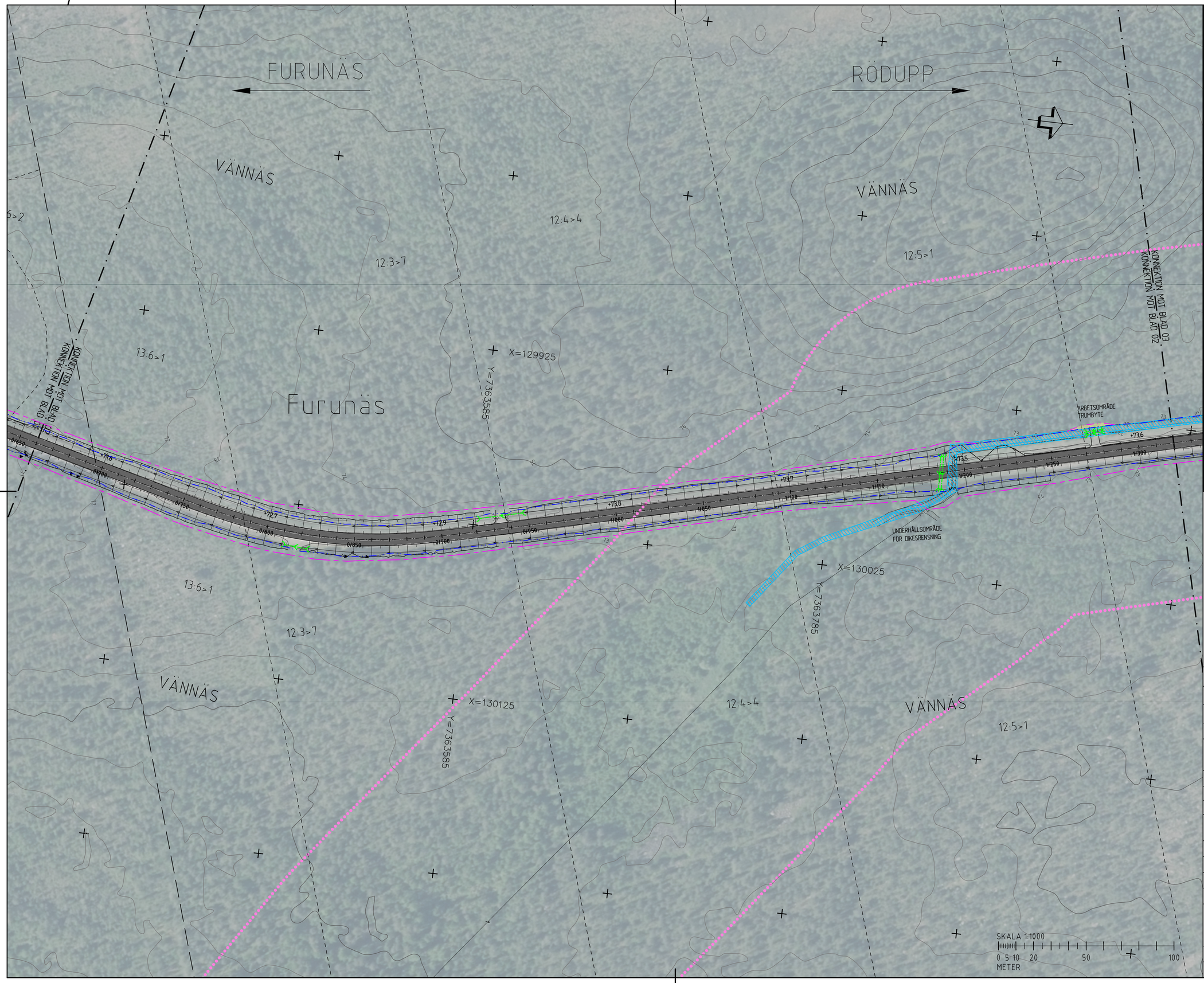

KOORDINATSYSTEM

KOORDINATSYSTEM I PLAN: SWEREF: 99 23 15
KOORDINATSYSTEM I HÖJD: RH 2000

TECKENFÖRKLARING

BEFINTLIGT INMÄTT

- FASTIGHETSGRÄNS
- TRAKTGRÄNS
- 1:11 FASTIGHETSBETECKNING
- BEFINTLIG VÄGKANT ASFALT
- BEFINTLIG VÄGKANT GRUS
- BEFINTLIG VÄGMITT ENSKILD VÄG
- BEFINTLIGT VÄGOMRÅDE
- BEFINTLIGT STÄNGSEL
- BEFINTLIG HÄCK
- BEFINTLIG BREVLÅDA, TRÄD, BRUNN, ELSKÅP, BELYSNINGSSTOLPE
- BEFINTLIG TRUMMA
- BEFINTLIG TRUMMA SOM RIVS
- BEFINTLIGT VATTENDRAG
- BEFINTLIG BRUNN
- ÖVRIG KULTURHISTORISKA LÄMNINGAR
- INGEN ANTIKVARISK BEDÖMNING
- FORNLÄMNING/ÖVRIG KULTURHISTORISKA LÄMNINGAR OMRÅDE
- MÖJLIG FORNLÄMNING
- STRANDSKYDD
- NATURVÄRDESOMRÅDE KLASS 2
- BIOTOPSKYDDAT OMRÅDE
- NATURA 2000 VATTENDRAG/DIKE
- HUS/BYGGNAD

NYTT

- GRÄNS FÖR NYTT VÄGOMRÅDE
- NY TRUMMA
- TILLFÄLLIG NYTTJANDERÄTT
- +70.30 0/200 NY VÄG (VÄGMITT INKL VÄGKANTER MED LÄNGDMÄTNINGSSTRECK, LÄNGDMÄTNING OCH HÖJDSÄTTNING I VÄGENS CENTRUMLINJE)
- SLÄNTMARKERING MED AVVATTNINGSPIL
- VÄGANSLUTNING TILL BEFINTLIG ALLMÄN VÄG SOM FÖRESLÅS STÄNGAS GENOM SÄRSKILT BESLUT
- SIDORÄCKE
- LEDNINGSRÄTT/SERVITUT

ORIENTERINGSFIGUR BLADINDELNING

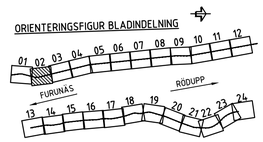

TYP AV PLAN	VÄGPLAN
GRANSKNINGSSTATUS / SYFTE	
HANDLINGSTYP	GRANSKNINGSHANDLING
DATUM	2025-10-14
LEVERANS / ÄNDRINGS-PM	
OBJEKT	FURUNÄS - V RÖDUPP
DELOMRÅDE / BANDEL	FURUNÄS - V RÖDUPP
ANLÄGGNINGSDEL	VÄG 836
OBJEKTNUMMER / KM	185818
KONSTRUKTIONSNUMMER	
BESTÄLLARE	TRAFIKVERKET
LEVERANTÖR	WSP
SKAPAD AV	EMMA NYGREN
UPPDRAGSNUMMER	10370906
GODKÄND AV	INGELA SVENSSON
AVDELNING	5631
RITNINGSTYP	PLAN
TEKNIKOMRÅDE / INNEHÅLL	VÄGUTFORMNING OCH TRAFIK
BESKRIVNING	ILLUSTRATIONSKARTA KM 0/660 - 1/320
SKALA	1:1000
FORMAT	
FÖRVALTNINGSNUMMER	
RITNINGSNUMMER	101T0502
BLAD	
NÄSTA BLAD	
BET	

Fil: R:\5631\10370906\4_CAD\1_Vagplan\101t0502.dwg PLOTTAD: 2025-10-30 19:37:58 AV ANVÄNDARE: SEEN29232

KOORDINATSYSTEM

KOORDINATSYSTEM I PLAN: SWEREF: 99 23 15
KOORDINATSYSTEM I HÖJD: RH 2000

TECKENFÖRKLARING

BEFINTLIGT INMÄTT

- FASTIGHETSGRÄNS
- TRAKTGRÄNS
- 1:11 FASTIGHETSBETECKNING
- BEFINTLIG VÄGKANT ASFALT
- BEFINTLIG VÄGKANT GRUS
- BEFINTLIG VÄGMITT ENSKILD VÄG
- BEFINTLIGT VÄGOMRÅDE
- BEFINTLIGT STÄNGSEL
- BEFINTLIG HÄCK
- NB BEFINTLIG BREVLÅDA, TRÄD, BRUNN, ELSKÅP, BELYSNINGSSTOLPE
- BEFINTLIG TRUMMA
- BEFINTLIG TRUMMA SOM RIVS
- BEFINTLIGT VATTENDRAG
- BEFINTLIG BRUNN
- ÖVRIG KULTURHISTORISKA LÄMNINGAR
- INGEN ANTIKVARISK BEDÖMNING
- FORNLÄMNING/ÖVRIG KULTURHISTORISKA LÄMNINGAR OMRÅDE
- MÖJLIG FORNLÄMNING
- STRANDSKYDD
- NATURVÄRDESOMRÅDE KLASS 2
- BIOTOPSKYDDAT OMRÅDE
- NATURA 2000 VATTENDRAG/DIKE
- HUS/BYGGNAD

NYTT

- GRÄNS FÖR NYTT VÄGOMRÅDE
- NY TRUMMA
- TILLFÄLLIG NYTTJANDERÄTT
- +70.30 0/200 NY VÄG (VÄGMITT INKL VÄGKANTER MED LÄNGDMÄTNINGSSTRECK, LÄNGDMÄTNING OCH HÖJDSÄTTNING I VÄGENS CENTRUMLINJE)
- SLÄNTMARKERING MED AVVATTNINGSPIL
- VÄGANSLUTNING TILL BEFINTLIG ALLMÄN VÄG SOM FÖRESLÅS STÄNGAS GENOM SÄRSKILT BESLUT
- SIDORÄCKE
- LEDNINGSRÄTT/SERVITUT

ORIENTERINGSFIGUR BLADINDELNING

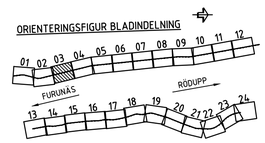

TYP AV PLAN	VÄGPLAN
GRANSKNINGSSTATUS / SYFTE	
HANDLINGSTYP	GRANSKNINGSHANDLING
DATUM: 2025-10-14	LEVERANS / ÄNDRINGS-PM
OBJEKT	FURUNÄS - V RÖDUPP
DELOMRÅDE / BANDEL	FURUNÄS - V RÖDUPP
ANLÄGGNINGSDEL	VÄG 836
OBJEKTNUMMER / KM: 185818	KONSTRUKTIONSNUMMER
BESTÄLLARE: TRAFIKVERKET	LEVERANTÖR: WSP
SKAPAD AV: EMMA NYGREN	UPPDRAGSNUMMER: 10370906
GODKÄND AV: INGELA SVENSSON	AVDELNING: 5631
RITNINGSTYP	PLAN
TEKNIKOMRÅDE / INNEHÅLL	VÄGUTFORMNING OCH TRAFIK
BESKRIVNING	ILLUSTRATIONSKARTA KM 1/320 - 1/980
SKALA: 1:1000	FORMAT: A1 / FÖRVALTNINGSNUMMER
RITNINGSNUMMER: 101T0503	BLAD / NÄSTA BLAD / BET

Fil: R:\5231\9370906\4_CAD\1_Vagplan\101t0503.dwg PLOTTAD: 2025-10-30 19:45:42 AV ANVÄNDARE: SEEN3932