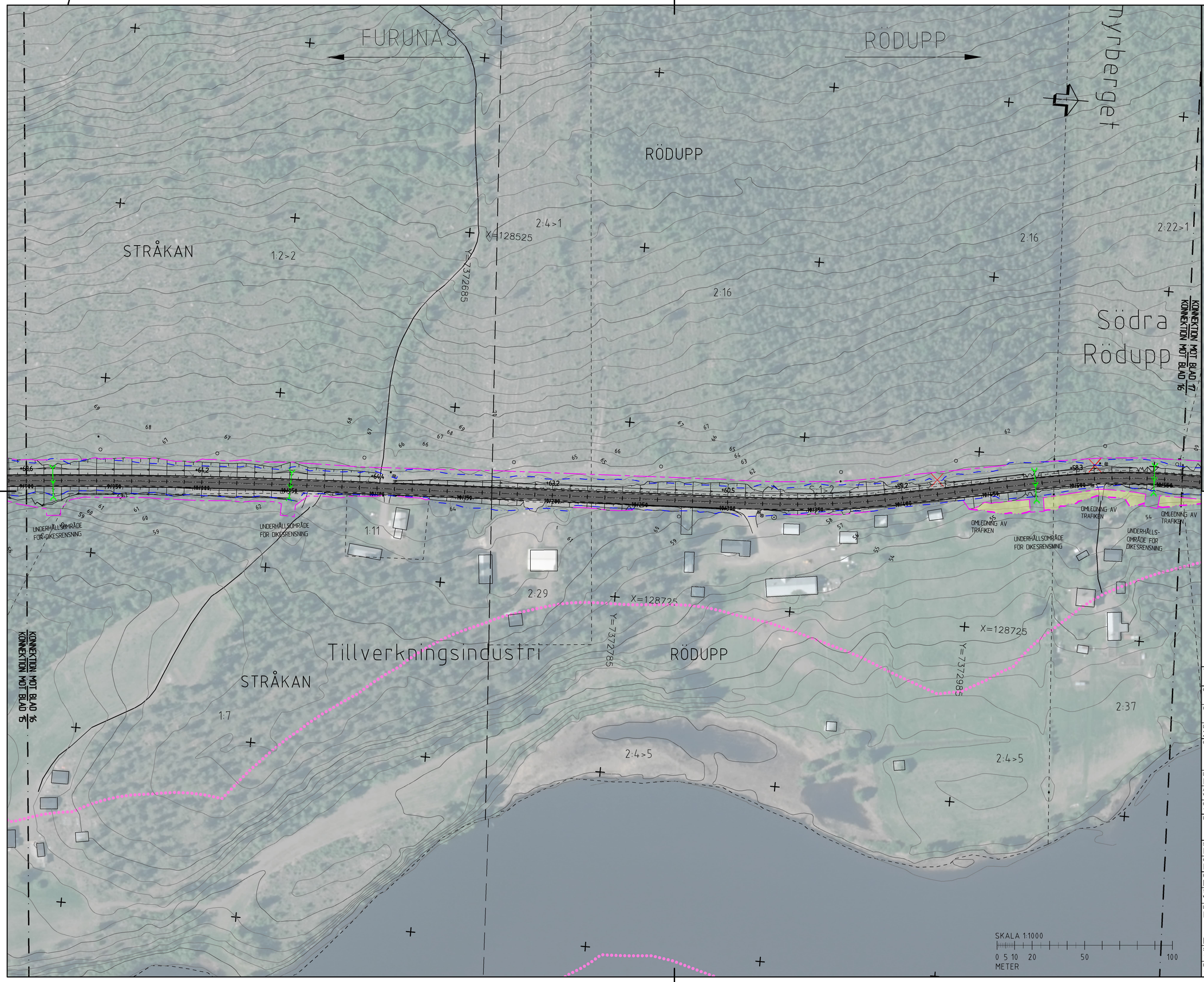

KOORDINATSYSTEM

KOORDINATSYSTEM I PLAN: SWEREF: 99 23 15
KOORDINATSYSTEM I HÖJD: RH 2000

TECKENFÖRKLARING

BEFINTLIGT INMÄTT

- FASTIGHETSGRÄNS
- TRAKTGRÄNS
- 1:11 FASTIGHETSBETECKNING
- BEFINTLIG VÄGKANT ASFALT
- BEFINTLIG VÄGKANT GRUS
- BEFINTLIG VÄGMITT ENSKILD VÄG
- BEFINTLIGT VÄGOMRÅDE
- BEFINTLIGT STÄNGSEL
- BEFINTLIG HÄCK
- NB BEFINTLIG BREVLÅDA, TRÄD, BRUNN, ELSKÅP, BELYSNINGSSTOLPE
- BEFINTLIG TRUMMA
- BEFINTLIG TRUMMA SOM RIVS
- BEFINTLIGT VATTENDRAG
- BEFINTLIG BRUNN
- ÖVRIG KULTURHISTORISKA LÄMNINGAR
- INGEN ANTIKVARISK BEDÖMNING
- FORNLÄMNING/ÖVRIG KULTURHISTORISKA LÄMNINGAR OMRÅDE
- MÖJLIG FORNLÄMNING
- STRANDSKYDD
- NATURVÄRDESOMRÅDE KLASS 2
- BIOTOPSKYDDAT OMRÅDE
- NATURA 2000 VATTENDRAG/DIKE
- HUS/BYGGNAD

NYTT

- GRÄNS FÖR NYTT VÄGOMRÅDE
- NY TRUMMA
- TILLFÄLLIG NYTTJANDERÄTT
- +70.30 0/200 NY VÄG (VÄGMITT INKL VÄGKANTER MED LÄNGDMÄTNINGSSTRECK, LÄNGDMÄTNING OCH HÖJDSÄTTNING I VÄGENS CENTRUMLINJE)
- SLÄNTMARKERING MED AVVATTNINGSPIL
- VÄGANSLUTNING TILL BEFINTLIG ALLMÄN VÄG SOM FÖRESLÅS STÄNGAS GENOM SÄRSKILT BESLUT
- SIDORÄCKE
- LEDNINGSRÄTT/SERVITUT

ORIENTERINGSFIGUR BLADINDELNING

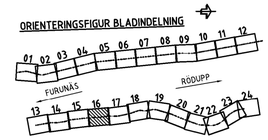

TYP AV PLAN	VÄGPLAN
GRANSKNINGSSTATUS / SYFTE	
HANDLINGSTYP	GRANSKNINGSHANDLING
DATUM	2025-10-14
LEVERANS / ÄNDRINGS-PM	
OBJEKT	FURUNÄS - V RÖDUPP
DELOMRÅDE / BANDEL	FURUNÄS - V RÖDUPP
ANLÄGGNINGSDEL	VÄG 836
OBJEKTNUMMER / KM	185818
KONSTRUKTIONSNUMMER	
BESTÄLLARE	TRAFIKVERKET
LEVERANTÖR	wsp
SKAPAD AV	EMMA NYGREN
UPPDRAGSNUMMER	10370906
GODKÄND AV	INGELA SVENSSON
AVDELNING	5631
RITNINGSTYP	PLAN
TEKNIKOMRÅDE / INNEHÅLL	VÄGUTFORMNING OCH TRAFIK
BESKRIVNING	ILLUSTRATIONSKARTA KM 9/900 - 10/560
SKALA	1:1000
FORMAT	A1
FÖRVALTNINGSNUMMER	
RITNINGSNUMMER	101T0516
BLAD	
NÄSTA BLAD	
BET	

FIL:\\corp.pbw.net\SE\Projects\563TI\937994\4_CAD\1_Vägplan\1\Ritfel\101T0516.dwg PLOTTAD: 2025-11-18 09:12:57 AV ANVÄNDARE: SEJA6731

KOORDINATSYSTEM

KOORDINATSYSTEM I PLAN: SWEREF: 99 23 15
KOORDINATSYSTEM I HÖJD: RH 2000

TECKENFÖRKLARING

BEFINTLIGT INMÄTT

- FASTIGHETSGRÄNS
- TRAKTGRÄNS
- 1:11 FASTIGHETSBETECKNING
- BEFINTLIG VÄGKANT ASFALT
- BEFINTLIG VÄGKANT GRUS
- BEFINTLIG VÄGMITT ENSKILD VÄG
- BEFINTLIGT VÄGOMRÅDE
- BEFINTLIGT STÄNGSEL
- BEFINTLIG HÄCK
- NB BEFINTLIG BREVLÅDA, TRÄD, BRUNN, ELSKÅP, BELYSNINGSSTOLPE
- BEFINTLIG TRUMMA
- BEFINTLIG TRUMMA SOM RIVS
- BEFINTLIGT VATTENDRAG
- BEFINTLIG BRUNN
- ÖVRIG KULTURHISTORISKA LÄMNINGAR
- INGEN ANTIKVARISK BEDÖMNING
- FORNLÄMNING/ÖVRIG KULTURHISTORISKA LÄMNINGAR OMRÅDE
- MÖJLIG FORNLÄMNING
- STRANDSKYDD
- NATURVÄRDESOMRÅDE KLASS 2
- BIOTOPSKYDDAT OMRÅDE
- NATURA 2000 VATTENDRAG/DIKE
- HUS/BYGGNAD

NYTT

- GRÄNS FÖR NYTT VÄGOMRÅDE
- NY TRUMMA
- TILLFÄLLIG NYTTJANDERÄTT
- +70.30 0/200 NY VÄG (VÄGMITT INKL VÄGKANTER MED LÄNGDMÄTNINGSSTRECK, LÄNGDMÄTNING OCH HÖJDSÄTTNING I VÄGENS CENTRUMLINJE)
- SLÄNTMARKERING MED AVVATTNINGSPIL
- VÄGANSLUTNING TILL BEFINTLIG ALLMÄN VÄG SOM FÖRESLÅS STÄNGAS GENOM SÄRSKILT BESLUT
- SIDORÄCKE
- LEDNINGSRÄTT/SERVITUT

ORIENTERINGSFIGUR BLADINDELNING

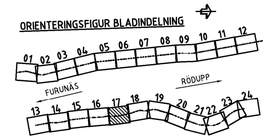

TYP AV PLAN
VÄGPLAN

GRANSKNINGSSTATUS / SYFTE

HANDLINGSTYP
GRANSKNINGSHANDLING

DATUM	LEVERANS / ÄNDRINGS-PM
2025-10-14	

OBJEKT
FURUNÄS - V RÖDUPP

DELOMRÅDE / BANDEL
FURUNÄS - V RÖDUPP

ANLÄGGNINGSDEL
VÄG 836

OBJEKTNUMMER / KM	KONSTRUKTIONSNUMMER
185818	

BESTÄLLARE	LEVERANTÖR
TRAFIKVERKET	wsp

SKAPAD AV	UPPDRAGSNUMMER
EMMA NYGREN	10370906
GODKÄND AV	AVDELNING
INGELA SVENSSON	5631

RITNINGSTYP
PLAN

TEKNIKOMRÅDE / INNEHÅLL
VÄGUTFORMNING OCH TRAFIK

BESKRIVNING
ILLUSTRATIONSKARTA

KM 10/560 - 11/220

SKALA	FORMAT	FÖRVALTNINGSNUMMER
1:1000	A1	

RITNINGSNUMMER	BLAD	NÄSTA BLAD	BET
101T0517			

FIL:\\corp.pbwan.net\SE\Projects\5631\3279961\4_CADV_Vägplan\1\Bilder\101T0517.dwg PLOTTAD: 2025-11-14, 08:23:33 AV ANVÄNDARE SEAK7573

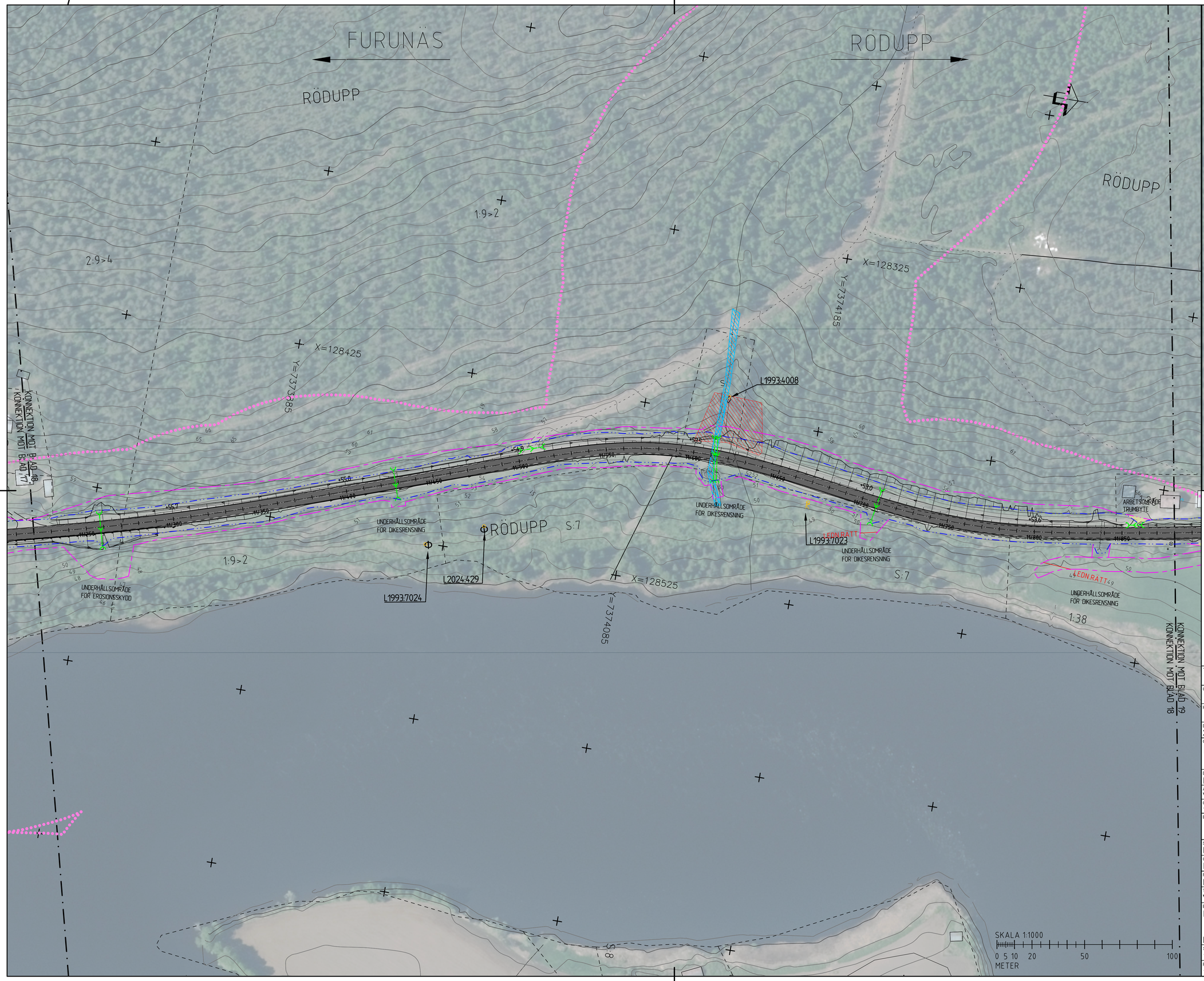

KOORDINATSYSTEM

KOORDINATSYSTEM I PLAN: SWEREF: 99 23 15
KOORDINATSYSTEM I HÖJD: RH 2000

TECKENFÖRKLARING

BEFINTLIGT INMÄTT

- FASTIGHETSGRÄNS
- TRAKTGRÄNS
- 1:11 FASTIGHETSBETECKNING
- BEFINTLIG VÄGKANT ASFALT
- BEFINTLIG VÄGKANT GRUS
- BEFINTLIG VÄGMITT ENSKILD VÄG
- BEFINTLIGT VÄGOMRÅDE
- BEFINTLIGT STÄNGSEL
- BEFINTLIG HÄCK
- BEFINTLIG BREVLÅDA, TRÄD, BRUNN, ELSKÅP, BELYSNINGSSTOLPE
- BEFINTLIG TRUMMA
- BEFINTLIG TRUMMA SOM RIVS
- BEFINTLIGT VATTENDRAG
- BEFINTLIG BRUNN
- ÖVRIG KULTURHISTORISKA LÄMNINGAR
- INGEN ANTIKVARISK BEDÖMNING
- FORNLÄMNING/ÖVRIG KULTURHISTORISKA LÄMNINGAR OMRÅDE
- MÖJLIG FORNLÄMNING
- STRANDSKYDD
- NATURVÄRDESOMRÅDE KLASS 2
- BIOTOPSKYDDAT OMRÅDE
- NATURA 2000 VATTENDRAG/DIKE
- HUS/BYGGNAD

NYTT

- GRÄNS FÖR NYTT VÄGOMRÅDE
- NY TRUMMA
- TILLFÄLLIG NYTTJANDERÄTT
- +70.30 0/200 NY VÄG (VÄGMITT INKL VÄGKANTER MED LÄNGDMÄTNINGSSTRECK, LÄNGDMÄTNING OCH HÖJDSÄTTNING I VÄGENS CENTRUMLINJE)
- SLÄNTMARKERING MED AVVATTNINGSPIL
- VÄGANSLUTNING TILL BEFINTLIG ALLMÄN VÄG SOM FÖRESLÅS STÄNGAS GENOM SÄRSKILT BESLUT
- SIDORÄCKE
- LEDNINGSRÄTT/SERVITUT

ORIENTERINGSFIGUR BLADINDELNING

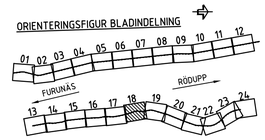

TYP AV PLAN	VÄGPLAN
GRANSKNINGSSTATUS / SYFTE	
HANDLINGSTYP	GRANSKNINGSHANDLING
DATUM: 2025-10-14	LEVERANS / ÄNDRINGS-PM
OBJEKT	FURUNÄS - V RÖDUPP
DELOMRÅDE / BANDEL	FURUNÄS - V RÖDUPP
ANLÄGGNINGSDEL	VÄG 836
OBJEKTNUMMER / KM: 185818	KONSTRUKTIONSNUMMER
BESTÄLLARE: TRAFIKVERKET	LEVERANTÖR: WSP
SKAPAD AV: EMMA NYGREN	UPPDRAGSNUMMER: 10370906
GODKÄND AV: INGELA SVENSSON	AVDELNING: 5631
RITNINGSTYP	PLAN
TEKNIKOMRÅDE / INNEHÅLL	VÄGUTFORMNING OCH TRAFIK
BESKRIVNING	ILLUSTRATIONSKARTA KM 11/220 - 11/880
SKALA: 1:1000	FORMAT: A1 / FÖRVALTNINGSNUMMER
RITNINGSNUMMER: 101T0518	BLAD / NÄSTA BLAD / BET

FIL: R:\5531\10370906\4_CADV_Vägplan\1\Bilder\101T0518.dwg PLOTTAD: 2025-11-10 10:07:44 AV ANVÄNDARE SEEMY2932