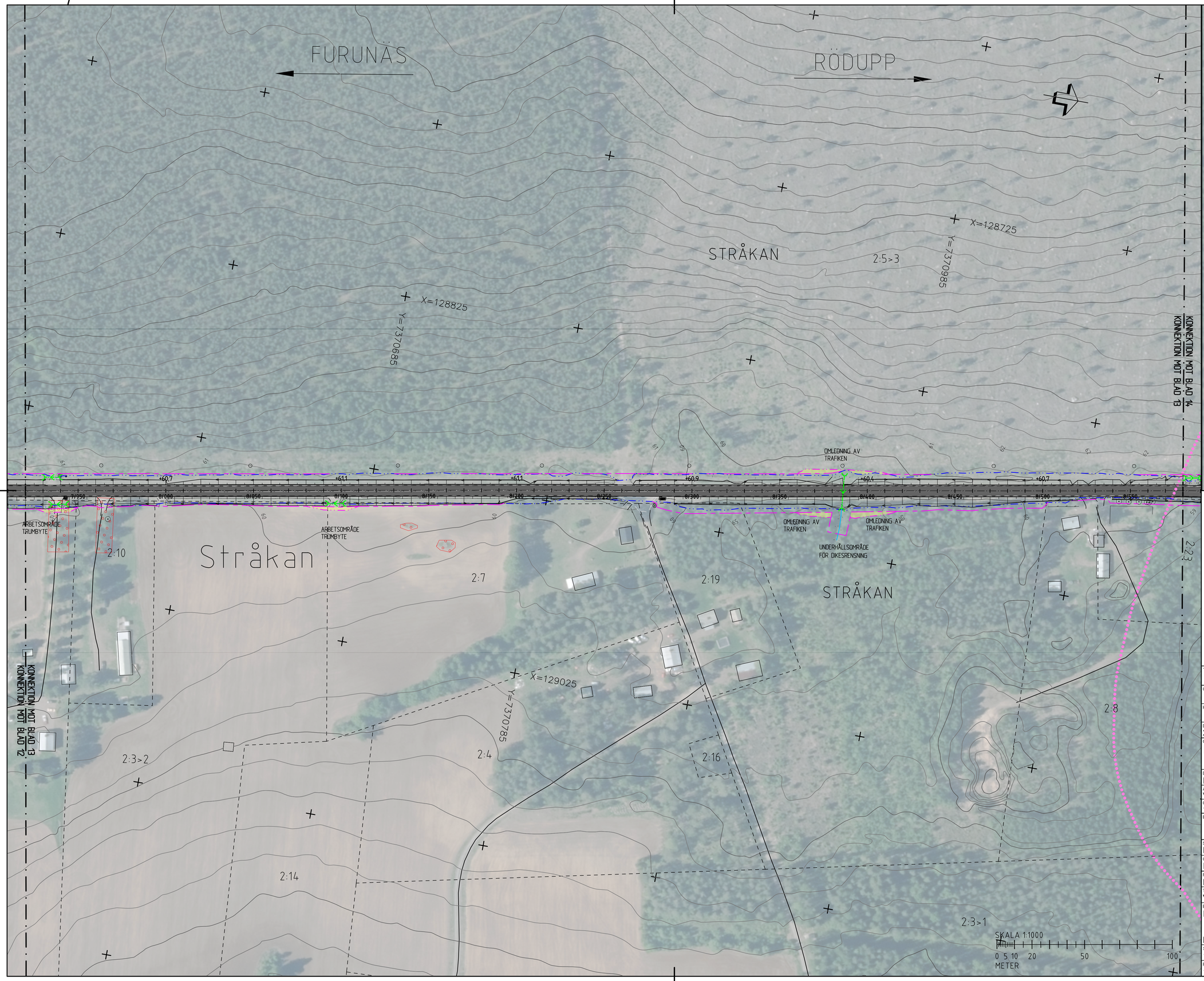

KOORDINATSYSTEM

KOORDINATSYSTEM I PLAN: SWEREF: 99 23 15
KOORDINATSYSTEM I HÖJD: RH 2000

TECKENFÖRKLARING

BEFINTLIGT INMÄTT

- FASTIGHETSGRÄNS
- TRAKTGRÄNS
- 1:11 FASTIGHETSBETECKNING
- BEFINTLIG VÄGKANT ASFALT
- BEFINTLIG VÄGKANT GRUS
- BEFINTLIG VÄGMITT ENSKILD VÄG
- BEFINTLIGT VÄGOMRÅDE
- BEFINTLIGT STÄNGSEL
- BEFINTLIG HÄCK
- NB BEFINTLIG BREVLÅDA, TRÄD, BRUNN, ELSKÅP, BELYSNINGSSTOLPE
- BEFINTLIG TRUMMA
- BEFINTLIG TRUMMA SOM RIVS
- BEFINTLIGT VATTENDRAG
- BEFINTLIG BRUNN
- ÖVRIG KULTURHISTORISKA LÄMNINGAR
- INGEN ANTIKVARISK BEDÖMNING
- FORNLÄMNING/ÖVRIG KULTURHISTORISKA LÄMNINGAR OMRÅDE
- MÖJLIG FORNLÄMNING
- STRANDSKYDD
- NATURVÄRDESOMRÅDE KLASS 2
- BIOTOPSKYDDAT OMRÅDE
- NATURA 2000 VATTENDRAG/DIKE
- HUS/BYGGNAD

NYTT

- GRÄNS FÖR NYTT VÄGOMRÅDE
- NY TRUMMA
- TILLFÄLLIG NYTTJANDERÄTT
- +70.30 0/200 NY VÄG (VÄGMITT INKL VÄGKANTER MED LÄNGDMÄTNINGSSTRECK, LÄNGDMÄTNING OCH HÖJDSÄTTNING I VÄGENS CENTRUMLINJE)
- SLÄNTMARKERING MED AVVATTNINGSPIL
- VÄGANSLUTNING TILL BEFINTLIG ALLMÄN VÄG SOM FÖRESLÅS STÄNGAS GENOM SÄRSKILT BESLUT
- SIDORÄCKE
- LEDNINGSRÄTT/SERVITUT

ORIENTERINGSFIGUR BLADINDELNING

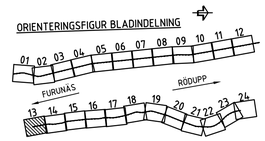

TYP AV PLAN	VÄGPLAN
GRANSKNINGSSTATUS / SYFTE	
HANDLINGSTYP	GRANSKNINGSHANDLING
DATUM: 2025-10-14	LEVERANS / ÄNDRINGS-PM
OBJEKT	FURUNÄS - V RÖDUPP
DELOMRÅDE / BANDEL	FURUNÄS - V RÖDUPP
ANLÄGGNINGSDEL	VÄG 836
OBJEKTNUMMER / KM: 185818	KONSTRUKTIONSNUMMER
BESTÄLLARE: TRAFIKVERKET	LEVERANTÖR: wsp
SKAPAD AV: EMMA NYGREN	UPPDRAGSNUMMER: 10370906
GODKÄND AV: INGELA SVENSSON	AVDELNING: 5631
RITNINGSTYP	PLAN
TEKNIKOMRÅDE / INNEHÅLL	VÄGUTFORMNING OCH TRAFIK
BESKRIVNING	ILLUSTRATIONSKARTA KM 7/920 - 8/580
SKALA: 1:1000	FORMAT: A1 / FÖRVALTNINGSNUMMER
RITNINGSNUMMER: 101T0513	BLAD / NÄSTA BLAD / BET

Fil: R:\5631\10370906\4_CAD\1_Vagplan\1.0\01t0513.dwg PLOTTAD: 2025-11-10 08:52:17 AV ANVÄNDARE: SEEN29532

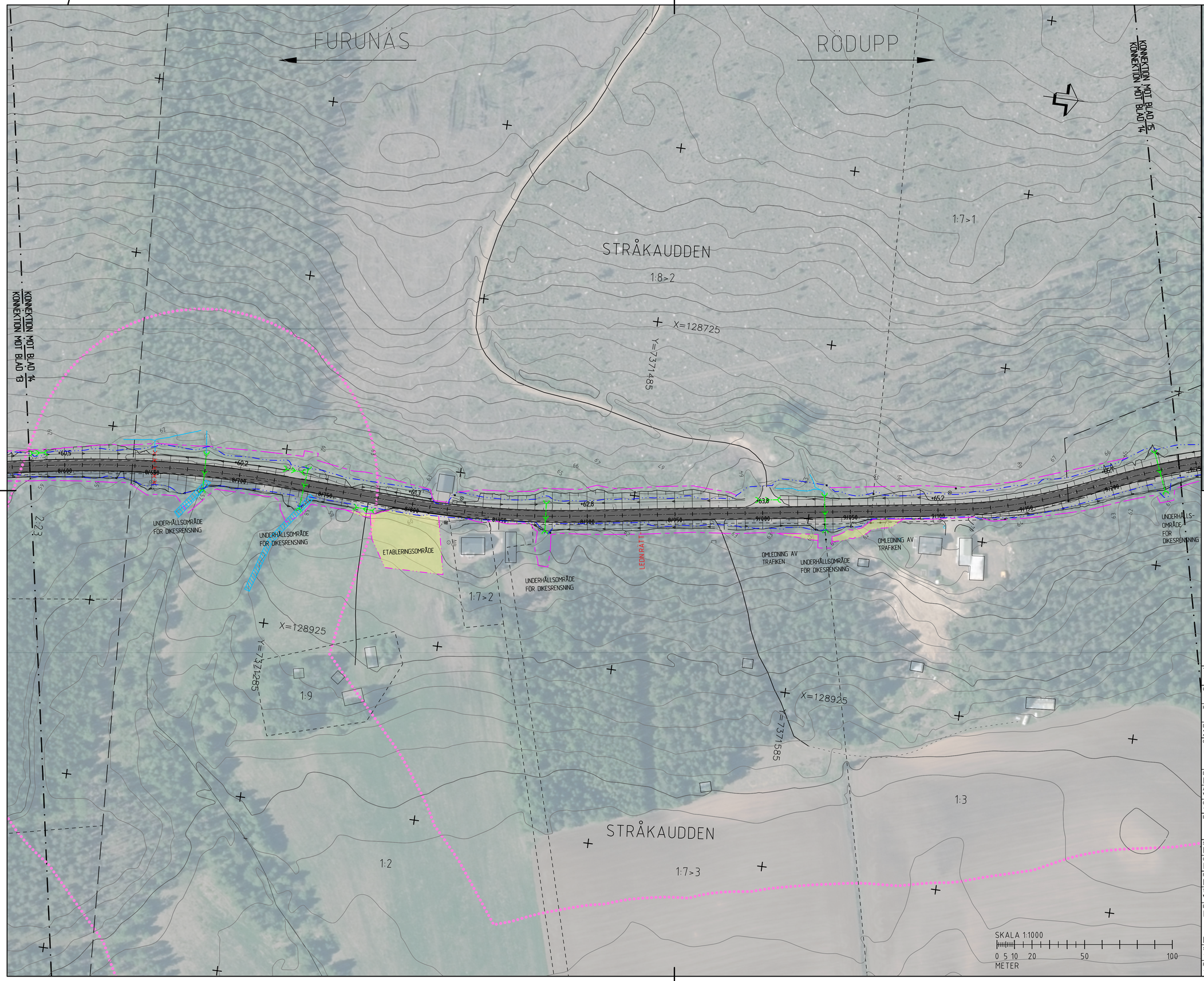

KOORDINATSYSTEM

KOORDINATSYSTEM I PLAN: SWEREF: 99 23 15
KOORDINATSYSTEM I HÖJD: RH 2000

TECKENFÖRKLARING

BEFINTLIGT INMÄTT

- FASTIGHETSGRÄNS
- TRAKTGRÄNS
- 1:11 FASTIGHETSBETECKNING
- BEFINTLIG VÄGKANT ASFALT
- BEFINTLIG VÄGKANT GRUS
- BEFINTLIG VÄGMITT ENSKILD VÄG
- BEFINTLIGT VÄGOMRÅDE
- BEFINTLIGT STÄNGSEL
- BEFINTLIG HÄCK
- BEFINTLIG BREVLÅDA, TRÄD, BRUNN, ELSKÅP, BELYSNINGSSTOLPE
- BEFINTLIG TRUMMA
- BEFINTLIG TRUMMA SOM RIVS
- BEFINTLIGT VATTENDRAG
- BEFINTLIG BRUNN
- ÖVRIG KULTURHISTORISKA LÄMNINGAR
- INGEN ANTIKVARISK BEDÖMNING
- FORNLÄMNING/ÖVRIG KULTURHISTORISKA LÄMNINGAR OMRÅDE
- MÖJLIG FORNLÄMNING
- STRANDSKYDD
- NATURVÄRDESOMRÅDE KLASS 2
- BIOTOPSKYDDAT OMRÅDE
- NATURA 2000 VATTENDRAG/DIKE
- HUS/BYGGNAD

NYTT

- GRÄNS FÖR NYTT VÄGOMRÅDE
- NY TRUMMA
- TILLFÄLLIG NYTTJANDERÄTT
- +70.30 0/200 NY VÄG (VÄGMITT INKL VÄGKANTER MED LÄNGDMÄTNINGSSTRECK, LÄNGDMÄTNING OCH HÖJDSÄTTNING I VÄGENS CENTRUMLINJE)
- SLÄNTMARKERING MED AVVATTNINGSPIL
- VÄGANSLUTNING TILL BEFINTLIG ALLMÄN VÄG SOM FÖRESLÅS STÄNGAS GENOM SÄRSKILT BESLUT
- SIDORÄCKE
- LEDNINGSRÄTT/SERVITUT

ORIENTERINGSFIGUR BLADINDELNING

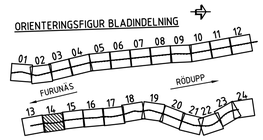

TYP AV PLAN
VÄGPLAN

GRANSKNINGSSTATUS / SYFTE

HANDLINGSTYP
GRANSKNINGSHANDLING

DATUM	LEVERANS / ÄNDRINGS-PM
2025-10-14	

OBJEKT
FURUNÄS - V RÖDUPP

DELOMRÅDE / BANDEL
FURUNÄS - V RÖDUPP

ANLÄGGNINGSDEL
VÄG 836

OBJEKTNUMMER / KM	KONSTRUKTIONSNUMMER
185818	

BESTÄLLARE	LEVERANTÖR
TRAFIKVERKET	wsp

SKAPAD AV	UPPDRAGSNUMMER
EMMA NYGREN	10370906
GODKÄND AV	AVDELNING
INGELA SVENSSON	5631

RITNINGSTYP
PLAN

TEKNIKOMRÅDE / INNEHÅLL
VÄGUTFORMNING OCH TRAFIK

BESKRIVNING
ILLUSTRATIONSKARTA

KM 8/580 - 9/240

SKALA	FORMAT	FÖRVALTNINGSNUMMER
1:1000	A1	

RITNINGSNUMMER	BLAD	NÄSTA BLAD	BET
101T0514			

FIL IN:\5631\10370906\A_CAD\1_Vägplan\101T0514.dwg PLOTTAD: 2025-11-10 08:28:24 AV ANVÄNDARE: SEEN0932

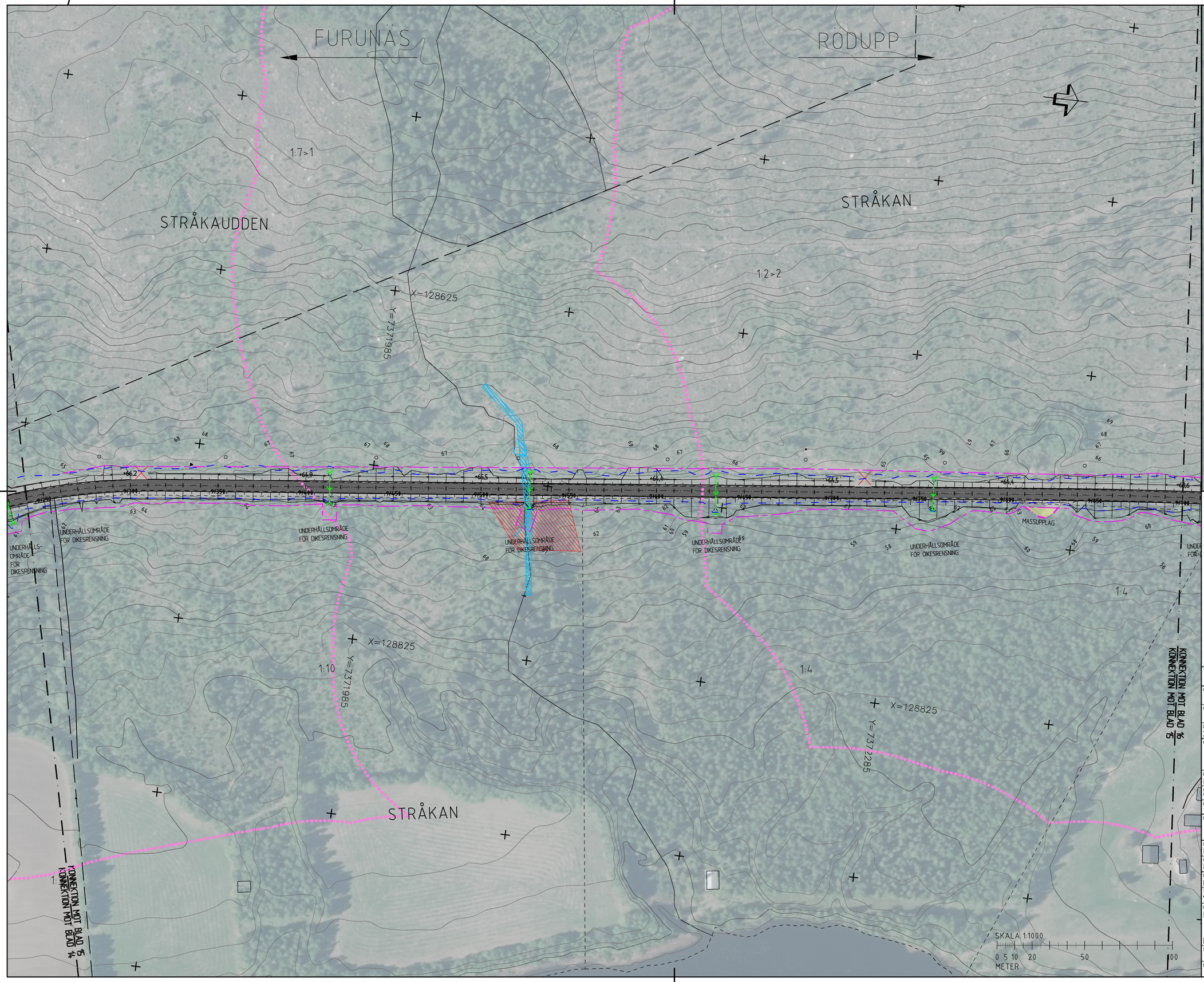

KOORDINATSYSTEM

KOORDINATSYSTEM I PLAN: SWEREF: 99 23 15
KOORDINATSYSTEM I HÖJD: RH 2000

TECKENFÖRKLARING

BEFINTLIGT INMÄTT

- FASTIGHETSGRÄNS
- TRAKTGRÄNS
- 1:11 FASTIGHETSBETECKNING
- BEFINTLIG VÄGKANT ASFALT
- BEFINTLIG VÄGKANT GRUS
- BEFINTLIG VÄGMITT ENSKILD VÄG
- BEFINTLIGT VÄGOMRÅDE
- BEFINTLIGT STÄNGSEL
- BEFINTLIG HÄCK
- NB BEFINTLIG BREVLÅDA, TRÄD, BRUNN, ELSKÅP, BELYSNINGSSTOLPE
- BEFINTLIG TRUMMA
- BEFINTLIG TRUMMA SOM RIVS
- BEFINTLIGT VATTENDRAG
- BEFINTLIG BRUNN
- ÖVRIG KULTURHISTORISKA LÄMNINGAR
- INGEN ANTIKVARISK BEDÖMNING
- FORNLÄMNING/ÖVRIG KULTURHISTORISKA LÄMNINGAR OMRÅDE
- MÖJLIG FORNLÄMNING
- STRANDSKYDD
- NATURVÄRDESOMRÅDE KLASS 2
- BIOTOPSKYDDAT OMRÅDE
- NATURA 2000 VATTENDRAG/DIKE
- HUS/BYGGNAD

NYTT

- GRÄNS FÖR NYTT VÄGOMRÅDE
- NY TRUMMA
- TILLFÄLLIG NYTTJANDERÄTT
- +70.30 0/200 NY VÄG (VÄGMITT INKL VÄGKANTER MED LÄNGDMÄTNINGSSTRECK, LÄNGDMÄTNING OCH HÖJDSÄTTNING I VÄGENS CENTRUMLINJE)
- SLÄNTMARKERING MED AVVATTNINGSPIL
- VÄGANSLUTNING TILL BEFINTLIG ALLMÄN VÄG SOM FÖRESLÅS STÄNGAS GENOM SÄRSKILT BESLUT
- SIDORÄCKE
- LEDNINGSRÄTT/SERVITUT

ORIENTERINGSFIGUR BLADINDELNING

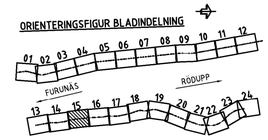

TYP AV PLAN	VÄGPLAN		
GRANSKNINGSSTATUS / SYFTE			
HANDLINGSTYP	GRANSKNINGSHANDLING		
DATUM	2025-10-14	LEVERANS / ÄNDRINGS-PM	
OBJEKT	FURUNÄS - V RÖDUPP		
DELOMRÅDE / BANDEL	FURUNÄS - V RÖDUPP		
ANLÄGGNINGSDEL	VÄG 836		
OBJEKTNUMMER / KM	185818	KONSTRUKTIONSNUMMER	
BESTÄLLARE	TRAFIKVERKET	LEVERANTÖR	wsp
SKAPAD AV	EMMA NYGREN	UPPDRAGSNUMMER	10370906
GODKÄND AV	INGELA SVENSSON	AVDELNING	5631
RITNINGSTYP	PLAN		
TEKNIKOMRÅDE / INNEHÅLL	VÄGUTFORMNING OCH TRAFIK		
BESKRIVNING	ILLUSTRATIONSKARTA KM 9/240 - 9/900		
SKALA	1:1000	FORMAT A1	FÖRVALTNINGSNUMMER
RITNINGSNUMMER	101T0515	BLAD	NÄSTA BLAD / BET

FIL: \\corp.pbwan.net\SE\Projects\5631\10370906\6_CADD_Vägplan\T0101\Ref\N101T0515.dwg PLOTTAD: 2025-11-13 14:39:55 AV ANVÄNDARE: SELA5731