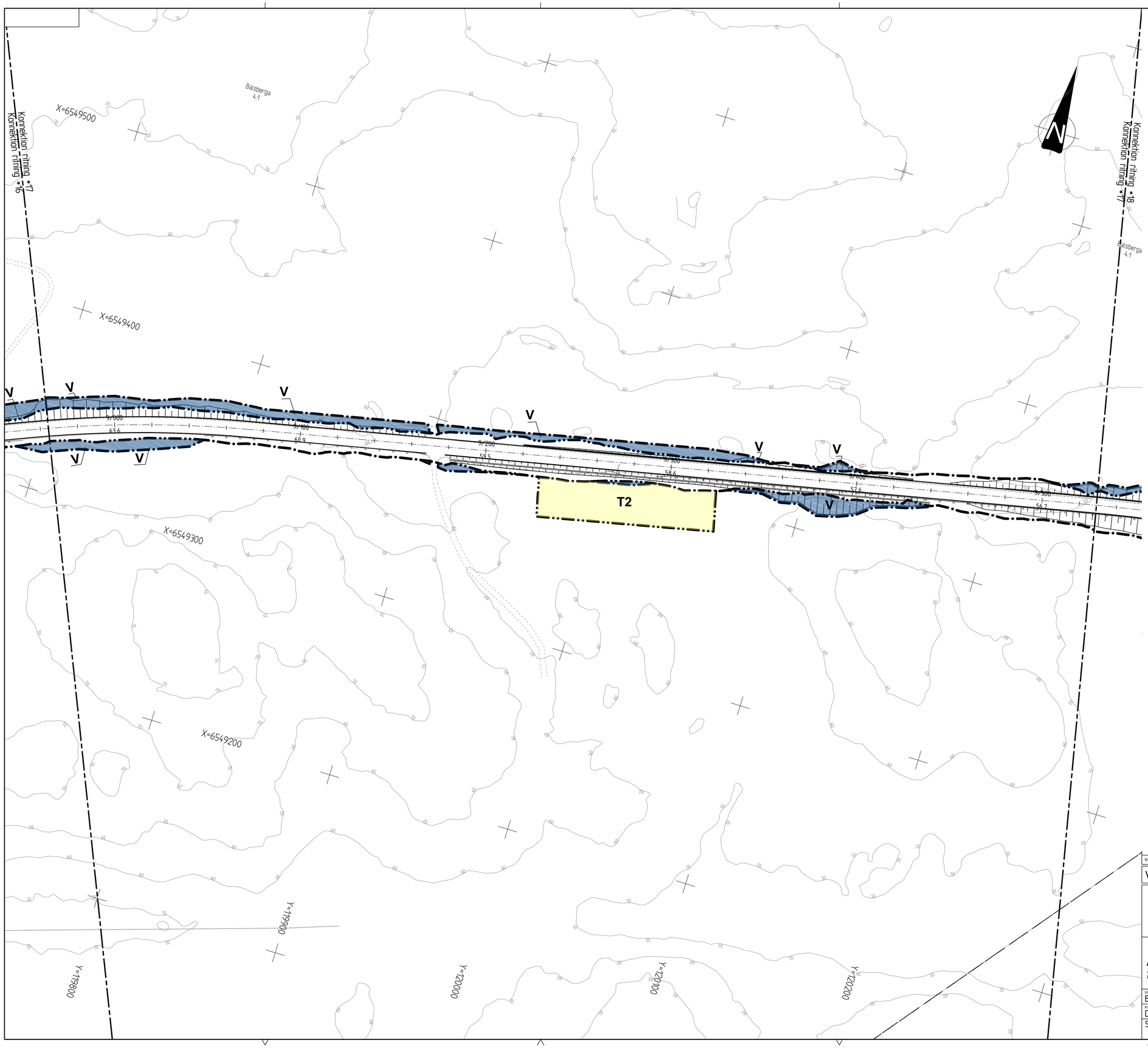

Koordinatsystem

Plan: SWEREF 99 18°00'
Höjd: RH2000

TECKENFÖRKLARING

MARKANSPRÅK

Gräns för vägområde

Avgränsning mellan olika typer av markanspråk

V — Nytt vägområde med vägrätt

Vi — Nytt vägområde med inskränkt vägrätt

T — Tillfällig nyttjanderätt

Vi1 - Vägområde med inskränkt vägrätt för anläggande och underhåll av stödmur

Vi2 - Vägområde med inskränkt vägrätt för anläggande och underhåll av haveriskydd, se även Sk1.

T1 - Tillfällig nyttjanderätt/arbetsområde gäller under byggtiden dock längst till och med 36 månader från byggstart.

T2 - Tillfällig nyttjanderätt/Etableringsomtåde gäller under byggtiden dock längst till och med 36 månader från byggstart.

SKYDDSÅTGÄRDER OCH FÖRSIKTIGHETSMÅTT

Markering eller avgränsning av skyddsåtgärder och försiktighetsmått

Sk1 - Trumma konstrueras som haveriskydd och så att den ej utgör vandringshinder

Sk2 - Erbjudande om bullerskyddsåtgärder utanför vägområde i form av fasad/fönsteråtgärd och/eller lokalt skydd vid uteplats. Erbjudandet gäller om närmare undersökningar visar att åtgärd erfordras för att riktvärdena 30 dBA ekvivalentnivå respektive 45 dBA maximalnivå inomhus samt 55 dBA ekvivalentnivå respektive 70 dBA maximalnivå utomhus vid uteplats inte ska överskridas. Vid tillämpningen ska hänsyn tas till vad som är tekniskt möjligt och ekonomiskt rimligt.

Sk3 - Bullerskyddsåtgärder inom vägområdet

VERKSAMHETER/ÅTGÄRDER SOM UNDANTAS FRÅN FÖRBUD ENLIGT MILJÖBALKEN

N1 - Förbuden mot åtgärder inom strandskyddsområde i 7:15 MB gäller inte byggande av allmän väg

Skyldigheten att göra anmälan för samråd enligt 12:6 MB gäller inte för de verksamheter och åtgärder som behövs för att bygga vägen/järnvägen och som fastställs och ingår i vägområde för allmän väg/järnvägsmark eller område för tillfällig nyttjanderätt.

Särskilda beslut som tas i samband med fastsällelse av vägplan

Indragning av väg från allmänt underhåll

ÖVRIGA BETECKNINGAR PÅ PLANKARTAN

0/100
+40.5m

Ny väg. Vägbanekanter med längdmätning och höjdsättning.

0 20 40 60 80 100
Horisontal skala 1 : 1000

REV	ANT	ÄNDRINGEN AVSER	GODK	DATUM	VV DATUM	VV DIARIENUMMER

VÄGPLAN	GRANSKNINGSHANDLING

TRAFIKVERKET

Väg 57

Gnesta - E4
Östgående. Från Tpl Järna till Gnesta

Mölnbo-Järna
Sektion 8/980-9/540

ATKINS
Atkins Sverige AB
Box 1213
131 52 Nacka Strand
Tel: 08-563 00 600
Fax: 08-563 00 601
www.atkinsglobal.com

PLAN

UPPDRAGSANSVARIG	UPPDRAGSNUMMER		
B Auvinen	2011263		
KONSTR	GRANSK	KONSTRUKTIONSNR	FORMAT / SKALA
D Jadrocs	B Eresund		A1 / 1:1000
Stockholm	2015-09-18	OBJEKT NR: 107262	RITNINGSNR: 1 02 T 02 17 / REV

Sweden Topo 90 gon, K7, Gnesta - E4.V6, Arbetsmaterial.V3.AP.V2, Cad\TVerket\V02\710.DWG
Plotted: 2015-09-03 09:04
Plottad av: Nystrom, Zakaria

XREF MODEL\TX0210.DWG 2013-9-5 08:45
MODEL\TX0310.DWG 2013-11-27 11:55
MODEL\TX0310.DWG 2013-12-9 11:18
MODEL\TX0999.DWG 2013-12-9 10:15
MODEL\TX0999GA 2013-12-9 10:13
MODEL\TX0210.DWG 2013-11-21 14:43
MODEL\TX0210GA 2013-11-21 14:42

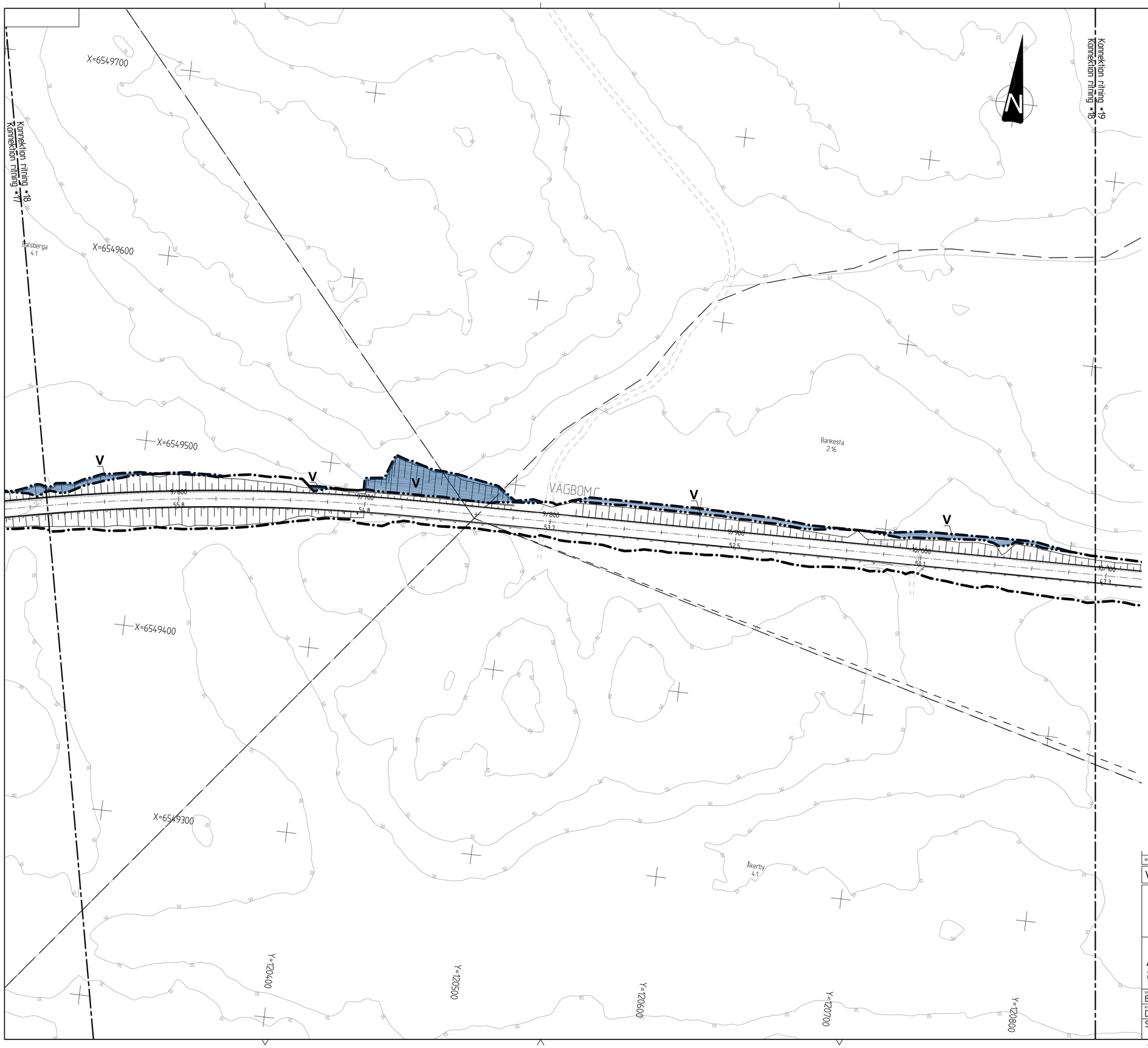

Koordinatsystem

Plan: SWEREF 99 18°00'
Höjd: RH2000

TECKENFÖRKLARING

MARKANSPRÅK

Gräns för vägområde
Avgränsning mellan olika typer av markanspråk

V — Nytt vägområde med vägrätt

Vi — Nytt vägområde med inskränkt vägrätt

T — Tillfällig nyttjanderätt

Vi1 - Vägområde med inskränkt vägrätt för anläggande och underhåll av stödmur

Vi2 - Vägområde med inskränkt vägrätt för anläggande och underhåll av haveriskydd, se även Sk1.

T1 - Tillfällig nyttjanderätt/arbetsområde gäller under byggtiden dock längst till och med 36 månader från byggstart.

T2 - Tillfällig nyttjanderätt/Etableringsomtåde gäller under byggtiden dock längst till och med 36 månader från byggstart.

SKYDDSÅTGÄRDER OCH FÖRSIKTIGHETSMÅTT

Markering eller avgränsning av skyddsåtgärder och försiktighetsmått

Sk1 - Trumma konstrueras som haveriskydd och så att den ej utgör vandringshinder

Sk2 - Erbjudande om bullerskyddsåtgärder utanför vägområde i form av fasad/fönsteråtgärd och/eller lokalt skydd vid uteplats. Erbjudandet gäller om närmare undersökningar visar att åtgärd erfordras för att riktvärdena 30 dBA ekvivalentnivå respektive 45 dBA maximalnivå inomhus samt 55 dBA ekvivalentnivå respektive 70 dBA maximalnivå utomhus vid uteplats inte ska överskridas. Vid tillämpningen ska hänsyn tas till vad som är tekniskt möjligt och ekonomiskt rimligt.

Sk3 - Bullerskyddsåtgärder inom vägområdet

VERKSAMHETER/ÅTGÄRDER SOM UNDANTAS FRÅN FÖRBUD ENLIGT MILJÖBALKEN

N1 - Förbuden mot åtgärder inom strandskyddsområde i 7:15 MB gäller inte byggande av allmän väg

Skyldigheten att göra anmälan för samråd enligt 12:6 MB gäller inte för de verksamheter och åtgärder som behövs för att bygga vägen/järnvägen och som fastställs och ingår i vägområde för allmän väg/järnvägsmark eller område för tillfällig nyttjanderätt.

Särskilda beslut som tas i samband med fastsällelse av vägplan

Indragning av väg från allmänt underhåll

ÖVRIGA BETECKNINGAR PÅ PLANKARTAN

0/100
+40.5m

Ny väg, Vägbanekanter med längdmätning och höjdsättning.

0 20 40 60 80 100
Horisontal skala 1 : 1000

REV	ANT	ÄNDRINGEN AVSER	GODK	DATUM	VV DATUM	VV DIARIENUMMER

VÄGPLAN	GRANSKNINGSHANDLING

TRAFIKVERKET

Väg 57

Gnesta - E4
Östgående. Från Tpl Järna till Gnesta

Mölnbo-Järna
Sektion 9/540-10/100

ATKINS
Atkins Sverige AB
Box 1213
131 52 Nacka Strand
Tel: 08-563 00 600
Fax: 08-563 00 601
www.atkinsglobal.com

PLAN

UPPDRAGSANSVARIG	UPPDRAGSNUMMER	KONSTRUKTIONSNR	FORMAT	SKALA
B Auvinen	2011263		A1	1:1000
KONSTR	GRANSK			
D Jadrocs	B Eresund			
Stockholm	2015-09-18	OBJEKT NR 107262	RITNINGSNR 1 02 T 02 18	REV

Sweco Environment AB, VÄG Gnesta - E4 Vdc Arbetsmaterial V.3 AP-V02 Cad\1 Ritningar\1102T02.DWG
Plottad 2015-09-03 kl 15:55
Plottad av: Nystrom, Zakaria

XREF MODELLYTOOOTOP 2013-10-25 08:45
MODELLYTOOOTOP 2013-11-29 11:56
MODELLYTOOOTOP 2013-11-29 11:38
MODELLYTOOOTOP 2013-10-25 10:36
MODELLYTOOOTOP 2013-10-25 10:13
MODELLYTOOOTOP 2013-11-21 14:54
MODELLYTOOOTOP 2013-11-21 14:54

TECKENFÖRKLARING

MARKANSPRÅK

Gräns för vägområde

Avgränsning mellan olika typer av markanspråk

V – Nytt vägområde med vägrätt

Vi – Nytt vägområde med inskränkt vägrätt

T – Tillfällig nyttjanderätt

Vi1 - Vägområde med inskränkt vägrätt för anläggande och underhåll av stödmur

Vi2 - Vägområde med inskränkt vägrätt för anläggande och underhåll av haveriskydd, se även Sk1.

T1 - Tillfällig nyttjanderätt/arbetsområde gäller under byggtiden dock längst till och med 36 månader från byggstart.

T2 - Tillfällig nyttjanderätt/Etableringsomtåde gäller under byggtiden dock längst till och med 36 månader från byggstart.

SKYDDSÅTGÄRDER OCH FÖRSIKTIGHETSMÅTT

Markering eller avgränsning av skyddsåtgärder och försiktighetsmått

Sk1 - Trumma konstrueras som haveriskydd och så att den ej utgör vandringshinder

Sk2 - Erbjudande om bullerskyddsåtgärder utanför vägområde i form av fasad/fönsteråtgärd och/eller lokalt skydd vid uteplats. Erbjudandet gäller om närmare undersökningar visar att åtgärd erfordras för att riktvärdena 30 dBA ekvivalentnivå respektive 45 dBA maximalnivå inomhus samt 55 dBA ekvivalentnivå respektive 70 dBA maximalnivå utomhus vid uteplats inte ska överskridas. Vid tillämpningen ska hänsyn tas till vad som är tekniskt möjligt och ekonomiskt rimligt.

Sk3 - Bullerskyddsåtgärder inom vägområdet

VERKSAMHETER/ÅTGÄRDER SOM UNDANTAS FRÅN FÖRBUD ENLIGT MILJÖBALKEN

N1 - Förbuden mot åtgärder inom strandskyddsområde i 7:15 MB gäller inte byggande av allmän väg

Skyldigheten att göra anmälan för samråd enligt 12:6 MB gäller inte för de verksamheter och åtgärder som behövs för att bygga vägen/järnvägen och som fastställs och ingår i vägområde för allmän väg/järnvägsmark eller område för tillfällig nyttjanderätt.

Särskilda beslut som tas i samband med fastsällelse av vägplan

Indragning av väg från allmänt underhåll

ÖVRIGA BETECKNINGAR PÅ PLANKARTAN

0/100 +40.5m — Ny väg, Vägbanekanter med längdmätning och höjdsättning.

0 20 40 60 80 100
Horisontal skala 1 : 1000

REV	ANT	ÄNDRINGEN AVSER	GODK	DATUM	VV DATUM	VV DIARIENUMMER

VÄGPLAN | GRANSKNINGSHANDLING

TRAFIKVERKET

Väg 57

Gnesta – E4
Östgående. Från Tpl Järna till Gnesta

Mölnbo-Järna
Sektion 10/100-10/680

ATKINS
Atkins Sverige AB
Box 1213
131 52 Nacka Strand
Tel: 08-563 00 600
Fax: 08-563 00 601
www.atkinsglobal.com

PLAN

UPPDRAGSANSVARIG	UPPDRAGSNUMMER	KONSTRUKTIONSNR	FORMAT	SKALA
B Auvinen	2011263		A1	1:1000
KONSTR	GRANSK			
D Jadrocs	B Eresund			
Stockholm	2015-09-18	OBJEKT NR 107262	RITNINGSNR 1 02 T 02 19	REV

Sweref 99 12°00'gd, Gnesta - E4/06 Ankersmeland/02 AP/02 Lab/01 Vägar/1/02/1102191.DWG
Plotdat 2015-09-04, 11:46:05
Plottad av Nystrom, Zakaria

XREF MODEL:1102020P 2013-10-15 08:45
MODEL:1102020T 2013-10-15 08:45
MODEL:1102020F 2013-11-22 11:16
MODEL:1102020V 2013-10-22 1:00
MODEL:1102020A 2013-10-22 1:00
MODEL:1102020G 2013-11-21 9:43
MODEL:1102020L 2013-11-21 9:43

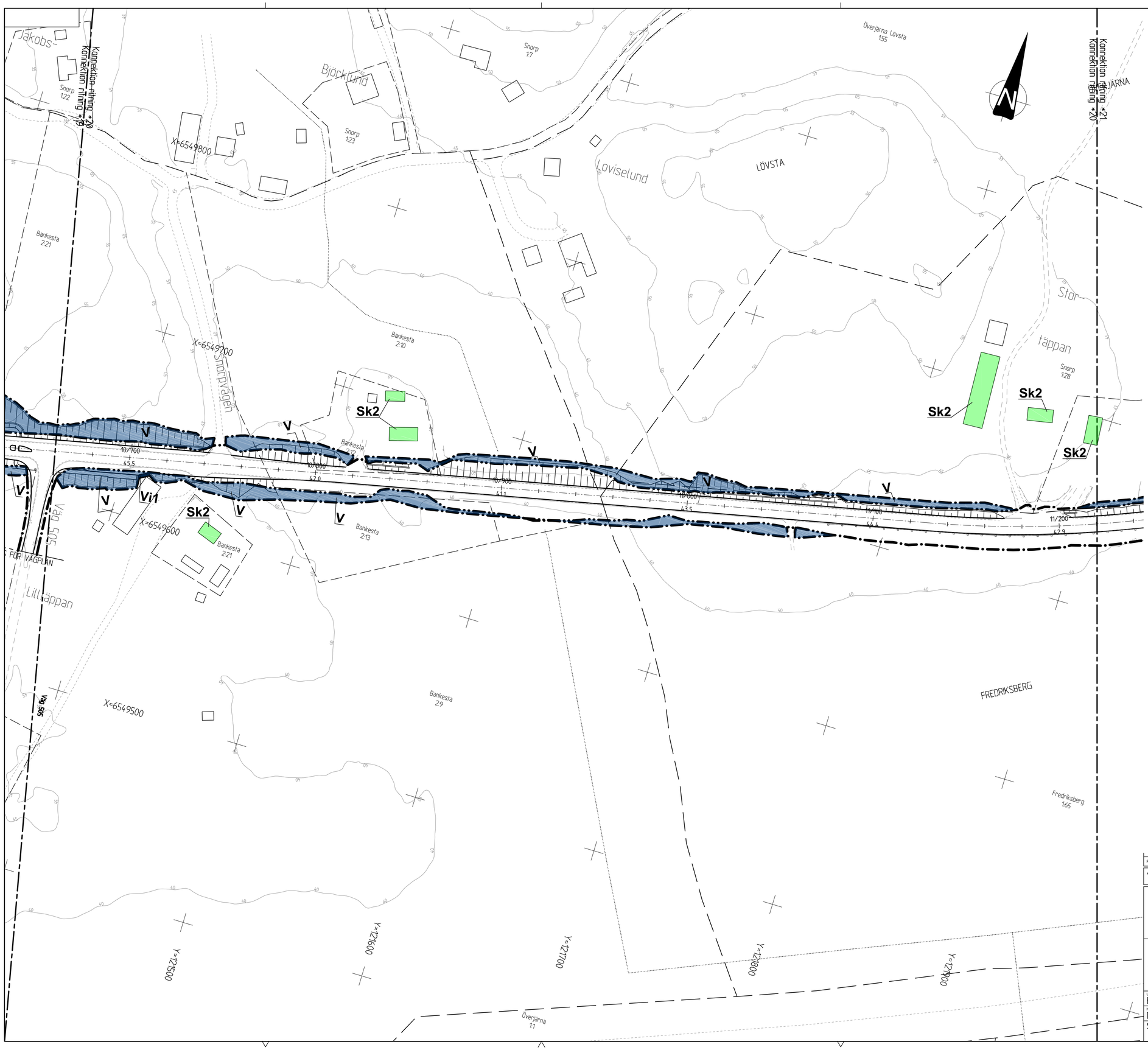

Koordinatsystem

Plan: SWEREF 99 18°00'
Höjd: RH2000

TECKENFÖRKLARING

MARKANSPRÅK

Gräns för vägområde

Avgränsning mellan olika typer av markanspråk

V – Nytt vägområde med vägrätt

Vi – Nytt vägområde med inskränkt vägrätt

T – Tillfällig nyttjanderätt

Vi1 - Vägområde med inskränkt vägrätt för anläggande och underhåll av stödmur

Vi2 - Vägområde med inskränkt vägrätt för anläggande och underhåll av haveriskydd, se även Sk1.

T1 - Tillfällig nyttjanderätt/arbetsområde gäller under byggtiden dock längst till och med 36 månader från byggstart.

T2 - Tillfällig nyttjanderätt/Etableringsomtåde gäller under byggtiden dock längst till och med 36 månader från byggstart.

SKYDDSÅTGÄRDER OCH FÖRSIKTIGHETSMÅTT

Markering eller avgränsning av skyddsåtgärder och försiktighetsmått

Sk1 - Trumma konstrueras som haveriskydd och så att den ej utgör vandringshinder

Sk2 - Erbjudande om bullerskyddsåtgärder utanför vägområde i form av fasad/fönsteråtgärd och/eller lokalt skydd vid uteplats. Erbjudandet gäller om närmare undersökningar visar att åtgärd erfordras för att riktvärdena 30 dBA ekvivalentnivå respektive 45 dBA maximalnivå inomhus samt 55 dBA ekvivalentnivå respektive 70 dBA maximalnivå utomhus vid uteplats inte ska överskridas. Vid tillämpningen ska hänsyn tas till vad som är tekniskt möjligt och ekonomiskt rimligt.

Sk3 - Bullerskyddsåtgärder inom vägområdet

VERKSAMHETER/ÅTGÄRDER SOM UNDANTAS FRÅN FÖRBUD ENLIGT MILJÖBALKEN

N1 - Förbuden mot åtgärder inom strandskyddsområde i 7:15 MB gäller inte byggande av allmän väg

Skyldigheten att göra anmälan för samråd enligt 12:6 MB gäller inte för de verksamheter och åtgärder som behövs för att bygga vägen/järnvägen och som fastställs och ingår i vägområde för allmän väg/järnvägsmark eller område för tillfällig nyttjanderätt.

Särskilda beslut som tas i samband med fastsällelse av vägplan

Indragning av väg från allmänt underhåll

ÖVRIGA BETECKNINGAR PÅ PLANKARTAN

0/100
+40.5m

Ny väg. Vägbanekanter med längdmätning och höjdsättning.

0 20 40 60 80 100
Horisontal skala 1 : 1000

REV	ANT	ÄNDRINGEN AVSER	GODK	DATUM	VV DATUM	VV DIARIENUMMER

VÄGPLAN	GRANSKNINGSHANDLING
TRAFIKVERKET	Väg 57 Gnesta – E4 Östgående. Från Tpl Järna till Gnesta
ATKINS Atkins Sverige AB Box 1213 131 52 Nacka Strand Tel: 08-563 00 600 Fax: 08-563 00 601 www.atkinsglobal.com	Mölnbo-Järna Sektion 10/680-11/240
UPPDRAGSANSVARIG: B Auvinen UPPDRAGSNUMMER: 2011263	PLAN
KONSTR: D Jadrocs GRANSK: B Eresund	KONSTRUKTIONSNR FORMAT: A1 SKALA: 1:1000
Stockholm 2015-09-18	OBJEKT NR: 107262 RITNINGSNR: 1 02 T 02 20 REV

Sweden Systems, KST Gnesta - E4 Väg Arbetsmaterial V03 AP\V2 Cad\Tvärbar\V02\V2200.DWG
Plotted: 2015-09-14, 11:17
Plotted av: Nystrom, Zakaria

XREF: M0DELL\T0020\P M0DELL\T0030\P M0DELL\T0040\P M0DELL\T0050\P M0DELL\T0090\X M0DELL\T0220\A M0DELL\T0230\A

2013-9-5 08:45
2013-9-26 11:55
2013-9-26 11:58
2013-11-29 10:15
2013-9-9 10:13
2013-11-21 14:43
2013-11-21 14:49

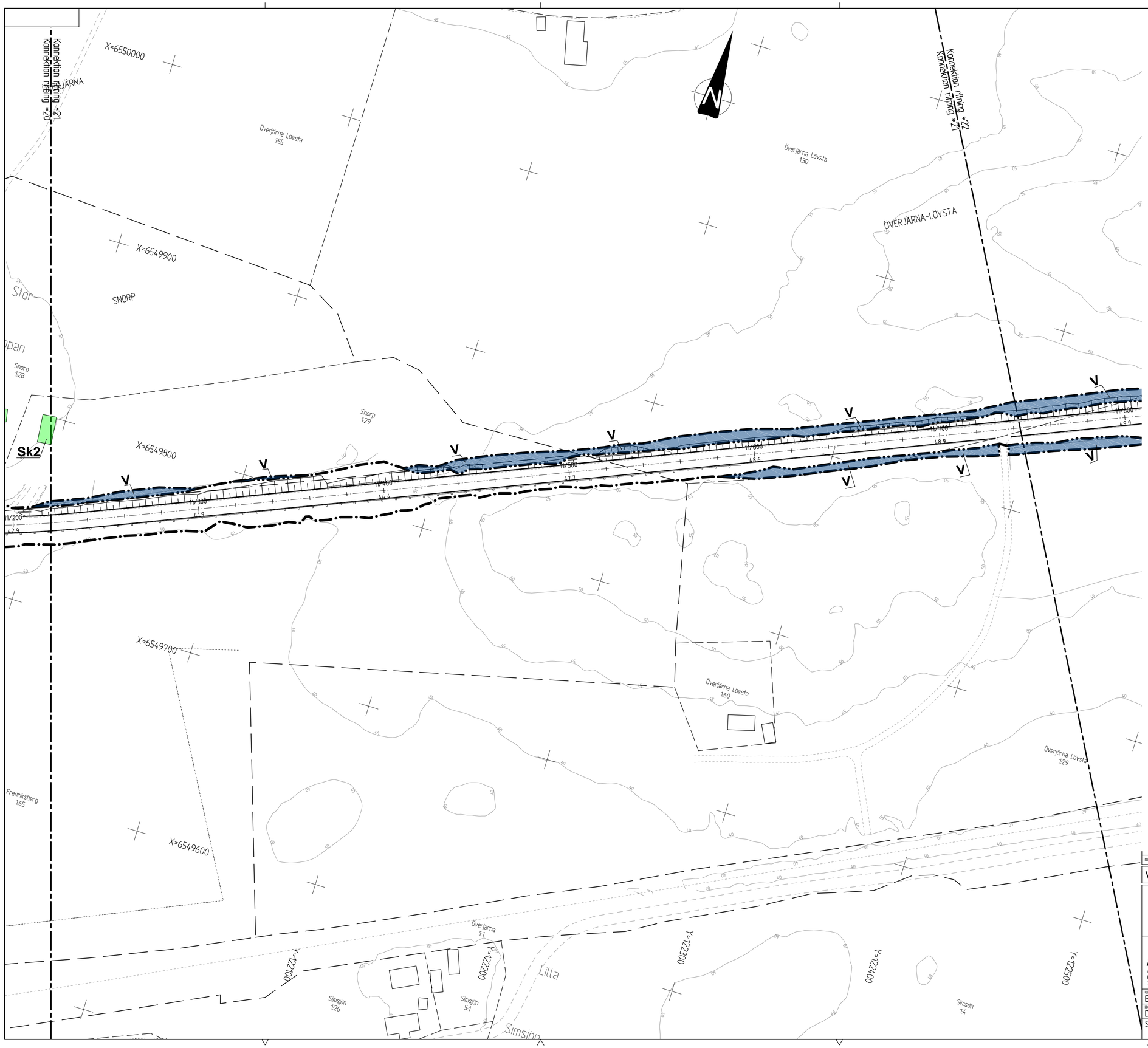

TECKENFÖRKLARING

MARKANSPRÅK

Gräns för vägområde

Avgränsning mellan olika typer av markanspråk

V – Nytt vägområde med vägrätt

Vi – Nytt vägområde med inskränkt vägrätt

T – Tillfällig nyttjanderätt

Vi1 - Vägområde med inskränkt vägrätt för anläggande och underhåll av stödmur

Vi2 - Vägområde med inskränkt vägrätt för anläggande och underhåll av haveriskydd, se även Sk1.

T1 - Tillfällig nyttjanderätt/arbetsområde gäller under byggtiden dock längst till och med 36 månader från byggstart.

T2 - Tillfällig nyttjanderätt/Etableringsomtåde gäller under byggtiden dock längst till och med 36 månader från byggstart.

SKYDDSÅTGÄRDER OCH FÖRSIKTIGHETSMÅTT

Markering eller avgränsning av skyddsåtgärder och försiktighetsmått

Sk1 - Trumma konstrueras som haveriskydd och så att den ej utgör vandringshinder

Sk2 - Erbjudande om bullerskyddsåtgärder utanför vägområde i form av fasad/fönsteråtgärd och/eller lokalt skydd vid uteplats. Erbjudandet gäller om närmare undersökningar visar att åtgärd erfordras för att riktvärdena 30 dBA ekvivalentnivå respektive 45 dBA maximalnivå inomhus samt 55 dBA ekvivalentnivå respektive 70 dBA maximalnivå utomhus vid uteplats inte ska överskridas. Vid tillämpningen ska hänsyn tas till vad som är tekniskt möjligt och ekonomiskt rimligt.

Sk3 - Bullerskyddsåtgärder inom vägområdet

VERKSAMHETER/ÅTGÄRDER SOM UNDANTAS FRÅN FÖRBUD ENLIGT MILJÖBALKEN

N1 - Förbuden mot åtgärder inom strandskyddsområde i 7:15 MB gäller inte byggande av allmän väg

Skyldigheten att göra anmälan för samråd enligt 12:6 MB gäller inte för de verksamheter och åtgärder som behövs för att bygga vägen/järnvägen och som fastställs och ingår i vägområde för allmän väg/järnvägsmark eller område för tillfällig nyttjanderätt.

Särskilda beslut som tas i samband med fastsällelse av vägplan

Indragning av väg från allmänt underhåll

ÖVRIGA BETECKNINGAR PÅ PLANKARTAN

0/100
+40.5m

Ny väg. Vägbanekanter med längdmätning och höjdsättning.

0 20 40 60 80 100
Horisontal skala 1 : 1000

REV	ANT	ÄNDRINGEN AVSER	GODK	DATUM	VV DATUM	VV DIARIENUMMER

VÄGPLAN

GRANSKNINGSHANDLING

TRAFIKVERKET

Väg 57

Gnesta - E4
Östgående. Från Tpl Järna till Gnesta

Mölnbo-Järna
Sektion 11/240-11/800

ATKINS
Atkins Sverige AB
Box 1213
131 52 Nacka Strand
Tel: 08-563 00 600
Fax: 08-563 00 601
www.atkinsglobal.com

PLAN

UPPDRAGSANSVARIG	UPPDRAGSNUMMER		
B Auvinen	2011263		
KONSTR	GRANSK	KONSTRUKTIONSNR	FORMAT / SKALA
D Jadrocs	B Eresund		A1 / 1:1000
Stockholm	2015-09-18	OBJEKT NR: 107262	RITNINGSNR: 1 02 T 02 21 / REV

Sweden Transport, VV Gnesta - E4.06 Arbetsmaterial.V03 AP.VZ Cad\Tvärbar\VAZ02.DWG
Plotted: 2015-09-21 11:03
Plotted by: Nystrom, Zakaria

XREF MODEL\1T0020P 2013-9-5 08:45
MODEL\1T0030P 2013-9-5 11:55
MODEL\1X0010P 2013-9-29 11:58
MODEL\1X0020P 2013-9-29 10:03
MODEL\1X0070A 2013-11-21 10:43
MODEL\1X0080A 2013-11-21 10:45
MODEL\1X0090A 2013-11-21 10:46

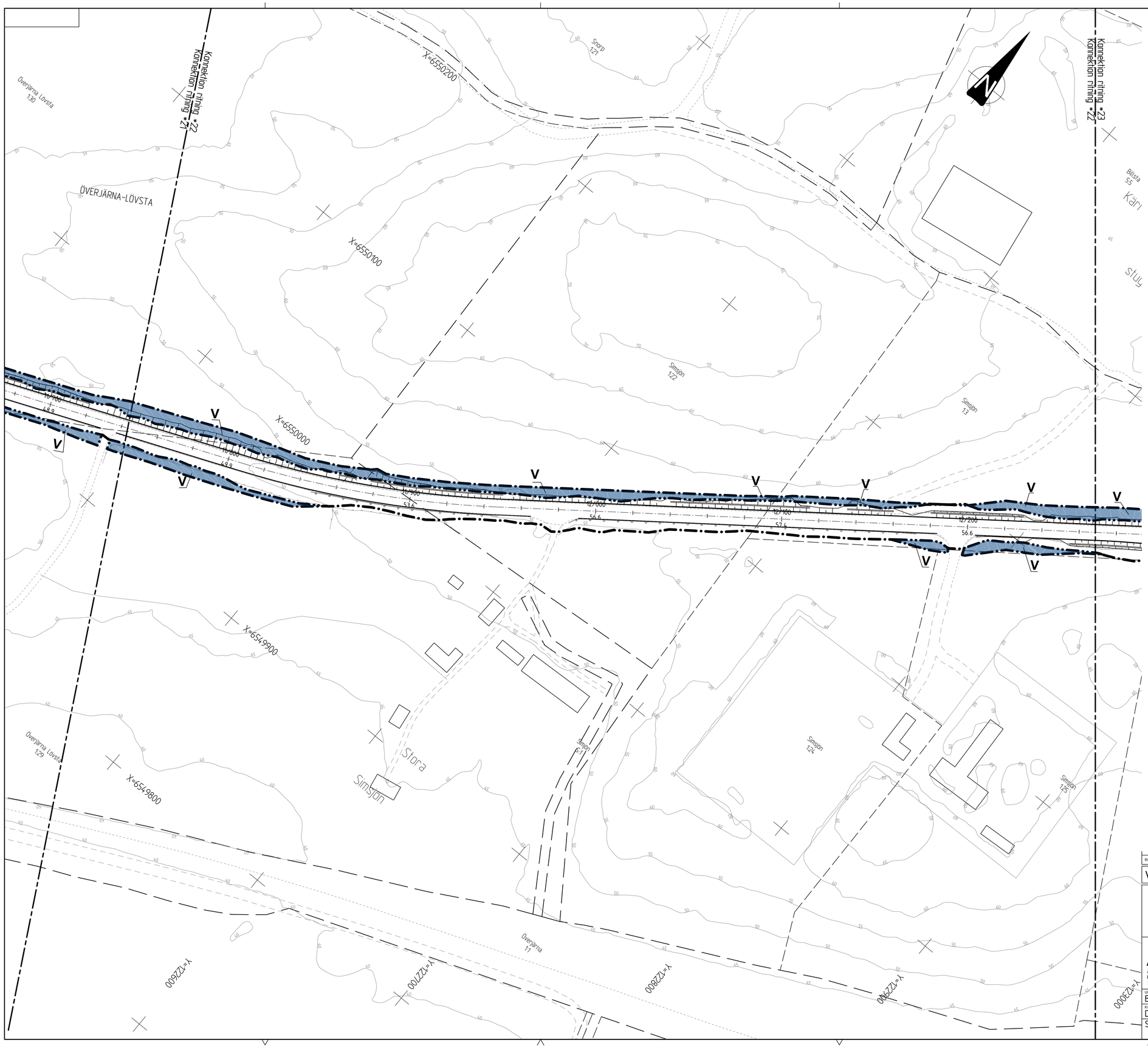

TECKENFÖRKLARING

MARKANSPRÅK

Gräns för vägområde

Avgränsning mellan olika typer av markanspråk

V – Nytt vägområde med vägrätt

Vi – Nytt vägområde med inskränkt vägrätt

T – Tillfällig nyttjanderätt

Vi1 - Vägområde med inskränkt vägrätt för anläggande och underhåll av stödmur

Vi2 - Vägområde med inskränkt vägrätt för anläggande och underhåll av haveriskydd, se även Sk1.

T1 - Tillfällig nyttjanderätt/arbetsområde gäller under byggtiden dock längst till och med 36 månader från byggstart.

T2 - Tillfällig nyttjanderätt/Etableringsomtåde gäller under byggtiden dock längst till och med 36 månader från byggstart.

SKYDDSÅTGÄRDER OCH FÖRSIKTIGHETSMÅTT

Markering eller avgränsning av skyddsåtgärder och försiktighetsmått

Sk1 - Trumma konstrueras som haveriskydd och så att den ej utgör vandringshinder

Sk2 - Erbjudande om bullerskyddsåtgärder utanför vägområde i form av fasad/fönsteråtgärd och/eller lokalt skydd vid uteplats. Erbjudandet gäller om närmare undersökningar visar att åtgärd erfordras för att riktvärdena 30 dBA ekvivalentnivå respektive 45 dBA maximalnivå inomhus samt 55 dBA ekvivalentnivå respektive 70 dBA maximalnivå utomhus vid uteplats inte ska överskridas. Vid tillämpningen ska hänsyn tas till vad som är tekniskt möjligt och ekonomiskt rimligt.

Sk3 - Bullerskyddsåtgärder inom vägområdet

VERKSAMHETER/ÅTGÄRDER SOM UNDANTAS FRÅN FÖRBUD ENLIGT MILJÖBALKEN

N1 - Förbuden mot åtgärder inom strandskyddsområde i 7:15 MB gäller inte byggande av allmän väg

Skyldigheten att göra anmälan för samråd enligt 12:6 MB gäller inte för de verksamheter och åtgärder som behövs för att bygga vägen/järnvägen och som fastställs och ingår i vägområde för allmän väg/järnvägsmark eller område för tillfällig nyttjanderätt.

Särskilda beslut som tas i samband med fastsällelse av vägplan

Indragning av väg från allmänt underhåll

ÖVRIGA BETECKNINGAR PÅ PLANKARTAN

Ny väg, Vägbanekanter med längdmätning och höjdsättning.

REV	ANT	ÄNDRINGEN AVSER	GODK	DATUM	VV DATUM	VV DIARIENUMMER

VÄGPLAN	GRANSKNINGSHANDLING

TRAFIKVERKET

Väg 57

Gnesta – E4

Östgående. Från Tpl Järna till Gnesta

Mölnbo-Järna

Sektion 11/800-12/280

ATKINS
Atkins Sverige AB
Box 1213
131 52 Nacka Strand
Tel: 08-563 00 600
Fax: 08-563 00 601
www.atkinsglobal.com

UPPDRAGSANSVARIG	UPPDRAGSNUMMER		
B Auvinen	2011263	PLAN	
KONSTR	GRANSK	KONSTRUKTIONSNR	FORMAT / SKALA
D Jadrocs	B Eresund		A1 / 1:1000
Stockholm	2015-09-18	OBJEKT NR / RITNINGSNR	REV
		107262 / 1 02 T 02 22	

Sweden Trafikverket, VGT Gnesta - E4 Vägplan Arbetsmaterial, V03 AP-V02 Cad\Vägplan\V02\1022202.dwg
Plotted 2015-09-24 11:13 by Bengt Nyström
Plotted av Nyström, Zakaria

XREF MODEL\1102200.P
MODEL\1102200.P
MODEL\1102200.P
MODEL\1102200.P
MODEL\1102200.P
MODEL\1102200.P
MODEL\1102200.P
MODEL\1102200.P
2013-10-15 08:45
2013-10-15 08:45
2013-11-15 11:18
2013-11-15 11:18
2013-11-25 10:03
2013-11-25 10:03
2013-11-26 10:49
2013-11-26 10:49

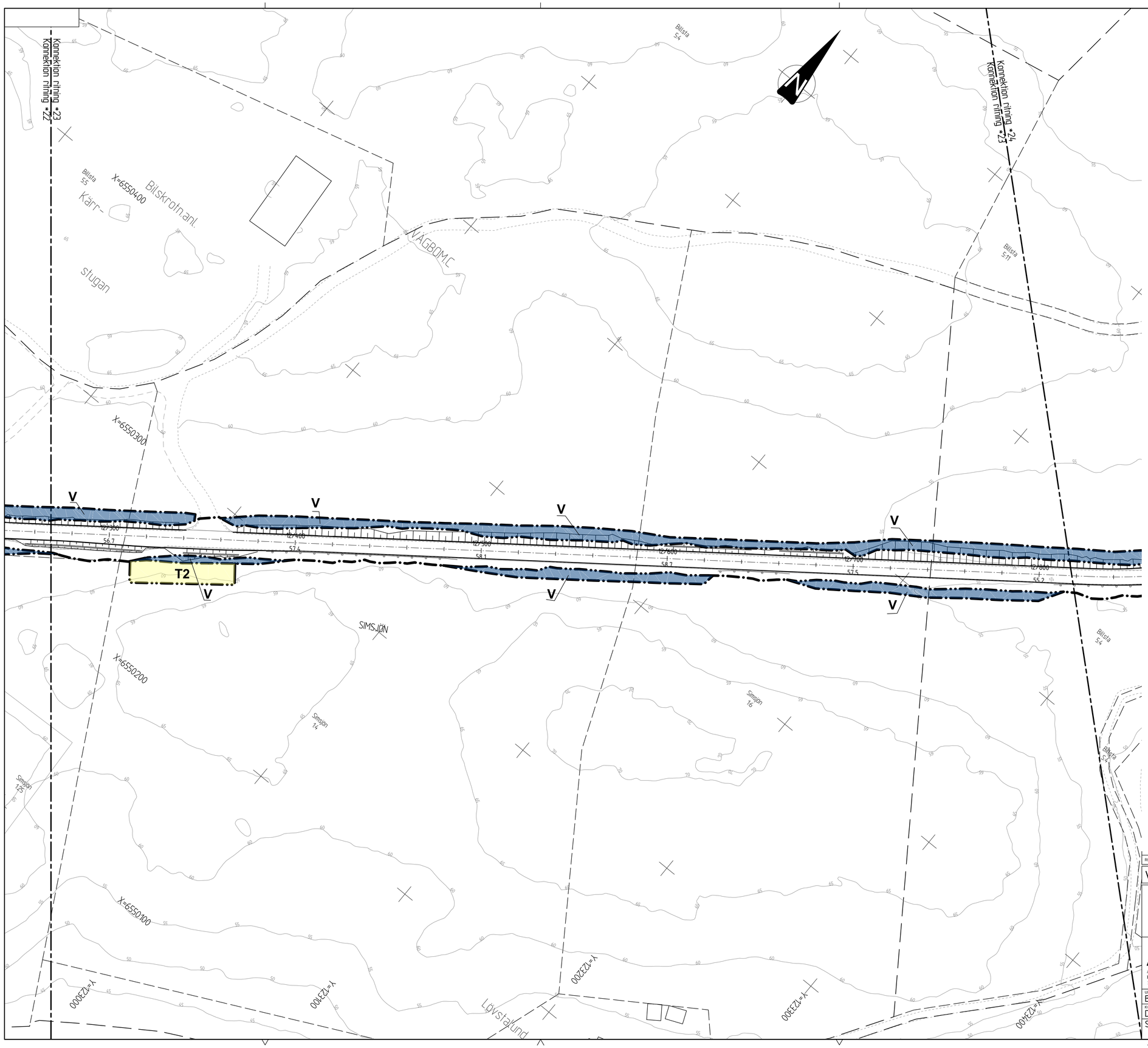

TECKENFÖRKLARING

MARKANSPRÅK

Gräns för vägområde

Avgränsning mellan olika typer av markanspråk

V Nytt vägområde med vägrätt

Vi Nytt vägområde med inskränkt vägrätt

T Tillfällig nyttjanderätt

Vi1 - Vägområde med inskränkt vägrätt för anläggande och underhåll av stödmur

Vi2 - Vägområde med inskränkt vägrätt för anläggande och underhåll av haveriskydd, se även Sk1.

T1 - Tillfällig nyttjanderätt/arbetsområde gäller under byggtiden dock längst till och med 36 månader från byggstart.

T2 - Tillfällig nyttjanderätt/Etableringsomtåde gäller under byggtiden dock längst till och med 36 månader från byggstart.

SKYDDSÅTGÄRDER OCH FÖRSIKTIGHETSMÅTT

Markering eller avgränsning av skyddsåtgärder och försiktighetsmått

Sk1 - Trumma konstrueras som haveriskydd och så att den ej utgör vandringshinder

Sk2 - Erbjudande om bullerskyddsåtgärder utanför vägområde i form av fasad/fönsteråtgärd och/eller lokalt skydd vid uteplats. Erbjudandet gäller om närmare undersökningar visar att åtgärd erfordras för att riktvärdena 30 dBA ekvivalentnivå respektive 45 dBA maximalnivå inomhus samt 55 dBA ekvivalentnivå respektive 70 dBA maximalnivå utomhus vid uteplats inte ska överskridas. Vid tillämpningen ska hänsyn tas till vad som är tekniskt möjligt och ekonomiskt rimligt.

Sk3 - Bullerskyddsåtgärder inom vägområdet

VERKSAMHETER/ÅTGÄRDER SOM UNDANTAS FRÅN FÖRBUD ENLIGT MILJÖBALKEN

N1 - Förbuden mot åtgärder inom strandskyddsområde i 7:15 MB gäller inte byggande av allmän väg

Skyldigheten att göra anmälan för samråd enligt 12:6 MB gäller inte för de verksamheter och åtgärder som behövs för att bygga vägen/järnvägen och som fastställs och ingår i vägområde för allmän väg/järnvägsmark eller område för tillfällig nyttjanderätt.

Särskilda beslut som tas i samband med fastsällelse av vägplan

Indragning av väg från allmänt underhåll

ÖVRIGA BETECKNINGAR PÅ PLANKARTAN

0/100
+40.5m

Ny väg, Vägbanekanter med längdmätning och höjdsättning.

0 20 40 60 80 100
Horisontal skala 1 : 1000

REV	ANT	ÄNDRINGEN AVSER	GODK	DATUM	VV DATUM	VV DIARIENUMMER

VÄGPLAN

GRANSKNINGSHANDLING

TRAFIKVERKET

Väg 57

Gnesta - E4
Östgående. Från Tpl Järna till Gnesta

Mölnbo-Järna
Sektion 12/280-12/840

ATKINS
Atkins Sverige AB
Box 1213
131 52 Nacka Strand
Tel: 08-563 00 600
Fax: 08-563 00 601
www.atkinsglobal.com

PLAN

UPPDRAGSANSVARIG	UPPDRAGSNUMMER			
B Auvinen	2011263			
KONSTR	GRANSK	KONSTRUKTIONSNR	FORMAT	SKALA
D Jadrocs	B Eresund		A1	1:1000
Stockholm	2015-09-18	OBJEKT NR	RITNINGSNR	REV
		107262	1 02 T 02 23	

Sektion B:\2011263-Gr Gnesta - E4\06 Arbetsmaterial\03 AP\02 Ceb\Ritningar\1021022323.DWG
Plottad 2015-09-23 09:39:22
Plottad av Nystrom, Zakaria

XREF MODELL\1021020.P 2013-10-15 08:45
MODELL\1021020.P 2013-11-29 09:15
MODELL\1021049.P 2013-11-29 11:18
MODELL\1021050.P 2013-11-29 10:03
MODELL\1021051.P 2013-11-29 10:07
MODELL\1021052.P 2013-11-29 10:12
MODELL\1021020.P 2014-11-21 17:42
MODELL\1021020.P 2014-11-24 14:49

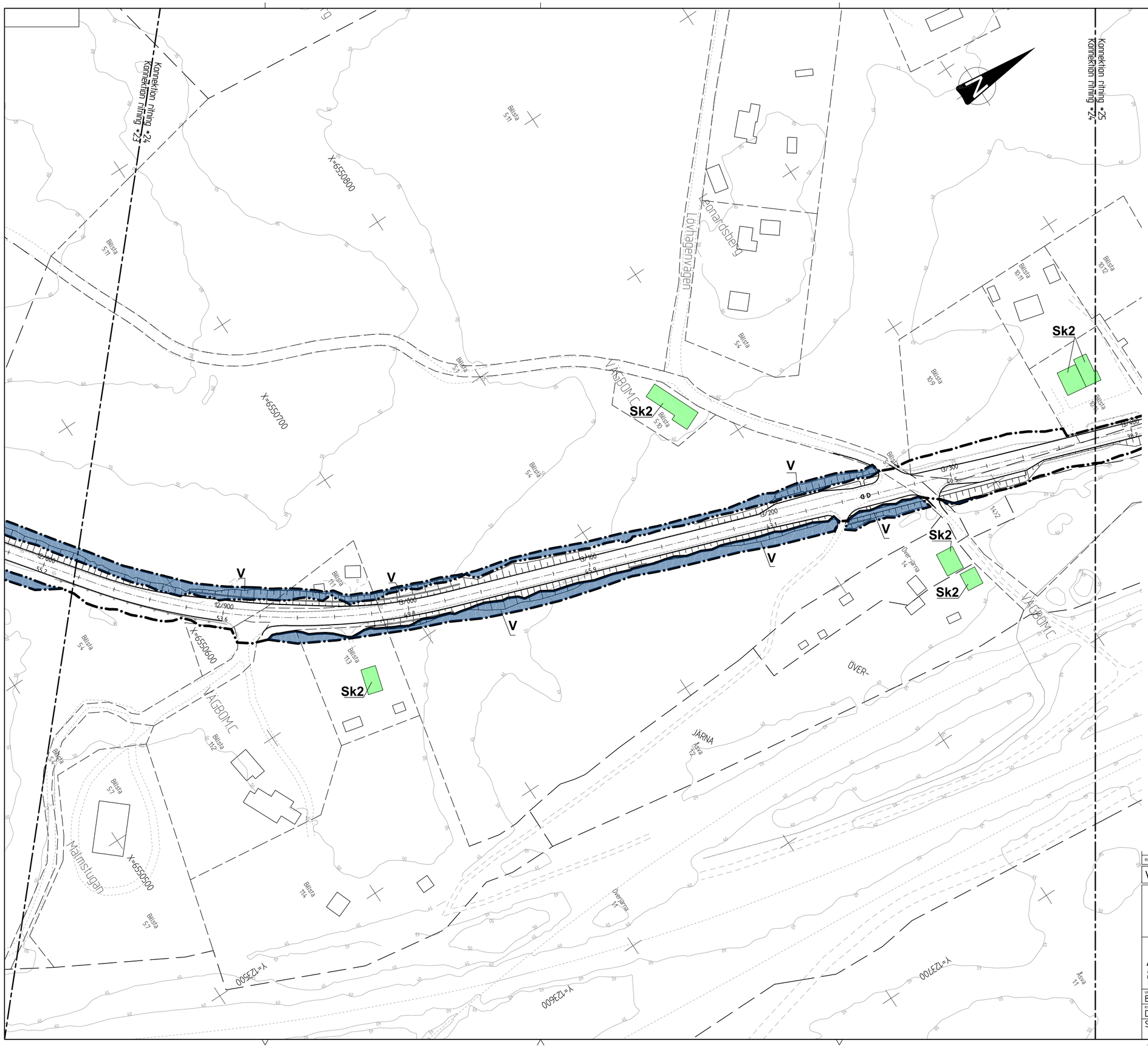

Koordinatsystem

Plan: SWEREF 99 18°00'
Höjd: RH2000

TECKENFÖRKLARING

MARKANSPRÅK

Gräns för vägområde

Avgränsning mellan olika typer av markanspråk

V – Nytt vägområde med vägrätt

Vi – Nytt vägområde med inskränkt vägrätt

T – Tillfällig nyttjanderätt

Vi1 - Vägområde med inskränkt vägrätt för anläggande och underhåll av stödmur

Vi2 - Vägområde med inskränkt vägrätt för anläggande och underhåll av haveriskydd, se även Sk1.

T1 - Tillfällig nyttjanderätt/arbetsområde gäller under byggtiden dock längst till och med 36 månader från byggstart.

T2 - Tillfällig nyttjanderätt/Etableringsomtåde gäller under byggtiden dock längst till och med 36 månader från byggstart.

SKYDDSÅTGÄRDER OCH FÖRSIKTIGHETSMÅTT

Markering eller avgränsning av skyddsåtgärder och försiktighetsmått

Sk1 - Trumma konstrueras som haveriskydd och så att den ej utgör vandringshinder

Sk2 - Erbjudande om bullerskyddsåtgärder utanför vägområde i form av fasad/fönsteråtgärd och/eller lokalt skydd vid uteplats. Erbjudandet gäller om närmare undersökningar visar att åtgärd erfordras för att riktvärdena 30 dBA ekvivalentnivå respektive 45 dBA maximalnivå inomhus samt 55 dBA ekvivalentnivå respektive 70 dBA maximalnivå utomhus vid uteplats inte ska överskridas. Vid tillämpningen ska hänsyn tas till vad som är tekniskt möjligt och ekonomiskt rimligt.

Sk3 - Bullerskyddsåtgärder inom vägområdet

VERKSAMHETER/ÅTGÄRDER SOM UNDANTAS FRÅN FÖRBUD ENLIGT MILJÖBALKEN

N1 - Förbuden mot åtgärder inom strandskyddsområde i 7:15 MB gäller inte byggande av allmän väg

Skyldigheten att göra anmälan för samråd enligt 12:6 MB gäller inte för de verksamheter och åtgärder som behövs för att bygga vägen/järnvägen och som fastställs och ingår i vägområde för allmän väg/järnvägsmark eller område för tillfällig nyttjanderätt.

Särskilda beslut som tas i samband med fastsällelse av vägplan

Indragning av väg från allmänt underhåll

ÖVRIGA BETECKNINGAR PÅ PLANKARTAN

0/100
+40.5m

Ny väg, Vägbanekanter med längdmätning och höjdsättning.

0 20 40 60 80 100
Horisontal skala 1 : 1000

REV	ANT	ÄNDRINGEN AVSER	GODK	DATUM	VV DATUM	VV DIARIENUMMER

VÄGPLAN | GRANSKNINGSHANDLING

TRAFIKVERKET

Väg 57

Gnesta – E4
Östgående. Från Tpl Järna till Gnesta

Mölnbo-Järna
Sektion 12/840-13/400

ATKINS
Atkins Sverige AB
Box 1213
131 52 Nacka Strand
Tel: 08-563 00 600
Fax: 08-563 00 601
www.atkinsglobal.com

PLAN

UPPDRAGSANSVARIG	UPPDRAGSNUMMER	KONSTRUKTIONSNR	FORMAT	SKALA	
B Auvinen	2011263		A1	1:1000	
KONSTR	GRANSK				
D Jadrocs	B Eresund				
Stockholm	2015-09-18	OBJEKT NR 107262	RITNINGSNR 1 02 T 02 24		REV

Sweref 99 12TM(3), Gnesta - E4\06 Arbetsmaterial\02 AP\02 Ledn\Vägplan\1021022420.DWG
Plotted 2015-09-04 11:17
Plottad av Nystrom, Zakaria

XREF MODELL\1021022GP 2013-10-15 08:45
MODELL\1021022GP 2013-11-29 11:16
MODELL\1021022GP 2013-11-29 11:18
MODELL\1021022GP 2014-10-29 13:01
MODELL\1021022GP 2014-11-21 09:13
MODELL\1021022GP 2014-11-21 09:43

Koordinatsystem

Plan: SWEREF 99 18°00'
Höjd: RH2000

TECKENFÖRKLARING

MARKANSPRÅK

Gräns för vägområde

Avgränsning mellan olika typer av markanspråk

V – Nytt vägområde med vägrätt

Vi – Nytt vägområde med inskränkt vägrätt

T – Tillfällig nyttjanderätt

Vi1 - Vägområde med inskränkt vägrätt för anläggande och underhåll av stödmur

Vi2 - Vägområde med inskränkt vägrätt för anläggande och underhåll av haveriskydd, se även Sk1.

T1 - Tillfällig nyttjanderätt/arbetsområde gäller under byggtiden dock längst till och med 36 månader från byggstart.

T2 - Tillfällig nyttjanderätt/Etableringsområde gäller under byggtiden dock längst till och med 36 månader från byggstart.

SKYDDSÅTGÄRDER OCH FÖRSIKTIGHETSMÅTT

Markering eller avgränsning av skyddsåtgärder och försiktighetsmått

Sk1 - Trumma konstrueras som haveriskydd och så att den ej utgör vandringshinder

Sk2 - Erbjudande om bullerskyddsåtgärder utanför vägområde i form av fasad/fönsteråtgärd och/eller lokalt skydd vid uteplats. Erbjudandet gäller om närmare undersökningar visar att åtgärd erfordras för att riktvärdena 30 dBA ekvivalentnivå respektive 45 dBA maximalnivå inomhus samt 55 dBA ekvivalentnivå respektive 70 dBA maximalnivå utomhus vid uteplats inte ska överskridas. Vid tillämpningen ska hänsyn tas till vad som är tekniskt möjligt och ekonomiskt rimligt.

Sk3 - Bullerskyddsåtgärder inom vägområdet

VERKSAMHETER/ÅTGÄRDER SOM UNDANTAS FRÅN FÖRBUD ENLIGT MILJÖBALKEN

N1 - Förbuden mot åtgärder inom strandskyddsområde i 7:15 MB gäller inte byggande av allmän väg

Skyldigheten att göra anmälan för samråd enligt 12:6 MB gäller inte för de verksamheter och åtgärder som behövs för att bygga vägen/järnvägen och som fastställs och ingår i vägområde för allmän väg/järnvägsmark eller område för tillfällig nyttjanderätt.

Särskilda beslut som tas i samband med fastsällelse av vägplan

Indragning av väg från allmänt underhåll

ÖVRIGA BETECKNINGAR PÅ PLANKARTAN

0/100
+40.5m

Ny väg, Vägbanekanter med längdmätning och höjdsättning.

0 20 40 60 80 100
Horisontal skala 1 : 1000

REV	ANT	ÄNDRINGEN AVSER	GODK	DATUM	VV DATUM	VV DIARIENUMMER

VÄGPLAN	GRANSKNINGSHANDLING

TRAFIKVERKET

Väg 57

Gnesta – E4
Östgående. Från Tpl Järna till Gnesta

Mölnbo-Järna
Sektion 13/400-13/960

ATKINS
Atkins Sverige AB
Box 1213
131 52 Nacka Strand
Tel: 08-563 00 600
Fax: 08-563 00 601
www.atkinsglobal.com

PLAN

UPPDRAGSANSVARIG	UPPDRAGSNUMMER			
B Auvinen	2011263			
KONSTR	GRANSK	KONSTRUKTIONSNR	FORMAT	SKALA
D Jadrocs	B Eresund		A1	1:1000
Stockholm	2015-09-18	OBJEKT NR	RITNINGSNR	REV
		107262	1 02 T 02 25	

Sverige Pr.2011263, GT Gnesta - E4\06 Arbetsmaterial\03 AFV\02 CadVT\Ritbilder\1\02T02250.DWG
Plottad 2015-09-23 kl 14:00
Plottrat av Nystrom, Zakaria

XREF MODELL\1\02002P 2013-10-15 08:45
MODELL\1\02002Q 2013-11-27 11:17
MODELL\1\02002O 2013-11-29 13:05
MODELL\1\02002N 2013-11-29 10:11
MODELL\1\02002A 2013-12-12 08:13
MODELL\1\02002K 2013-12-12 10:45
MODELL\1\02002L 2013-12-12 10:45
MODELL\1\02002M 2013-12-12 10:45
MODELL\1\02002O 2013-12-21 09:52

TECKENFÖRKLARING

MARKANSPRÅK

Gräns för vägområde

Avgränsning mellan olika typer av markanspråk

V Nytt vägområde med vägrätt

Vi Nytt vägområde med inskränkt vägrätt

T Tillfällig nyttjanderätt

Vi1 - Vägområde med inskränkt vägrätt för anläggande och underhåll av stödmur

Vi2 - Vägområde med inskränkt vägrätt för anläggande och underhåll av haveriskydd, se även Sk1.

T1 - Tillfällig nyttjanderätt/arbetsområde gäller under byggtiden dock längst till och med 36 månader från byggstart.

T2 - Tillfällig nyttjanderätt/Etableringsomtåde gäller under byggtiden dock längst till och med 36 månader från byggstart.

SKYDDSÅTGÄRDER OCH FÖRSIKTIGHETSMÅTT

Markering eller avgränsning av skyddsåtgärder och försiktighetsmått

Sk1 - Trumma konstrueras som haveriskydd och så att den ej utgör vandringshinder

Sk2 - Erbjudande om bullerskyddsåtgärder utanför vägområde i form av fasad/fönsteråtgärd och/eller lokalt skydd vid uteplats. Erbjudandet gäller om närmare undersökningar visar att åtgärd erfordras för att riktvärdena 30 dBA ekvivalentnivå respektive 45 dBA maximalnivå inomhus samt 55 dBA ekvivalentnivå respektive 70 dBA maximalnivå utomhus vid uteplats inte ska överskridas. Vid tillämpningen ska hänsyn tas till vad som är tekniskt möjligt och ekonomiskt rimligt.

Sk3 - Bullerskyddsåtgärder inom vägområdet

VERKSAMHETER/ÅTGÄRDER SOM UNDANTAS FRÅN FÖRBUD ENLIGT MILJÖBALKEN

N1 - Förbuden mot åtgärder inom strandskyddsområde i 7:15 MB gäller inte byggande av allmän väg

Skyldigheten att göra anmälan för samråd enligt 12:6 MB gäller inte för de verksamheter och åtgärder som behövs för att bygga vägen/järnvägen och som fastställs och ingår i vägområde för allmän väg/järnvägsmark eller område för tillfällig nyttjanderätt.

Särskilda beslut som tas i samband med fastsällelse av vägplan

Indragning av väg från allmänt underhåll

ÖVRIGA BETECKNINGAR PÅ PLANKARTAN

0/100
+40.5m

Ny väg, Vägbanekanter med längdmätning och höjdsättning.

0 20 40 60 80 100
Horisontal skala 1 : 1000

REV	ANT	ÄNDRINGEN AVSER	GODK	DATUM	VV DATUM	VV DIARIENUMMER

VÄGPLAN

GRANSKNINGSHANDLING

TRAFIKVERKET

Väg 57

Gnesta - E4
Östgående. Från Tpl Järna till Gnesta

Järna
Sektion 13/960-14/560

ATKINS
Atkins Sverige AB
Box 1213
131 52 Nacka Strand
Tel: 08-563 00 600
Fax: 08-563 00 601
www.atkinsglobal.com

PLAN

UPPDRAGSANSVARIG	UPPDRAGSNUMMER	KONSTRUKTIONSNR	FORMAT	SKALA
B Auvinen	2011263		A1	1:1000
KONSTR	GRANSK			
D Jadrocs	B Eresund			
Stockholm	2015-09-18	OBJEKT NR 107262	RITNINGSNR 1 02 T 02 26	REV

Sweref99 TM/RH2000, VÄG Gnesta - E4.V06, Arbetsmaterial.V3 AP.V02, Cad\Ritningar\1N2T02E6.DWG
Plotdat: 2015-09-23, 9:51, Ritad av: Zakaria
Plotdat av: Nystrom, Zakaria

XREF MODELLNY02D7VP 2013-10-15 08:55
XREF MODELLNY02D7VD 2013-10-29 08:56
XREF MODELLNY00F7GK 2013-11-29 10:05
XREF MODELLNY00F7GA 2013-11-29 10:49
XREF MODELLNY00D7GA 2013-11-29 11:13
XREF MODELLNY00D7GD 2013-11-29 11:17
XREF MODELLNY00D7GB 2013-11-29 11:18

TECKENFÖRKLARING

MARKANSPRÅK

Gräns för vägområde

Avgränsning mellan olika typer av markanspråk

V – Nytt vägområde med vägrätt

Vi – Nytt vägområde med inskränkt vägrätt

T – Tillfällig nyttjanderätt

Vi1 - Vägområde med inskränkt vägrätt för anläggande och underhåll av stödmur

Vi2 - Vägområde med inskränkt vägrätt för anläggande och underhåll av haveriskydd, se även Sk1.

T1 - Tillfällig nyttjanderätt/arbetsområde gäller under byggtiden dock längst till och med 36 månader från byggstart.

T2 - Tillfällig nyttjanderätt/Etableringsomtåde gäller under byggtiden dock längst till och med 36 månader från byggstart.

SKYDDSÅTGÄRDER OCH FÖRSIKTIGHETSMÅTT

Markering eller avgränsning av skyddsåtgärder och försiktighetsmått

Sk1 - Trumma konstrueras som haveriskydd och så att den ej utgör vandringshinder

Sk2 - Erbjudande om bullerskyddsåtgärder utanför vägområde i form av fasad/fönsteråtgärd och/eller lokalt skydd vid uteplats. Erbjudandet gäller om närmare undersökningar visar att åtgärd erfordras för att riktvärdena 30 dBA ekvivalentnivå respektive 45 dBA maximalnivå inomhus samt 55 dBA ekvivalentnivå respektive 70 dBA maximalnivå utomhus vid uteplats inte ska överskridas. Vid tillämpningen ska hänsyn tas till vad som är tekniskt möjligt och ekonomiskt rimligt.

Sk3 - Bullerskyddsåtgärder inom vägområdet

VERKSAMHETER/ÅTGÄRDER SOM UNDANTAS FRÅN FÖRBUD ENLIGT MILJÖBALKEN

N1 - Förbuden mot åtgärder inom strandskyddsområde i 7:15 MB gäller inte byggande av allmän väg

Skyldigheten att göra anmälan för samråd enligt 12:6 MB gäller inte för de verksamheter och åtgärder som behövs för att bygga vägen/järnvägen och som fastställs och ingår i vägområde för allmän väg/järnvägsmark eller område för tillfällig nyttjanderätt.

Särskilda beslut som tas i samband med fastsällelse av vägplan

Indragning av väg från allmänt underhåll

ÖVRIGA BETECKNINGAR PÅ PLANKARTAN

0/100
+40.5m

Ny väg, Vägbanekanter med längdmätning och höjdsättning.

0 20 40 60 80 100
Horisontal skala 1 : 1000

REV	ANT	ÄNDRINGEN AVSER	GODK	DATUM	VV DATUM	VV DIARIENUMMER

VÄGPLAN

GRANSKNINGSHANDLING

TRAFIKVERKET

Väg 57

Gnesta – E4
Östgående. Från Tpl Järna till Gnesta

Järna
Sektion 14/560-15/120

ATKINS
Atkins Sverige AB
Box 1213
131 52 Nacka Strand
Tel: 08-563 00 600
Fax: 08-563 00 601
www.atkinsglobal.com

PLAN

UPPDRAGSANSVARIG	UPPDRAGSNUMMER			
B Auvinen	2011263			
KONSTR	GRANSK	KONSTRUKTIONSNR	FORMAT	SKALA
D Jadrocs	B Eresund		A1	1:1000
Stockholm	2015-09-18	OBJEKT NR	RITNINGSNR	REV
		107262	1 02 T 02 27	

Server:P:\107262_GT Gnesta - E4\06 Arbetsmaterial\03 AFV\02 Cad\T\Skrider\102T02270.DWG
Plottad 2015-09-23 kl 11:45
Plottrat av Nystrom, Zakaria

XREF MODELL\T02002P 2015-10-15 08:45
MODELL\T02003P 2015-11-29 10:05
MODELL\T02004X 2015-11-29 10:05
MODELL\T02005X 2015-11-29 10:40
MODELL\T02006X 2015-11-29 14:13
MODELL\T02007X 2015-11-29 13:18
MODELL\T02009X 2015-11-29 13:18

TECKENFÖRKLARING

MARKANSPRÅK

Gräns för vägområde

Avgränsning mellan olika typer av markanspråk

V – Nytt vägområde med vägrätt

Vi – Nytt vägområde med inskränkt vägrätt

T – Tillfällig nyttjanderätt

Vi1 - Vägområde med inskränkt vägrätt för anläggande och underhåll av stödmur

Vi2 - Vägområde med inskränkt vägrätt för anläggande och underhåll av haveriskydd, se även Sk1.

T1 - Tillfällig nyttjanderätt/arbetsområde gäller under byggtiden dock längst till och med 36 månader från byggstart.

T2 - Tillfällig nyttjanderätt/Etableringsområde gäller under byggtiden dock längst till och med 36 månader från byggstart.

SKYDDSÅTGÄRDER OCH FÖRSIKTIGHETSMÅTT

Markering eller avgränsning av skyddsåtgärder och försiktighetsmått

Sk1 - Trumma konstrueras som haveriskydd och så att den ej utgör vandringshinder

Sk2 - Erbjudande om bullerskyddsåtgärder utanför vägområde i form av fasad/fönsteråtgärd och/eller lokalt skydd vid uteplats. Erbjudandet gäller om närmare undersökningar visar att åtgärd erfordras för att riktvärdena 30 dBA ekvivalentnivå respektive 45 dBA maximalnivå inomhus samt 55 dBA ekvivalentnivå respektive 70 dBA maximalnivå utomhus vid uteplats inte ska överskridas. Vid tillämpningen ska hänsyn tas till vad som är tekniskt möjligt och ekonomiskt rimligt.

Sk3 - Bullerskyddsåtgärder inom vägområdet

VERKSAMHETER/ÅTGÄRDER SOM UNDANTAS FRÅN FÖRBUD ENLIGT MILJÖBALKEN

N1 - Förbuden mot åtgärder inom strandskyddsområde i 7:15 MB gäller inte byggande av allmän väg

Skyldigheten att göra anmälan för samråd enligt 12:6 MB gäller inte för de verksamheter och åtgärder som behövs för att bygga vägen/järnvägen och som fastställs och ingår i vägområde för allmän väg/järnvägsmark eller område för tillfällig nyttjanderätt.

Särskilda beslut som tas i samband med fastsällelse av vägplan

Indragning av väg från allmänt underhåll

ÖVRIGA BETECKNINGAR PÅ PLANKARTAN

0/100
+40.5m

Ny väg. Vägbanekanter med längdmätning och höjdsättning.

0 20 40 60 80 100
Horisontal skala 1 : 1000

REV	ANT	ÄNDRINGEN AVSER	GODK	DATUM	VV DATUM	VV DIARIENUMMER

VÄGPLAN

GRANSKNINGSHANDLING

TRAFIKVERKET

Väg 57

Gnesta – E4
Östgående. Från Tpl Järna till Gnesta

Järna
Sektion 15/120 – 15/680

ATKINS
Atkins Sverige AB
Box 1213
131 52 Nacka Strand
Tel: 08-563 00 600
Fax: 08-563 00 601
www.atkinsglobal.com

PLAN

UPPDRAGSANSVARIG	UPPDRAGSNUMMER	KONSTRUKTIONSNR	FORMAT	SKALA
B Auvinen	2011263		A1	1:1000
KONSTR	GRANSK			
D Jadrocs	B Eresund			
Stockholm	2015-09-18	OBJEKT NR 107262	RITNINGSNR 1 02 T 02 28	REV

Sweden Transport, VGT, Gnesta - E4, Väg, Arbetsmaterial, V03, AP-VIZ, Cad, TVRitar, VIZ1262.DWG
Plotdat: 2015-09-23 kl. 15:43
Plottad av: Nystrom, Zakaria

XREF: MODEL\TX0230VP 2013-9-25 08:45
MODEL\TX0231VP 2013-9-25 10:05
MODEL\TX0197GK 2013-9-29 10:05
MODEL\TX0201GK 2013-9-29 10:10
MODEL\TX0202GK 2013-9-29 10:13
MODEL\TX0203GK 2013-9-29 10:17
MODEL\TX0204GK 2013-9-29 10:18
MODEL\TX0205GK 2013-9-29 10:19
MODEL\TX0206GK 2013-9-29 10:19

REV	ANT	ÄNDRINGEN AVSER	GODK	DATUM	VV DATUM	VV DIARIENUMMER

VÄGPLAN

GRANSKNINGSHANDLING

TRAFIKVERKET

Väg 57

Gnesta – E4
Östgående. Från Tpl Järna till Gnesta

Järna
Sektion 15/680 – 16/320

ATKINS
Atkins Sverige AB
Box 1213
131 52 Nacka Strand
Tel: 08-563 00 600
Fax: 08-563 00 601
www.atkinsglobal.com

PLAN

UPPDRAGSANSVARIG	UPPDRAGSNUMMER		
B Auvinen	2011263		
KONSTR	GRANSK	KONSTRUKTIONSNR	FORMAT / SKALA
D Jadrocs	B Eresund		A1 / 1:1000
Stockholm	2015-09-18	OBJEKT NR 107262	RITNINGSNR 1 02 T 02 29

REV

Sandén, Tavestad 107262, 107 Gnesta – E4 Vägplan\Arbetsmaterial\03 AP\02 Cad\Tvärsnitt\02T02290.dwg
Plotted: 2015-09-23 11:15:51
Plotted av: Nystrom, Zakaria

VREF		
MODELL\T02290P	2013-10-15	08:45
MODELL\T02290A	2013-10-15	11:05
MODELL\T02270A	2013-11-29	10:05
MODELL\T02270P	2013-11-29	10:19
MODELL\T02290A	2013-11-29	11:07
MODELL\T02290P	2013-11-29	11:17
MODELL\T02290A	2015-09-23	11:15

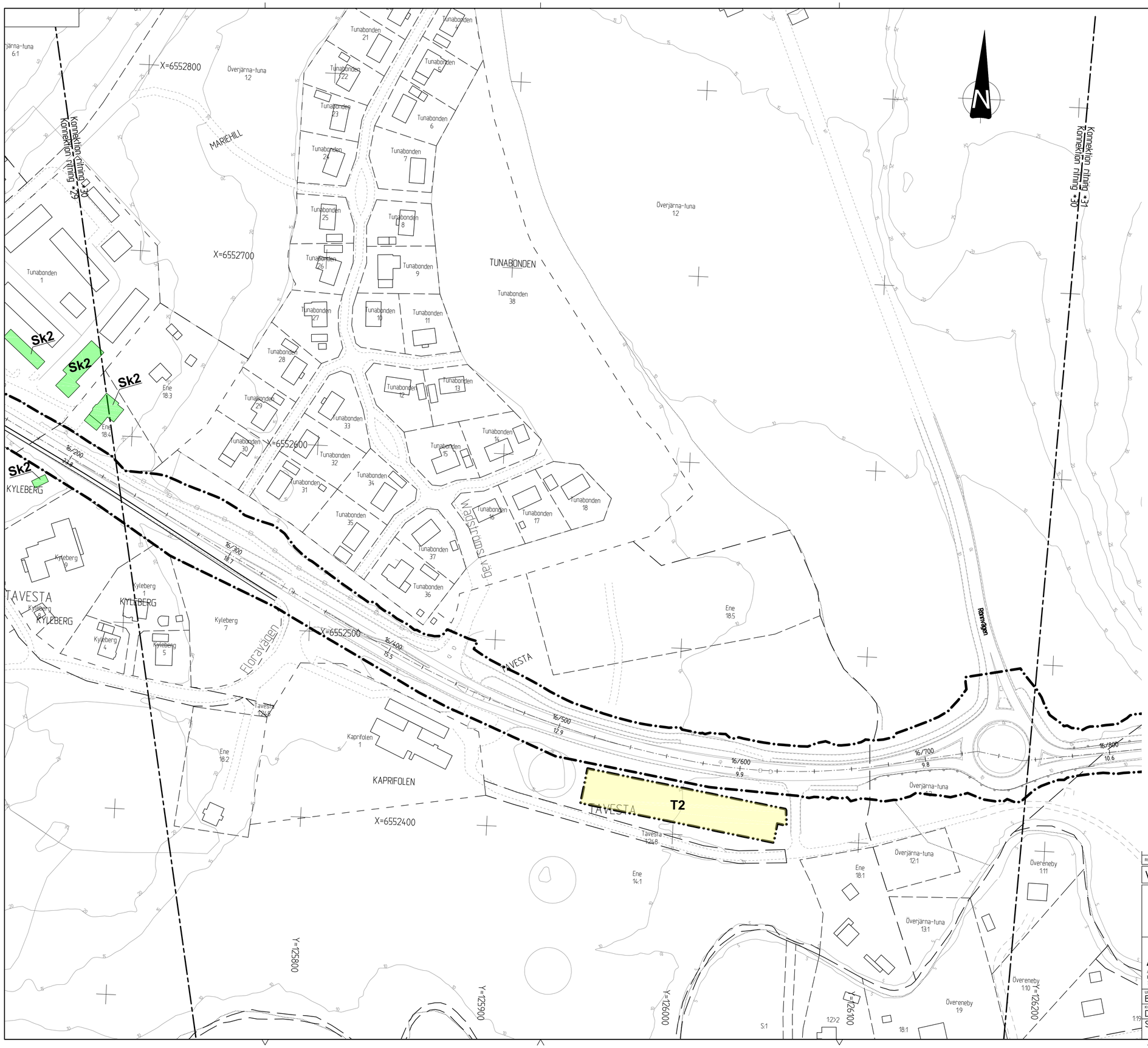

TECKENFÖRKLARING

MARKANSPRÅK

Gräns för vägområde

Avgränsning mellan olika typer av markanspråk

V — Nytt vägområde med vägrätt

Vi — Nytt vägområde med inskränkt vägrätt

T — Tillfällig nyttjanderätt

Vi1 - Vägområde med inskränkt vägrätt för anläggande och underhåll av stödmur

Vi2 - Vägområde med inskränkt vägrätt för anläggande och underhåll av haveriskydd, se även Sk1.

T1 - Tillfällig nyttjanderätt/arbetsområde gäller under byggtiden dock längst till och med 36 månader från byggstart.

T2 - Tillfällig nyttjanderätt/Etableringsomtåde gäller under byggtiden dock längst till och med 36 månader från byggstart.

SKYDDSÅTGÄRDER OCH FÖRSIKTIGHETSMÅTT

Markering eller avgränsning av skyddsåtgärder och försiktighetsmått

Sk1 - Trumma konstrueras som haveriskydd och så att den ej utgör vandringshinder

Sk2 - Erbjudande om bullerskyddsåtgärder utanför vägområde i form av fasad/fönsteråtgärd och/eller lokalt skydd vid uteplats. Erbjudandet gäller om närmare undersökningar visar att åtgärd erfordras för att riktvärdena 30 dBA ekvivalentnivå respektive 45 dBA maximalnivå inomhus samt 55 dBA ekvivalentnivå respektive 70 dBA maximalnivå utomhus vid uteplats inte ska överskridas. Vid tillämpningen ska hänsyn tas till vad som är tekniskt möjligt och ekonomiskt rimligt.

Sk3 - Bullerskyddsåtgärder inom vägområdet

VERKSAMHETER/ÅTGÄRDER SOM UNDANTAS FRÅN FÖRBUD ENLIGT MILJÖBALKEN

N1 - Förbuden mot åtgärder inom strandskyddsområde i 7:15 MB gäller inte byggande av allmän väg

Skyldigheten att göra anmälan för samråd enligt 12:6 MB gäller inte för de verksamheter och åtgärder som behövs för att bygga vägen/järnvägen och som fastställs och ingår i vägområde för allmän väg/järnvägsmark eller område för tillfällig nyttjanderätt.

Särskilda beslut som tas i samband med fastsällelse av vägplan

Indragning av väg från allmänt underhåll

ÖVRIGA BETECKNINGAR PÅ PLANKARTAN

0/100
+40.5m

Ny väg, Vägbanekanter med längdmätning och höjdsättning.

0 20 40 60 80 100
Horisontal skala 1 : 1000

REV	ANT	ÄNDRINGEN AVSER	GODK	DATUM	VV DATUM	VV DIARIENUMMER

VÄGPLAN	GRANSKNINGSHANDLING

TRAFIKVERKET

Väg 57

Gnesta - E4
Östgående. Från Tpl Järna till Gnesta

Järna
Sektion 16/320-16/800

ATKINS
Atkins Sverige AB
Box 1213
131 52 Nacka Strand
Tel: 08-563 00 600
Fax: 08-563 00 601
www.atkinsglobal.com

PLAN

UPPDRAGSANSVARIG	UPPDRAGSNUMMER			
B Auvinen	2011263			
KONSTR	GRANSK	KONSTRUKTIONSNR	FORMAT	SKALA
D Jadrocs	B Eresund		A1	1:1000
Stockholm	2015-09-18	OBJEKT NR	RITNINGSNR	REV
		107262	1 02 T 02 30	

XREF MODELL\102020P 2013-10-15 08:45
MODELL\102019P 2013-10-15 08:45
MODELL\102039P 2013-11-29 11:18
MODELL\102020P 2013-11-29 11:18
MODELL\102027P 2014-11-24 14:11
MODELL\102026P 2014-11-25 08:03
MODELL\102025P 2014-11-25 08:03

Sverige Rt 2007(SS), Gnesta - E4\06. Arbetsmaterial\03 AP-\02 Ceder\1\Ritning\102\102030.DWG
Plotdat: 2015-09-18 15:45:52
Plottad av Nystrom, Zakaria

Koordinatsystem

Plan: SWEREF 99 18°00'
Höjd: RH2000

TECKENFÖRKLARING

MARKANSPRÅK

Gräns för vägområde
Avgränsning mellan olika typer av markanspråk

V — Nytt vägområde med vägrätt

Vi — Nytt vägområde med inskränkt vägrätt

T — Tillfällig nyttjanderätt

Vi1 - Vägområde med inskränkt vägrätt för anläggande och underhåll av stödmur

Vi2 - Vägområde med inskränkt vägrätt för anläggande och underhåll av haveriskydd, se även Sk1.

T1 - Tillfällig nyttjanderätt/arbetsområde gäller under byggtiden dock längst till och med 36 månader från byggstart.

T2 - Tillfällig nyttjanderätt/Etableringsomtåde gäller under byggtiden dock längst till och med 36 månader från byggstart.

SKYDDSÅTGÄRDER OCH FÖRSIKTIGHETSMÅTT

Markering eller avgränsning av skyddsåtgärder och försiktighetsmått

Sk1 - Trumma konstrueras som haveriskydd och så att den ej utgör vandringshinder

Sk2 - Erbjudande om bullerskyddsåtgärder utanför vägområde i form av fasad/fönsteråtgärd och/eller lokalt skydd vid uteplats. Erbjudandet gäller om närmare undersökningar visar att åtgärd erfordras för att riktvärdena 30 dBA ekvivalentnivå respektive 45 dBA maximalnivå inomhus samt 55 dBA ekvivalentnivå respektive 70 dBA maximalnivå utomhus vid uteplats inte ska överskridas. Vid tillämpningen ska hänsyn tas till vad som är tekniskt möjligt och ekonomiskt rimligt.

Sk3 - Bullerskyddsåtgärder inom vägområdet

VERKSAMHETER/ÅTGÄRDER SOM UNDANTAS FRÅN FÖRBUD ENLIGT MILJÖBALKEN

N1 - Förbuden mot åtgärder inom strandskyddsområde i 7:15 MB gäller inte byggande av allmän väg

Skyldigheten att göra anmälan för samråd enligt 12:6 MB gäller inte för de verksamheter och åtgärder som behövs för att bygga vägen/järnvägen och som fastställs och ingår i vägområde för allmän väg/järnvägsmark eller område för tillfällig nyttjanderätt.

Särskilda beslut som tas i samband med fastsällelse av vägplan

Indragning av väg från allmänt underhåll

ÖVRIGA BETECKNINGAR PÅ PLANKARTAN

0/100
+40.5m

Ny väg. Vägbanekanter med längdmätning och höjdsättning.

0 20 40 60 80 100
Horisontal skala 1 : 1000

REV	ANT	ÄNDRINGEN AVSER	GODK	DATUM	VV DATUM	VV DIARIENUMMER

VÄGPLAN	GRANSKNINGSHANDLING
TRAFIKVERKET	Väg 57 Gnesta – E4 Östgående. Från Tpl Järna till Gnesta
ATKINS Atkins Sverige AB Box 1213 131 52 Nacka Strand Tel: 08-563 00 600 Fax: 08-563 00 601 www.atkinsglobal.com	Järna-E4 Sektion 16/800-17/300
UPPDRAGSANSVARIG: B Auvinen UPPDRAGSNUMMER: 2011263	PLAN
KONSTR: D Jadrocs GRANSK: B Eresund	KONSTRUKTIONSNR FORMAT: A1 SKALA: 1:1000
Stockholm 2015-09-18	OBJEKT NR: 107262 RITNINGSNR: 1 02 T 02 31 REV

Sweden Transport, 107, Gnesta - E4.Vägplan\Arbetsmaterial\03 AP\02 Cad\T\Ritningar\1\02T02310.DWG
Plotted: 2015-09-23 By: Bjuvik
Plotted av Nystrom, Zakaria

XREF MODEL\T02020VP 2013-9-5 08:45
MODEL\T02030VP 2013-11-25 11:55
MODEL\T02040VP 2013-9-29 11:58
MODEL\T02050VP 2013-11-21 11:11
MODEL\T02060VP 2013-9-24 14:49
MODEL\T02070VP 2013-11-21 10:17
MODEL\T02090VA 2013-9-29 10:13
MODEL\T02100VA 2013-11-21 10:19
MODEL\T02060 2013-11-29 10:33

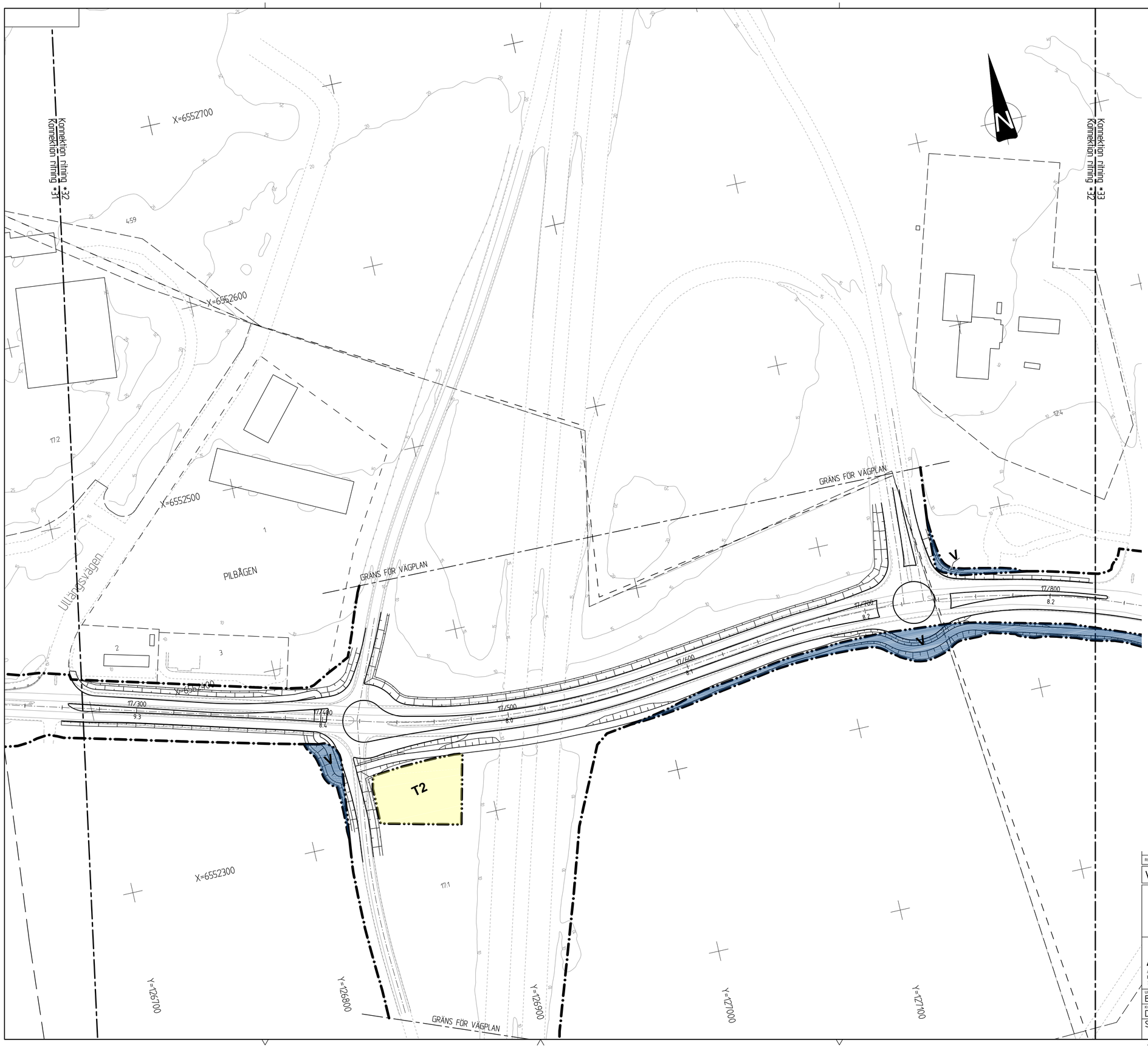

TECKENFÖRKLARING

MARKANSPRÅK

Gräns för vägområde

Avgränsning mellan olika typer av markanspråk

V – Nytt vägområde med vägrätt

Vi – Nytt vägområde med inskränkt vägrätt

T – Tillfällig nyttjanderätt

Vi1 - Vägområde med inskränkt vägrätt för anläggande och underhåll av stödmur

Vi2 - Vägområde med inskränkt vägrätt för anläggande och underhåll av haveriskydd, se även Sk1.

T1 - Tillfällig nyttjanderätt/arbetsområde gäller under byggtiden dock längst till och med 36 månader från byggstart.

T2 - Tillfällig nyttjanderätt/Etableringsomtåde gäller under byggtiden dock längst till och med 36 månader från byggstart.

SKYDDSÅTGÄRDER OCH FÖRSIKTIGHETSMÅTT

Markering eller avgränsning av skyddsåtgärder och försiktighetsmått

Sk1 - Trumma konstrueras som haveriskydd och så att den ej utgör vandringshinder

Sk2 - Erbjudande om bullerskyddsåtgärder utanför vägområde i form av fasad/fönsteråtgärd och/eller lokalt skydd vid uteplats. Erbjudandet gäller om närmare undersökningar visar att åtgärd erfordras för att riktvärdena 30 dBA ekvivalentnivå respektive 45 dBA maximalnivå inomhus samt 55 dBA ekvivalentnivå respektive 70 dBA maximalnivå utomhus vid uteplats inte ska överskridas. Vid tillämpningen ska hänsyn tas till vad som är tekniskt möjligt och ekonomiskt rimligt.

Sk3 - Bullerskyddsåtgärder inom vägområdet

VERKSAMHETER/ÅTGÄRDER SOM UNDANTAS FRÅN FÖRBUD ENLIGT MILJÖBALKEN

N1 - Förbuden mot åtgärder inom strandskyddsområde i 7:15 MB gäller inte byggande av allmän väg

Skyldigheten att göra anmälan för samråd enligt 12:6 MB gäller inte för de verksamheter och åtgärder som behövs för att bygga vägen/järnvägen och som fastställs och ingår i vägområde för allmän väg/järnvägsmark eller område för tillfällig nyttjanderätt.

Särskilda beslut som tas i samband med fastsällelse av vägplan

Indragning av väg från allmänt underhåll

ÖVRIGA BETECKNINGAR PÅ PLANKARTAN

0/100
+40.5m

Ny väg, Vägbanekanter med längdmätning och höjdsättning.

0 20 40 60 80 100
Horisontal skala 1 : 1000

REV	ANT	ÄNDRINGEN AVSER	GODK	DATUM	VV DATUM	VV DIARIENUMMER

VÄGPLAN

GRANSKNINGSHANDLING

TRAFIKVERKET

Väg 57

Gnesta – E4
Östgående. Från Tpl Järna till Gnesta

Järna-E4
Sektion 17/300-17/840

ATKINS
Atkins Sverige AB
Box 1213
131 52 Nacka Strand
Tel: 08-563 00 600
Fax: 08-563 00 601
www.atkinsglobal.com

PLAN

UPPDRAGSANSVARIG	UPPDRAGSNUMMER			
B Auvinen	2011263			
KONSTR	GRANSK	KONSTRUKTIONSNR	FORMAT	SKALA
D Jadrocs	B Eresund		A1	1:1000
Stockholm	2015-09-18	OBJEKT NR	RITNINGSNR	REV
		107262	1 02 T 02 32	

Skriet: D:\2170-53 Gnesta - E4\06 Arbetsmaterial\03 AP-02 Ladd\Gradert\1021020202.DWG
Plottad 2015-09-18 09:49:03
Plottad av Nystrom, Zakaria

XREF MODELL\1020202P 2013-10-15 08:45
MODELL\1020202P 2015-09-18 09:05
MODELL\1020189P 2013-11-29 11:18
MODELL\1020189P 2013-11-29 11:19
MODELL\1020220 2013-11-24 14:41
MODELL\1020195A 2013-11-29 10:13
MODELL\1020195A 2013-11-25 10:03
MODELL\1020205 2013-11-29 10:33
MODELL\1020205 2013-11-29 10:33

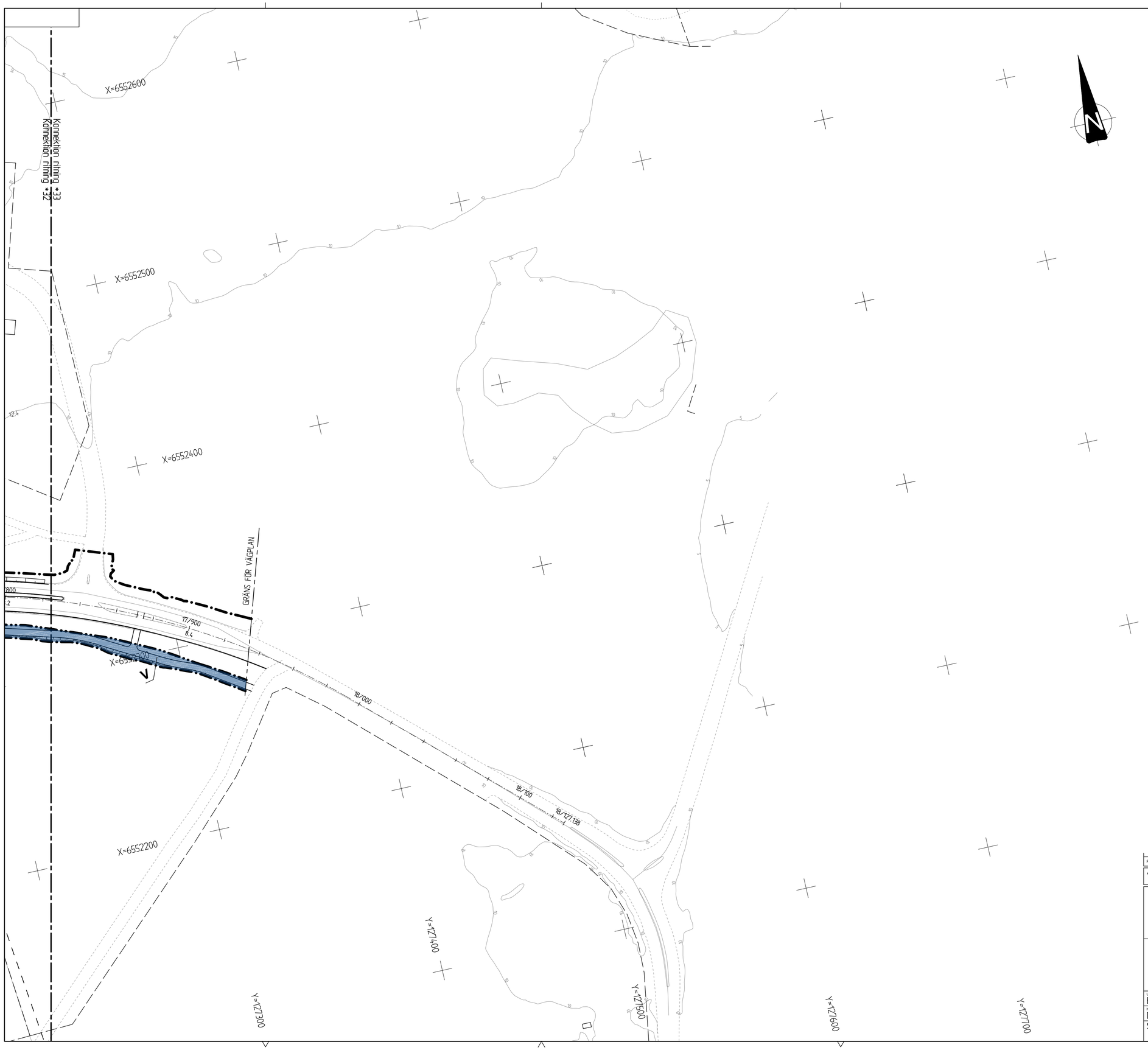

Koordinatsystem

Plan: SWEREF 99 18°00'
Höjd: RH2000

TECKENFÖRKLARING

MARKANSPRÅK

Gräns för vägområde
Avgränsning mellan olika typer av markanspråk

V — Nytt vägområde med vägrätt

Vi — Nytt vägområde med inskränkt vägrätt

T — Tillfällig nyttjanderätt

Vi1 - Vägområde med inskränkt vägrätt för anläggande och underhåll av stödmur

Vi2 - Vägområde med inskränkt vägrätt för anläggande och underhåll av haveriskydd, se även Sk1.

T1 - Tillfällig nyttjanderätt/arbetsområde gäller under byggtiden dock längst till och med 36 månader från byggstart.

T2 - Tillfällig nyttjanderätt/Etableringsomtåde gäller under byggtiden dock längst till och med 36 månader från byggstart.

SKYDDSÅTGÄRDER OCH FÖRSIKTIGHETSMÅTT

Markering eller avgränsning av skyddsåtgärder och försiktighetsmått

Sk1 - Trumma konstrueras som haveriskydd och så att den ej utgör vandringshinder

Sk2 - Erbjudande om bullerskyddsåtgärder utanför vägområde i form av fasad/fönsteråtgärd och/eller lokalt skydd vid uteplats. Erbjudandet gäller om närmare undersökningar visar att åtgärd erfordras för att riktvärdena 30 dBA ekvivalentnivå respektive 45 dBA maximalnivå inomhus samt 55 dBA ekvivalentnivå respektive 70 dBA maximalnivå utomhus vid uteplats inte ska överskridas. Vid tillämpningen ska hänsyn tas till vad som är tekniskt möjligt och ekonomiskt rimligt.

Sk3 - Bullerskyddsåtgärder inom vägområdet

VERKSAMHETER/ÅTGÄRDER SOM UNDANTAS FRÅN FÖRBUD ENLIGT MILJÖBALKEN

N1 - Förbuden mot åtgärder inom strandskyddsområde i 7:15 MB gäller inte byggande av allmän väg

Skyldigheten att göra anmälan för samråd enligt 12:6 MB gäller inte för de verksamheter och åtgärder som behövs för att bygga vägen/järnvägen och som fastställs och ingår i vägområde för allmän väg/järnvägsmark eller område för tillfällig nyttjanderätt.

Särskilda beslut som tas i samband med fastsällelse av vägplan

Indragning av väg från allmänt underhåll

ÖVRIGA BETECKNINGAR PÅ PLANKARTAN

0/100
+40.5m

Ny väg, Vägbanekanter med längdmätning och höjdsättning.

0 20 40 60 80 100
Horisontal skala 1 : 1000

REV	ANT	ÄNDRINGEN AVSER	GODK	DATUM	VV DATUM	VV DIARIENUMMER

VÄGPLAN

GRANSKNINGSHANDLING

TRAFIKVERKET

Väg 57

Gnesta – E4
Östgående. Från Tpl Järna till Gnesta

Järna-E4
Sektion 17/840-18/128

ATKINS
Atkins Sverige AB
Box 1213
131 52 Nacka Strand
Tel: 08-563 00 600
Fax: 08-563 00 601
www.atkinsglobal.com

PLAN

UPPDRAGSANSVARIG	UPPDRAGSNUMMER			
B Auvinen	2011263			
KONSTR	GRANSK	KONSTRUKTIONSNR	FORMAT	SKALA
D Jadrocs	B Eresund		A1	1:1000
Stockholm	2015-09-18	OBJEKT NR	RITNINGSNR	REV
		107262	1 02 T 02 33	

Sverige Pr.2011263, E4 Gnesta - E4\06 Arbetsmaterial\03 AP\02 CadV\Ritningar\102T02330.DWG
Plottad 2015-09-23 15:44:51
Plottrat av Nystrom, Zakaria

XREF MODELL\102X00P 2013-10-25 08:45
MODELL\102X01P 2013-11-29 11:56
MODELL\102X03P 2013-11-29 11:58
MODELL\102X02P 2013-11-29 11:11
MODELL\102X02X 2013-11-29 14:46
MODELL\102X05P 2013-11-29 09:03
MODELL\102X05X 2013-11-29 09:05
MODELL\102X06X 2013-11-29 10:33