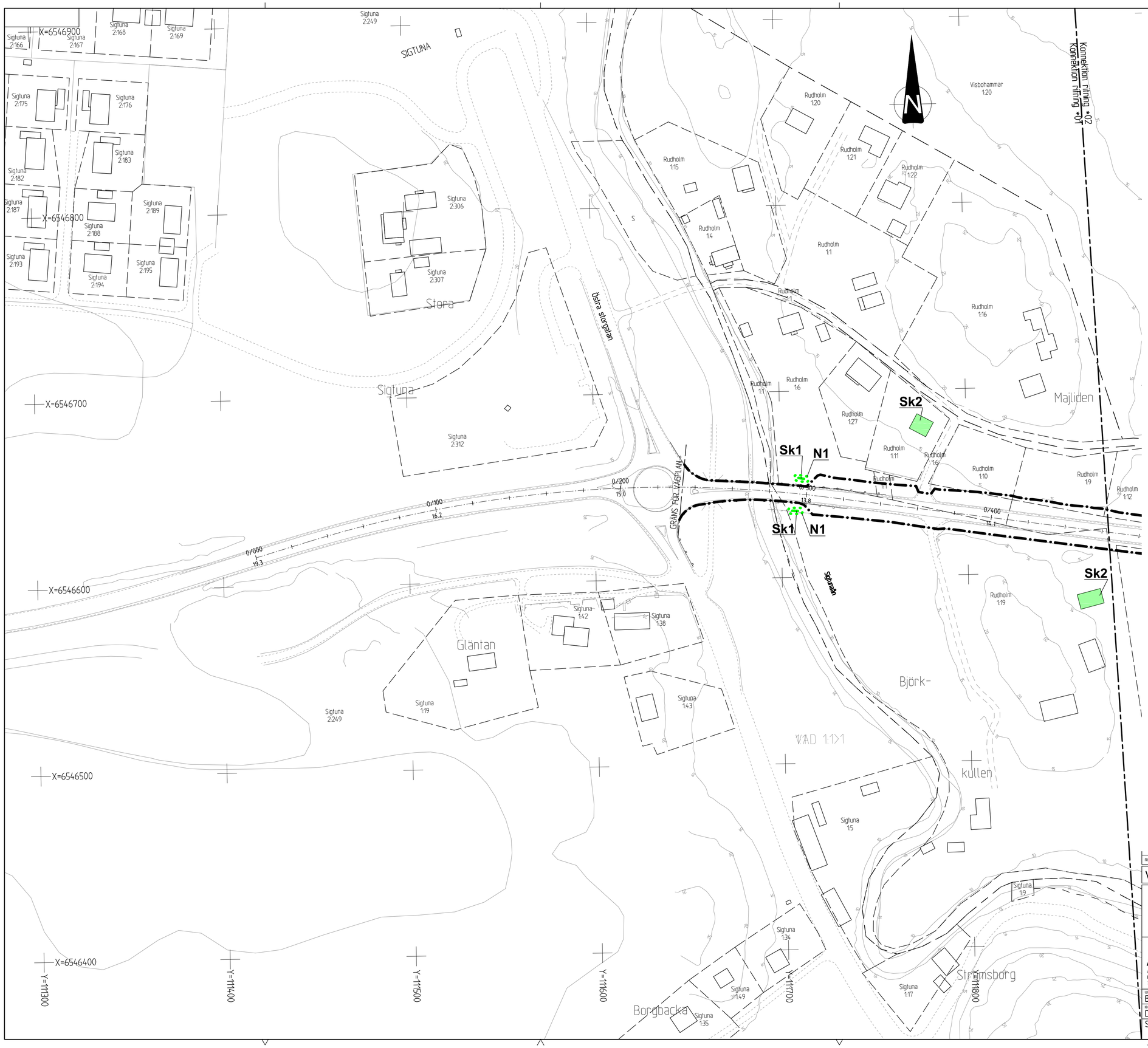

Koordinatsystem

Plan: SWEREF 99 18°00'
Höjd: RH2000

TECKENFÖRKLARING

MARKANSPRÅK

Gräns för vägområde

Avgränsning mellan olika typer av markanspråk

V Nytt vägområde med vägrätt

Vi Nytt vägområde med inskränkt vägrätt

T Tillfällig nyttjanderätt

Vi1 - Vägområde med inskränkt vägrätt för anläggande och underhåll av stödmur

Vi2 - Vägområde med inskränkt vägrätt för anläggande och underhåll av haveriskydd, se även Sk1.

T1 - Tillfällig nyttjanderätt/arbetsområde gäller under byggtiden dock längst till och med 36 månader från byggstart.

T2 - Tillfällig nyttjanderätt/Etableringsomtåde gäller under byggtiden dock längst till och med 36 månader från byggstart.

SKYDDSÅTGÄRDER OCH FÖRSIKTIGHETSMÅTT

Markering eller avgränsning av skyddsåtgärder och försiktighetsmått

Sk1 - Trumma konstrueras som haveriskydd och så att den ej utgör vandringshinder

Sk2 - Erbjudande om bullerskyddsåtgärder utanför vägområde i form av fasad/fönsteråtgärd och/eller lokalt skydd vid uteplats. Erbjudandet gäller om närmare undersökningar visar att åtgärd erfordras för att riktvärdena 30 dBA ekvivalentnivå respektive 45 dBA maximalnivå inomhus samt 55 dBA ekvivalentnivå respektive 70 dBA maximalnivå utomhus vid uteplats inte ska överskridas. Vid tillämpningen ska hänsyn tas till vad som är tekniskt möjligt och ekonomiskt rimligt.

Sk3 - Bullerskyddsåtgärder inom vägområdet

VERKSAMHETER/ÅTGÄRDER SOM UNDANTAS FRÅN FÖRBUD ENLIGT MILJÖBALKEN

N1 - Förbuden mot åtgärder inom strandskyddsområde i 7:15 MB gäller inte byggande av allmän väg

Skyldigheten att göra anmälan för samråd enligt 12:6 MB gäller inte för de verksamheter och åtgärder som behövs för att bygga vägen/järnvägen och som fastställs och ingår i vägområde för allmän väg/järnvägsmark eller område för tillfällig nyttjanderätt.

Särskilda beslut som tas i samband med fastsällelse av vägplan

Indragning av väg från allmänt underhåll

ÖVRIGA BETECKNINGAR PÅ PLANKARTAN

0/100
+40.5m

Ny väg, Vägbanekanter med längdmätning och höjdsättning.

0 20 40 60 80 100
Horisontal skala 1 : 1000

REV	ANT	ÄNDRINGEN AVSER	GODK	DATUM	VV DATUM	VV DIARIENUMMER

VÄGPLAN

GRANSKNINGSHANDLING

TRAFIKVERKET

Väg 57

Gnesta - E4
Östgående. Från Tpl Järna till Gnesta

Gnesta
Sektion 0/000-0/480

ATKINS
Atkins Sverige AB
Box 1213
131 52 Nacka Strand
Tel: 08-563 00 600
Fax: 08-563 00 601
www.atkinsglobal.com

PLAN

UPPDRAGSANSVARIG	UPPDRAGSNUMMER		
B Auvinen	2011263		
KONSTR	GRANSK	KONSTRUKTIONSNR	FORMAT / SKALA
D Jadrocs	B Eresund		A1 / 1:1000
Stockholm	2015-09-18	OBJEKT NR 107262	RITNINGSNR 1 02 T 02 01 / REV

Sweden, Tranhamn 3, V77 Gnesta - E4 Väg, Arbetsmaterial\03 AP\02 Cad\T\Ritningar\1\02\0201.DWG
Plotted 2015-09-23 by Bjuvik, Pontus
Plotfiled av Nystrom, Zakaria

XREF MODELL\T02\02VP 2013-9-5 08:45
MODELL\T02\03VP 2013-9-5 11:56
MODELL\T02\04VP 2013-9-29 11:38
MODELL\T02\05VP 2013-11-4 9:43
MODELL\T02\07VP 2013-11-21 14:35
MODELL\T02\08VP 2013-11-21 14:35
MODELL\T02\09VP 2013-9-5 10:13
MODELL\T02\10VP 2013-9-5 10:13

Koordinatsystem

Plan: SWEREF 99 18°00'
Höjd: RH2000

TECKENFÖRKLARING

MARKANSPRÅK

Gräns för vägområde

Avgränsning mellan olika typer av markanspråk

V Nytt vägområde med vägrätt

Vi Nytt vägområde med inskränkt vägrätt

T Tillfällig nyttjanderätt

Vi1 - Vägområde med inskränkt vägrätt för anläggande och underhåll av stödmur

Vi2 - Vägområde med inskränkt vägrätt för anläggande och underhåll av haveriskydd, se även Sk1.

T1 - Tillfällig nyttjanderätt/arbetsområde gäller under byggtiden dock längst till och med 36 månader från byggstart.

T2 - Tillfällig nyttjanderätt/Etableringsomtåde gäller under byggtiden dock längst till och med 36 månader från byggstart.

SKYDDSÅTGÄRDER OCH FÖRSIKTIGHETSMÅTT

Markering eller avgränsning av skyddsåtgärder och försiktighetsmått

Sk1 - Trumma konstrueras som haveriskydd och så att den ej utgör vandringshinder

Sk2 - Erbjudande om bullerskyddsåtgärder utanför vägområde i form av fasad/fönsteråtgärd och/eller lokalt skydd vid uteplats. Erbjudandet gäller om närmare undersökningar visar att åtgärd erfordras för att riktvärdena 30 dBA ekvivalentnivå respektive 45 dBA maximalnivå inomhus samt 55 dBA ekvivalentnivå respektive 70 dBA maximalnivå utomhus vid uteplats inte ska överskridas. Vid tillämpningen ska hänsyn tas till vad som är tekniskt möjligt och ekonomiskt rimligt.

Sk3 - Bullerskyddsåtgärder inom vägområdet

VERKSAMHETER/ÅTGÄRDER SOM UNDANTAS FRÅN FÖRBUD ENLIGT MILJÖBALKEN

N1 - Förbuden mot åtgärder inom strandskyddsområde i 7:15 MB gäller inte byggande av allmän väg

Skyldigheten att göra anmälan för samråd enligt 12:6 MB gäller inte för de verksamheter och åtgärder som behövs för att bygga vägen/järnvägen och som fastställs och ingår i vägområde för allmän väg/järnvägsmark eller område för tillfällig nyttjanderätt.

Särskilda beslut som tas i samband med fastsällelse av vägplan

Indragning av väg från allmänt underhåll

ÖVRIGA BETECKNINGAR PÅ PLANKARTAN

0/100
+40.5m

Ny väg, Vägbanekanter med längdmätning och höjdsättning.

0 20 40 60 80 100
Horisontal skala 1 : 1000

REV	ANT	ÄNDRINGEN AVSER	GODK	DATUM	VV DATUM	VV DIARIENUMMER

VÄGPLAN | GRANSKNINGSHANDLING

TRAFIKVERKET

Väg 57

Gnesta – E4
Östgående. Från Tpl Järna till Gnesta

Gnesta
Sektion 0/480-1/060

ATKINS
Atkins Sverige AB
Box 1213
131 52 Nacka Strand
Tel: 08-563 00 600
Fax: 08-563 00 601
www.atkinsglobal.com

PLAN

UPPDRAGSANSVARIG	UPPDRAGSNUMMER			
B Auvinen	2011263			
KONSTR	GRANSK	KONSTRUKTIONSNR	FORMAT	SKALA
D Jadrocs	B Eresund		A1	1:1000
Stockholm	2015-09-18	OBJEKT NR	RITNINGSNR	REV
		107262	1 02 T 02 02	

Sverige Ej 2011263 - GT Gnesta - E4\06 Arbetsmaterial\03 AP\02 CadV\Ritbilder\1 02 T 02 02.DWG
Plottad 2015-09-23 10:17:03
Plottrat av Nystrom, Zakaria

XREF MODELL\T02002P 2015-10-15 08:45
MODELL\T02003P 2015-10-15 09:56
MODELL\T02004P 2015-11-02 11:38
MODELL\T02001P 2015-11-02 11:46
MODELL\T02001 2015-11-24 9:43
MODELL\T02002X 2015-11-24 9:46
MODELL\T02004X 2015-11-25 10:03
MODELL\T02003X 2015-11-25 10:05

Koordinatsystem

Plan: SWEREF 99 18°00'
Höjd: RH2000

TECKENFÖRKLARING

MARKANSPRÅK

Gräns för vägområde

Avgränsning mellan olika typer av markanspråk

V — Nytt vägområde med vägrätt

Vi — Nytt vägområde med inskränkt vägrätt

T — Tillfällig nyttjanderätt

Vi1 - Vägområde med inskränkt vägrätt för anläggande och underhåll av stödmur

Vi2 - Vägområde med inskränkt vägrätt för anläggande och underhåll av haveriskydd, se även Sk1.

T1 - Tillfällig nyttjanderätt/arbetsområde gäller under byggtiden dock längst till och med 36 månader från byggstart.

T2 - Tillfällig nyttjanderätt/Etableringsområde gäller under byggtiden dock längst till och med 36 månader från byggstart.

SKYDDSÅTGÄRDER OCH FÖRSIKTIGHETSMÅTT

Markering eller avgränsning av skyddsåtgärder och försiktighetsmått

Sk1 - Trumma konstrueras som haveriskydd och så att den ej utgör vandringshinder

Sk2 - Erbjudande om bullerskyddsåtgärder utanför vägområde i form av fasad/fönsteråtgärd och/eller lokalt skydd vid uteplats. Erbjudandet gäller om närmare undersökningar visar att åtgärd erfordras för att riktvärdena 30 dBA ekvivalentnivå respektive 45 dBA maximalnivå inomhus samt 55 dBA ekvivalentnivå respektive 70 dBA maximalnivå utomhus vid uteplats inte ska överskridas. Vid tillämpningen ska hänsyn tas till vad som är tekniskt möjligt och ekonomiskt rimligt.

Sk3 - Bullerskyddsåtgärder inom vägområdet

VERKSAMHETER/ÅTGÄRDER SOM UNDANTAS FRÅN FÖRBUD ENLIGT MILJÖBALKEN

N1 - Förbuden mot åtgärder inom strandskyddsområde i 7:15 MB gäller inte byggande av allmän väg

Skyldigheten att göra anmälan för samråd enligt 12:6 MB gäller inte för de verksamheter och åtgärder som behövs för att bygga vägen/järnvägen och som fastställs och ingår i vägområde för allmän väg/järnvägsmark eller område för tillfällig nyttjanderätt.

Särskilda beslut som tas i samband med fastsällelse av vägplan

Indragning av väg från allmänt underhåll

ÖVRIGA BETECKNINGAR PÅ PLANKARTAN

0/100
+40.5m

Ny väg, Vägbanekanter med längdmätning och höjdsättning.

0 20 40 60 80 100
Horisontal skala 1 : 1000

REV	ANT	ÄNDRINGEN AVSER	GODK	DATUM	VV DATUM	VV DIARIENUMMER

VÄGPLAN — GRANSKNINGSHANDLING

TRAFIKVERKET

Väg 57

Gnesta - E4
Östgående. Från Tpl Järna till Gnesta

Gnesta
Sektion 1/060-1/640

ATKINS
Atkins Sverige AB
Box 1213
131 52 Nacka Strand
Tel: 08-563 00 600
Fax: 08-563 00 601
www.atkinsglobal.com

PLAN

UPPDRAGSANSVARIG	UPPDRAGSNUMMER	KONSTRUKTIONSNR	FORMAT	SKALA
B Auvinen	2011263		A1	1:1000
KONSTR	GRANSK			
D Jadrocs	B Eresund			
Stockholm	2015-09-18	OBJEKT NR 107262	RITNINGSNR 1 02 T 02 03	REV

Sweco Environment AB, Gnesta - E4 Väg, Arbetsmaterial V3 AP-V02, Cad:\Ritningar\V02\102\03.DWG
Plotdat: 2016-09-13, 10:17:02
Plottad av: Nystrom, Zakaria

XREF MODELLNYXO20VP 2014-01-30 11:15
MODELLNYXO20VB 2014-01-29 15:15
MODELLNYXO09BA 2014-01-13 10:13
MODELLNYXO20GR 2014-01-29 10:59
MODELLNYXO20GS 2014-01-29 10:59
MODELLNYXO20VY 2014-01-29 15:54
MODELLNYXO20GY 2014-01-29 15:54
MODELLNYXO20BU 2014-01-13 08:02

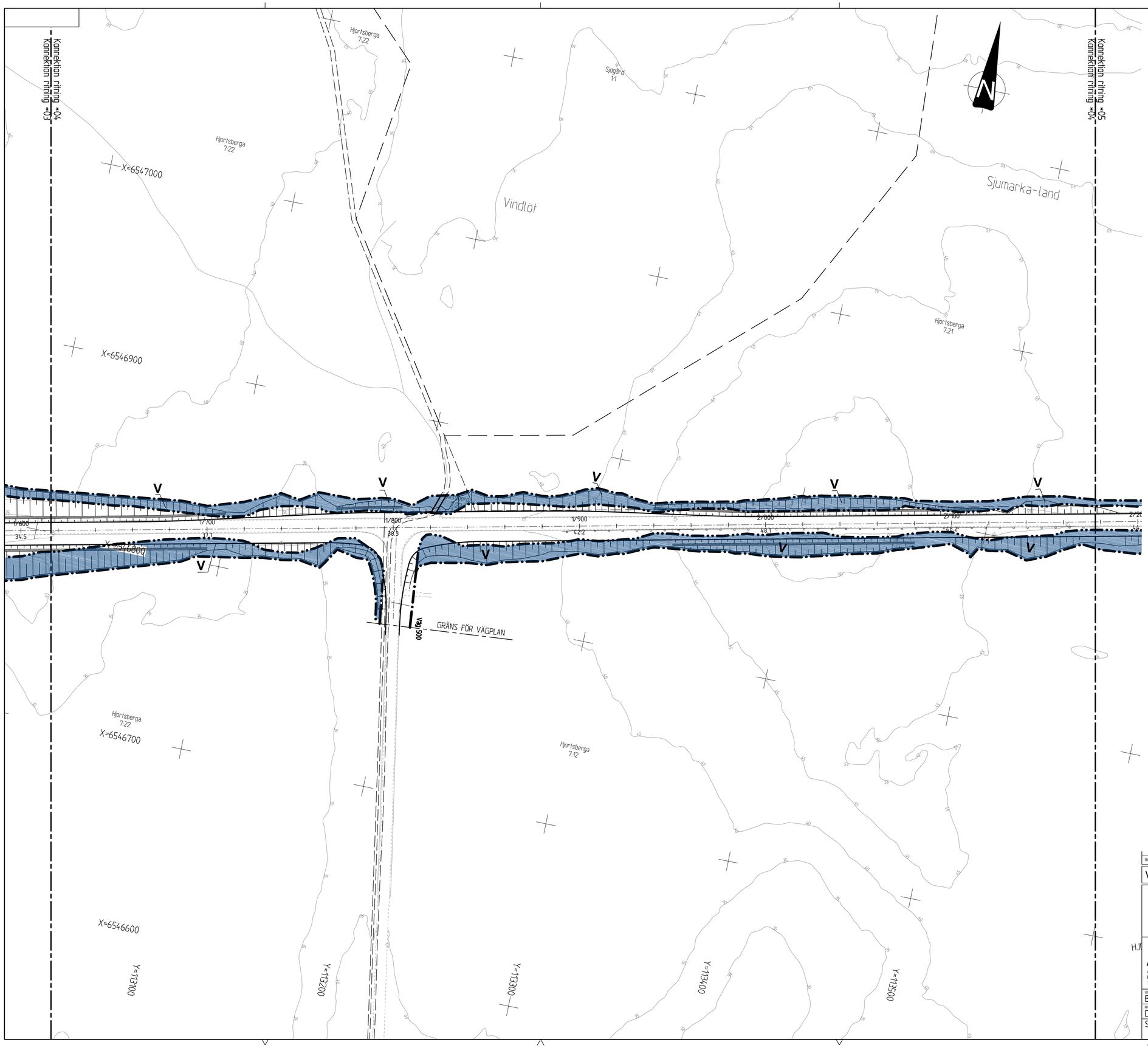

Koordinatsystem

Plan: SWEREF 99 18°00'
Höjd: RH2000

TECKENFÖRKLARING

MARKANSPRÅK

Gräns för vägområde
Avgränsning mellan olika typer av markanspråk

V — Nytt vägområde med vägrätt

Vi — Nytt vägområde med inskränkt vägrätt

T — Tillfällig nyttjanderätt

Vi1 - Vägområde med inskränkt vägrätt för anläggande och underhåll av stödmur

Vi2 - Vägområde med inskränkt vägrätt för anläggande och underhåll av haveriskydd, se även Sk1.

T1 - Tillfällig nyttjanderätt/arbetsområde gäller under byggtiden dock längst till och med 36 månader från byggstart.

T2 - Tillfällig nyttjanderätt/Etableringsomtåde gäller under byggtiden dock längst till och med 36 månader från byggstart.

SKYDDSÅTGÄRDER OCH FÖRSIKTIGHETSMÅTT

Markering eller avgränsning av skyddsåtgärder och försiktighetsmått

Sk1 - Trumma konstrueras som haveriskydd och så att den ej utgör vandringshinder

Sk2 - Erbjudande om bullerskyddsåtgärder utanför vägområde i form av fasad/fönsteråtgärd och/eller lokalt skydd vid uteplats. Erbjudandet gäller om närmare undersökningar visar att åtgärd erfordras för att riktvärdena 30 dBA ekvivalentnivå respektive 45 dBA maximalnivå inomhus samt 55 dBA ekvivalentnivå respektive 70 dBA maximalnivå utomhus vid uteplats inte ska överskridas. Vid tillämpningen ska hänsyn tas till vad som är tekniskt möjligt och ekonomiskt rimligt.

Sk3 - Bullerskyddsåtgärder inom vägområdet

VERKSAMHETER/ÅTGÄRDER SOM UNDANTAS FRÅN FÖRBUD ENLIGT MILJÖBALKEN

N1 - Förbuden mot åtgärder inom strandskyddsområde i 7:15 MB gäller inte byggande av allmän väg

Skyldigheten att göra anmälan för samråd enligt 12:6 MB gäller inte för de verksamheter och åtgärder som behövs för att bygga vägen/järnvägen och som fastställs och ingår i vägområde för allmän väg/järnvägsmark eller område för tillfällig nyttjanderätt.

Särskilda beslut som tas i samband med fastsällelse av vägplan

Indragning av väg från allmänt underhåll

ÖVRIGA BETECKNINGAR PÅ PLANKARTAN

0/100
+40.5m

Ny väg, Vägbanekanter med längdmätning och höjdsättning.

0 20 40 60 80 100
Horisontal skala 1 : 1000

REV	ANT	ÄNDRINGEN AVSER	GODK	DATUM	VV DATUM	VV DIARIENUMMER

VÄGPLAN

GRANSKNINGSHANDLING

TRAFIKVERKET

Väg 57

Gnesta - E4
Östgående. Från Tpl Järna till Gnesta

Gnesta-Mölnbo
Sektion 1/640-2/200

ATKINS
Atkins Sverige AB
Box 1213
131 52 Nacka Strand
Tel: 08-563 00 600
Fax: 08-563 00 601
www.atkinsglobal.com

PLAN

UPPDRAGSANSVARIG	UPPDRAGSNUMMER	KONSTRUKTIONSNR	FORMAT	SKALA
B Auvinen	2011263		A1	1:1000
KONSTR	GRANSK			
D Jadrocs	B Eresund			
Stockholm	2015-09-18	OBJEKT NR 107262	RITNINGSNR 1 02 T 02 04	REV

Sweden Transport, v07 Gnesta - E4-Ude, Arbetsmaterial\03 AP\02 Cad\Vägplan\1\02T02A4.DWG
Plotted: 2015-09-23 By: Ekelund, Pontus
Plotted av: Nystrom, Zakaria

XREF MODEL\T02D0VP 2013-10-15 08:45
XREF MODEL\T02D0VP 2013-10-15 08:55
XREF MODEL\T02D0VP 2013-11-29 11:18
XREF MODEL\T02D0VP 2014-11-25 10:01
XREF MODEL\T02D0VP 2015-11-25 10:03
XREF MODEL\T02D0VP 2015-11-25 10:48
XREF MODEL\T02D0VP 2015-11-25 10:49

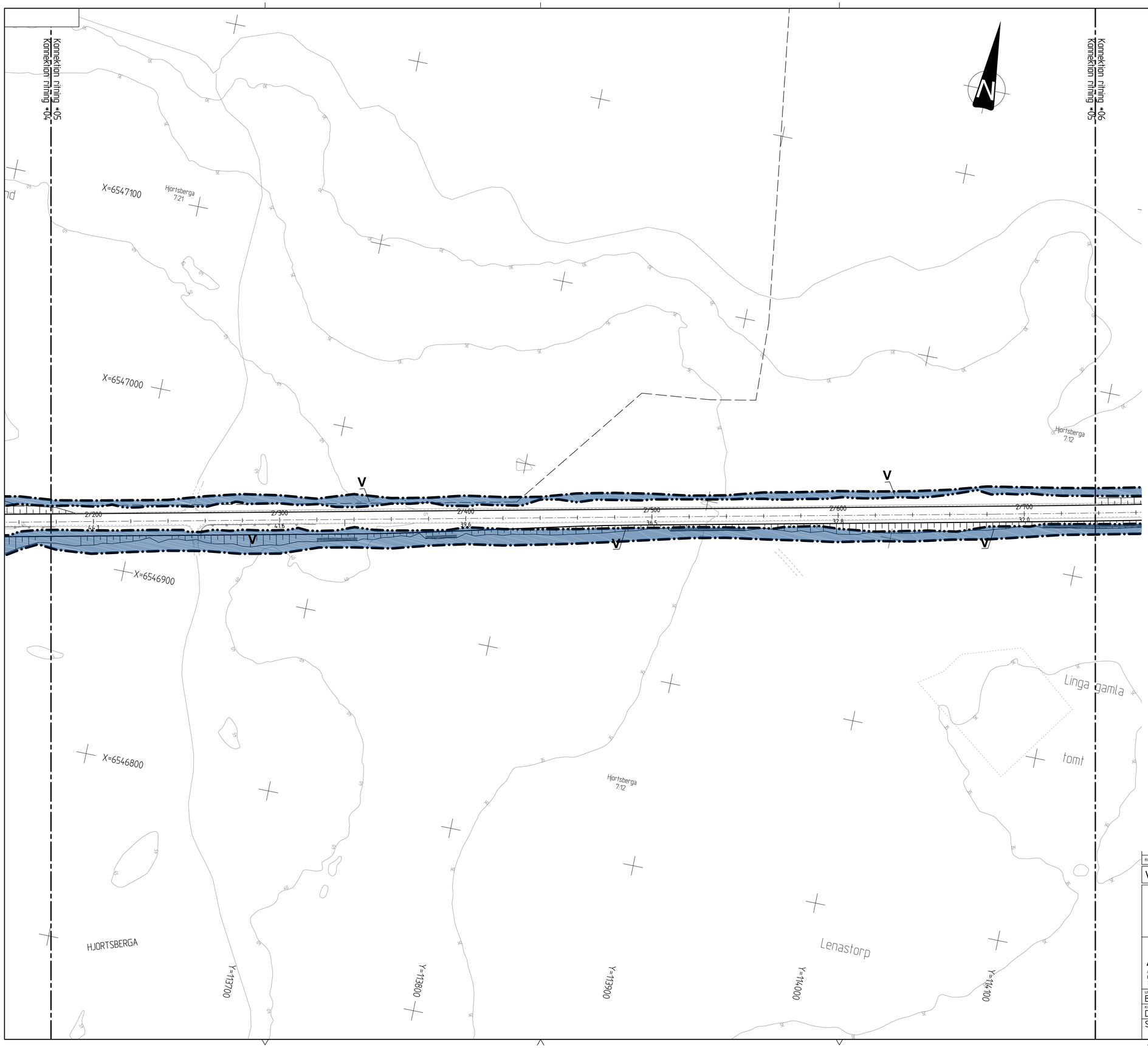

Koordinatsystem
Plan: SWEREF 99 18°00'
Höjd: RH2000

TECKENFÖRKLARING

MARKANSPRÅK

Gräns för vägområde
Avgränsning mellan olika typer av markanspråk

V — Nytt vägområde med vägrätt

Vi — Nytt vägområde med inskränkt vägrätt

T — Tillfällig nyttjanderätt

Vi1 - Vägområde med inskränkt vägrätt för anläggande och underhåll av stödmur

Vi2 - Vägområde med inskränkt vägrätt för anläggande och underhåll av haveriskydd, se även Sk1.

T1 - Tillfällig nyttjanderätt/arbetsområde gäller under byggtiden dock längst till och med 36 månader från byggstart.

T2 - Tillfällig nyttjanderätt/Etableringsomtåde gäller under byggtiden dock längst till och med 36 månader från byggstart.

SKYDDSÅTGÄRDER OCH FÖRSIKTIGHETSMÅTT

Markering eller avgränsning av skyddsåtgärder och försiktighetsmått

Sk1 - Trumma konstrueras som haveriskydd och så att den ej utgör vandringshinder

Sk2 - Erbjudande om bullerskyddsåtgärder utanför vägområde i form av fasad/fönsteråtgärd och/eller lokalt skydd vid uteplats. Erbjudandet gäller om närmare undersökningar visar att åtgärd erfordras för att riktvärdena 30 dBA ekvivalentnivå respektive 45 dBA maximalnivå inomhus samt 55 dBA ekvivalentnivå respektive 70 dBA maximalnivå utomhus vid uteplats inte ska överskridas. Vid tillämpningen ska hänsyn tas till vad som är tekniskt möjligt och ekonomiskt rimligt.

Sk3 - Bullerskyddsåtgärder inom vägområdet

VERKSAMHETER/ÅTGÄRDER SOM UNDANTAS FRÅN FÖRBUD ENLIGT MILJÖBALKEN

N1 - Förbuden mot åtgärder inom strandskyddsområde i 7:15 MB gäller inte byggande av allmän väg

Skyldigheten att göra anmälan för samråd enligt 12:6 MB gäller inte för de verksamheter och åtgärder som behövs för att bygga vägen/järnvägen och som fastställs och ingår i vägområde för allmän väg/järnvägsmark eller område för tillfällig nyttjanderätt.

Särskilda beslut som tas i samband med fastsällelse av vägplan

Indragning av väg från allmänt underhåll

ÖVRIGA BETECKNINGAR PÅ PLANKARTAN

0/100
+40.5m

Ny väg, Vägbanekanter med längdmätning och höjdsättning.

0 20 40 60 80 100
Horisontal skala 1 : 1000

REV	ANT	ÄNDRINGEN AVSER	GODK	DATUM	VV DATUM	VV DIARIENUMMER

VÄGPLAN

GRANSKNINGSHANDLING

TRAFIKVERKET

Väg 57

Gnesta - E4
Östgående. Från Tpl Järna till Gnesta

Gnesta-Mölnbo
Sektion 2/200-2/760

ATKINS
Atkins Sverige AB
Box 1213
131 52 Nacka Strand
Tel: 08-563 00 600
Fax: 08-563 00 601
www.atkinsglobal.com

PLAN

UPPDRAGSANSVARIG	UPPDRAGSNUMMER			
B Auvinen	2011263			
KONSTR	GRANSK	KONSTRUKTIONSNR	FORMAT	SKALA
D Jadrocs	B Eresund		A1	1:1000
Stockholm	2015-09-18	OBJEKT NR	RITNINGSNR	REV
		107262	1 02 T 02 05	

XREF MOELLV02020P 2013-9-5 08:45
MOELLV02030P 2013-9-5 11:56
MOELLV02040P 2013-11-29 11:58
MOELLV02050P 2013-11-29 10:01
MOELLV02070X 2013-11-29 9:03
MOELLV02080X 2013-11-29 9:48
MOELLV02090 2013-11-29 9:48

Sweref99 TM/RH2000, KF, Gnesta - E4 Vägbanekanter\V03 APV02 Cad\T\Vägplan\V02T02050.DWG
Plotted 2015-09-23 13:13:52
Plottat av Nystrom, Zakaria

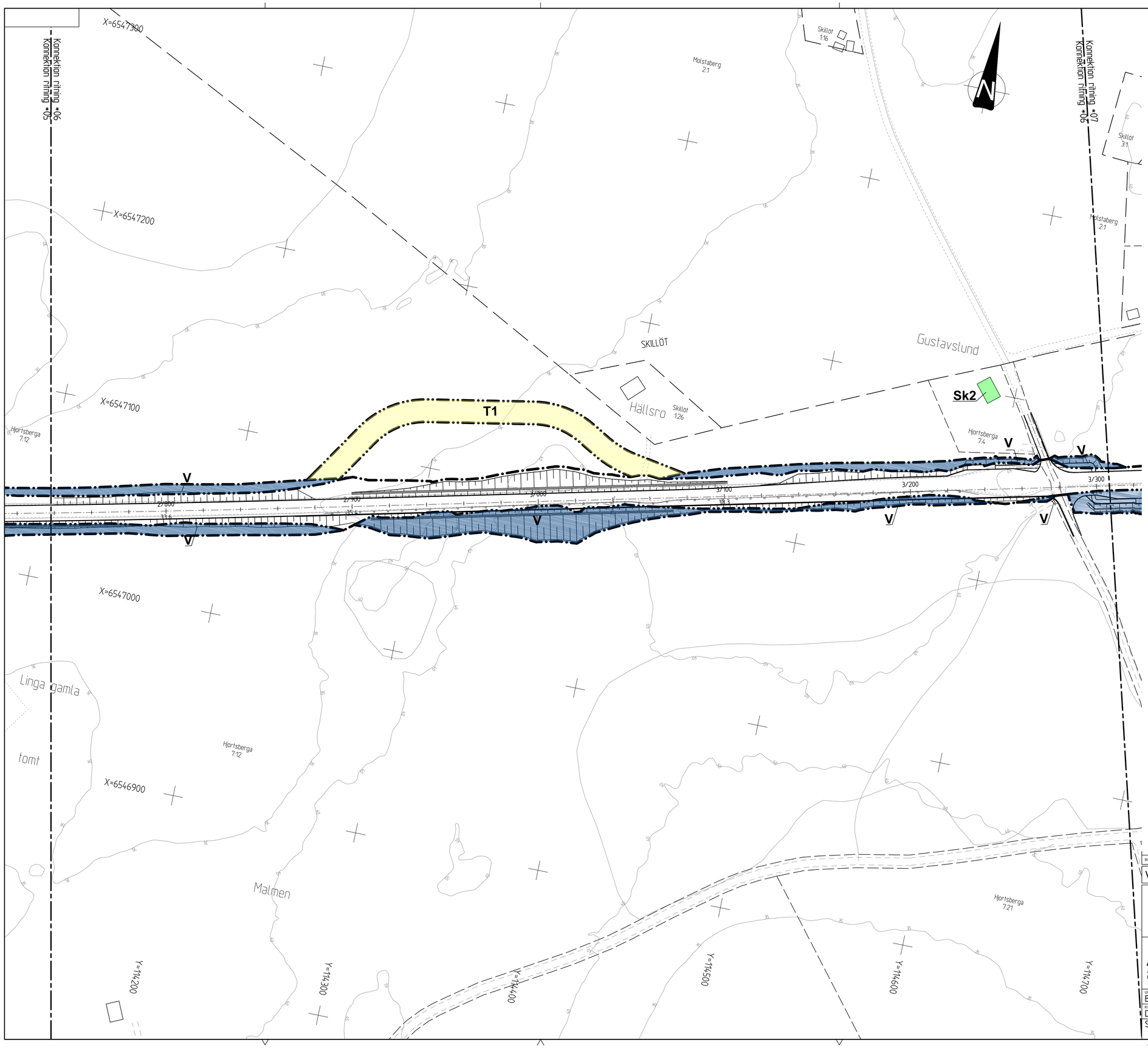

Koordinatsystem

Plan: SWEREF 99 18°00'
Höjd: RH2000

TECKENFÖRKLARING

MARKANSPRÅK

Gräns för vägområde
Avgränsning mellan olika typer av markanspråk

V — Nytt vägområde med vägrätt

Vi — Nytt vägområde med inskränkt vägrätt

T — Tillfällig nyttjanderätt

Vi1 - Vägområde med inskränkt vägrätt för anläggande och underhåll av stödmur

Vi2 - Vägområde med inskränkt vägrätt för anläggande och underhåll av haveriskydd, se även Sk1.

T1 - Tillfällig nyttjanderätt/arbetsområde gäller under byggtiden dock längst till och med 36 månader från byggstart.

T2 - Tillfällig nyttjanderätt/Etableringsomtåde gäller under byggtiden dock längst till och med 36 månader från byggstart.

SKYDDSÅTGÄRDER OCH FÖRSIKTIGHETSMÅTT

Markering eller avgränsning av skyddsåtgärder och försiktighetsmått

Sk1 - Trumma konstrueras som haveriskydd och så att den ej utgör vandringshinder

Sk2 - Erbjudande om bullerskyddsåtgärder utanför vägområde i form av fasad/fönsteråtgärd och/eller lokalt skydd vid uteplats. Erbjudandet gäller om närmare undersökningar visar att åtgärd erfordras för att riktvärdena 30 dBA ekvivalentnivå respektive 45 dBA maximalnivå inomhus samt 55 dBA ekvivalentnivå respektive 70 dBA maximalnivå utomhus vid uteplats inte ska överskridas. Vid tillämpningen ska hänsyn tas till vad som är tekniskt möjligt och ekonomiskt rimligt.

Sk3 - Bullerskyddsåtgärder inom vägområdet

VERKSAMHETER/ÅTGÄRDER SOM UNDANTAS FRÅN FÖRBUD ENLIGT MILJÖBALKEN

N1 - Förbuden mot åtgärder inom strandskyddsområde i 7:15 MB gäller inte byggande av allmän väg

Skyldigheten att göra anmälan för samråd enligt 12:6 MB gäller inte för de verksamheter och åtgärder som behövs för att bygga vägen/järnvägen och som fastställs och ingår i vägområde för allmän väg/järnvägsmark eller område för tillfällig nyttjanderätt.

Särskilda beslut som tas i samband med fastsällelse av vägplan

Indragning av väg från allmänt underhåll

ÖVRIGA BETECKNINGAR PÅ PLANKARTAN

0/100
+40.5m

Ny väg, Vägbanekanter med längdmätning och höjdsättning.

0 20 40 60 80 100
Horisontal skala 1 : 1000

REV	ANT	ÄNDRINGEN AVSER	GODK	DATUM	VV DATUM	VV DIARIENUMMER

VÄGPLAN

GRANSKNINGSHANDLING

TRAFIKVERKET

Väg 57

Gnesta - E4
Östgående. Från Tpl Järna till Gnesta

GNESTA-MÖLNBO
SEKTION 2/760-3/320

ATKINS
Atkins Sverige AB
Box 1213
131 52 Nacka Strand
Tel: 08-563 00 600
Fax: 08-563 00 601
www.atkinsglobal.com

PLAN

UPPDRAGSANSVARIG	UPPDRAGSNUMMER			
B Auvinen	2011263			
KONSTR	GRANSK	KONSTRUKTIONSNR	FORMAT	SKALA
D JADROCS	B ERESUND		A1	1:1000
STOCKHOLM	2015-09-18	OBJEKT NR 107262	RITNINGSNR 1 02 T 02 06	REV

XREF MODELLVX2020.P 2013-10-15 08:45
MODELLVX2020.P 2013-11-29 11:16
MODELLVX2020.P 2013-11-29 11:36
MODELLVX2020.P 2014-11-26 10:03
MODELLVX2020.P 2015-11-12 07:43
MODELLVX2020.P 2015-11-12 07:43

Sweref 99 2015-09-04 KG Gnesta - E4 V06 Anläggningsterrän V03 AP V02 LxDrV Version\1021102600.DWG
Plotted 2015-09-04 11:05:43
Plottad av Nystrom, Zakaria

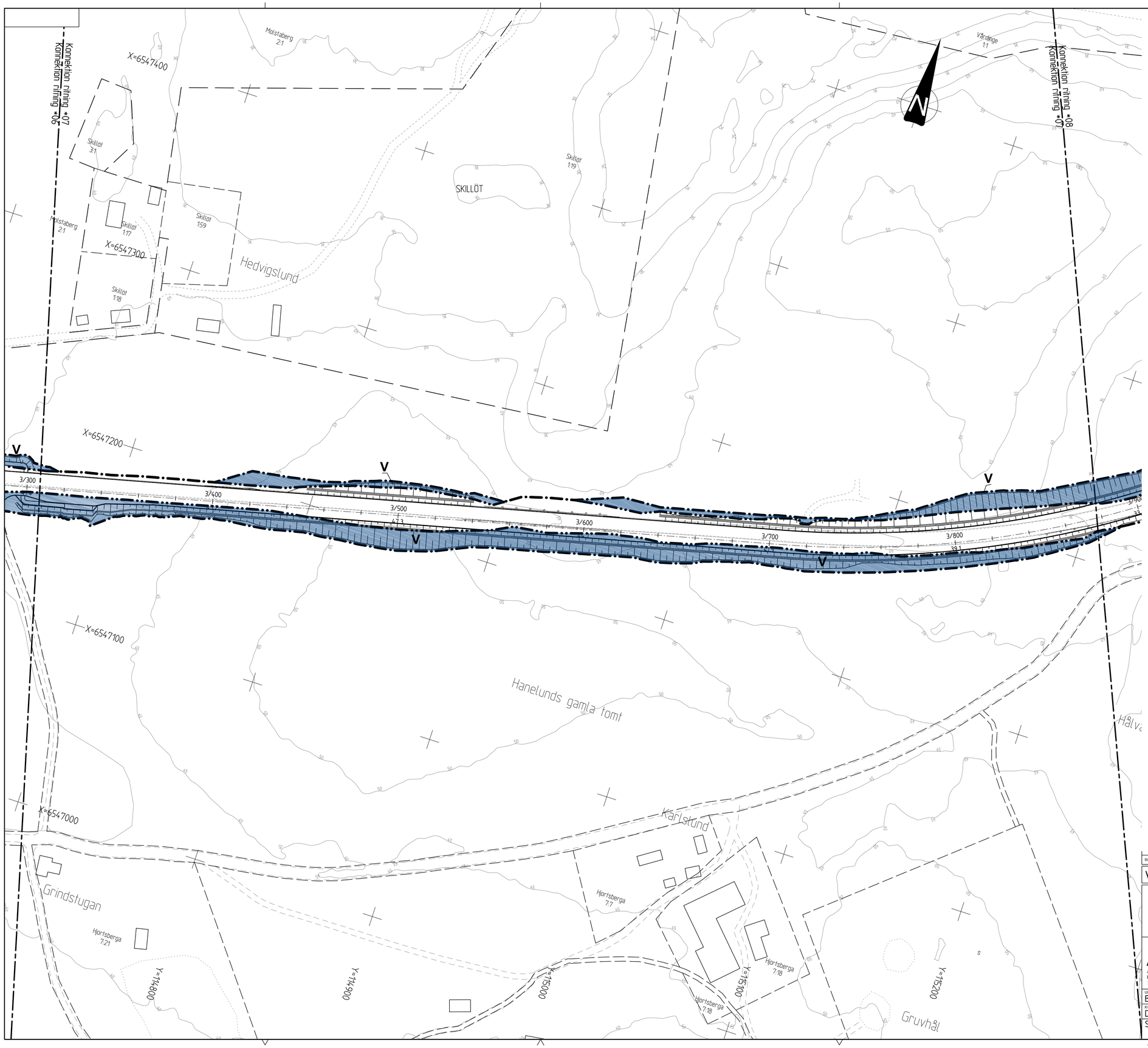

TECKENFÖRKLARING

MARKANSPRÅK

Gräns för vägområde

Avgränsning mellan olika typer av markanspråk

V – Nytt vägområde med vägrätt

Vi – Nytt vägområde med inskränkt vägrätt

T – Tillfällig nyttjanderätt

Vi1 - Vägområde med inskränkt vägrätt för anläggande och underhåll av stödmur

Vi2 - Vägområde med inskränkt vägrätt för anläggande och underhåll av haveriskydd, se även Sk1.

T1 - Tillfällig nyttjanderätt/arbetsområde gäller under byggtiden dock längst till och med 36 månader från byggstart.

T2 - Tillfällig nyttjanderätt/Etableringsomtåde gäller under byggtiden dock längst till och med 36 månader från byggstart.

SKYDDSÅTGÄRDER OCH FÖRSIKTIGHETSMÅTT

Markering eller avgränsning av skyddsåtgärder och försiktighetsmått

Sk1 - Trumma konstrueras som haveriskydd och så att den ej utgör vandringshinder

Sk2 - Erbjudande om bullerskyddsåtgärder utanför vägområde i form av fasad/fönsteråtgärd och/eller lokalt skydd vid uteplats. Erbjudandet gäller om närmare undersökningar visar att åtgärd erfordras för att riktvärdena 30 dBA ekvivalentnivå respektive 45 dBA maximalnivå inomhus samt 55 dBA ekvivalentnivå respektive 70 dBA maximalnivå utomhus vid uteplats inte ska överskridas. Vid tillämpningen ska hänsyn tas till vad som är tekniskt möjligt och ekonomiskt rimligt.

Sk3 - Bullerskyddsåtgärder inom vägområdet

VERKSAMHETER/ÅTGÄRDER SOM UNDANTAS FRÅN FÖRBUD ENLIGT MILJÖBALKEN

N1 - Förbuden mot åtgärder inom strandskyddsområde i 7:15 MB gäller inte byggande av allmän väg

Skyldigheten att göra anmälan för samråd enligt 12:6 MB gäller inte för de verksamheter och åtgärder som behövs för att bygga vägen/järnvägen och som fastställs och ingår i vägområde för allmän väg/järnvägsmark eller område för tillfällig nyttjanderätt.

Särskilda beslut som tas i samband med fastsällelse av vägplan

Indragning av väg från allmänt underhåll

ÖVRIGA BETECKNINGAR PÅ PLANKARTAN

0/100
+40.5m

Ny väg, Vägbanekanter med längdmätning och höjdsättning.

0 20 40 60 80 100
Horisontal skala 1 : 1000

REV	ANT	ÄNDRINGEN AVSER	GODK	DATUM	VV DATUM	VV DIARIENUMMER

VÄGPLAN

GRANSKNINGSHANDLING

TRAFIKVERKET

Väg 57

Gnesta – E4
Östgående. Från Tpl Järna till Gnesta

GNESTA-MÖLNBO
SEKTION 3/320-3/900

ATKINS
Atkins Sverige AB
Box 1213
131 52 Nacka Strand
Tel: 08-563 00 600
Fax: 08-563 00 601
www.atkinsglobal.com

PLAN

UPPDRAGSANSVARIG	UPPDRAGSNUMMER	KONSTRUKTIONSNR	FORMAT	SKALA
B Auvinen	2011263		A1	1:1000
KONSTR	GRANSK			
D JADROCS	B ERESUND			
STOCKHOLM	2015-09-18	OBJEKT NR 107262	RITNINGSNR 1 02 T 02 07	REV

XREF MODELLNYXOOYP 2013-10-15 9:45
XREF MODELLNYXOOYQ 2013-10-15 9:45
XREF MODELLNYXOOYP 2013-11-29 11:18
XREF MODELLNYXOOYQ 2013-11-29 11:18
XREF MODELLNYXOOYQA 2013-11-29 10:03
XREF MODELLNYXOOYPA 2013-11-29 10:03
XREF MODELLNYXOOYQ 2013-11-29 11:48
XREF MODELLNYXOOYQA 2013-11-29 11:48

Sweco Environment, VIT Gnesta - E4 Väg, Arbetsmaterial V3 AP-V02, Cad\1-Ritningar\V02\1202T02.DWG
Plotdat: 2015-09-18 kl. 10:09
Plottad av: Nystrom, Zakaria

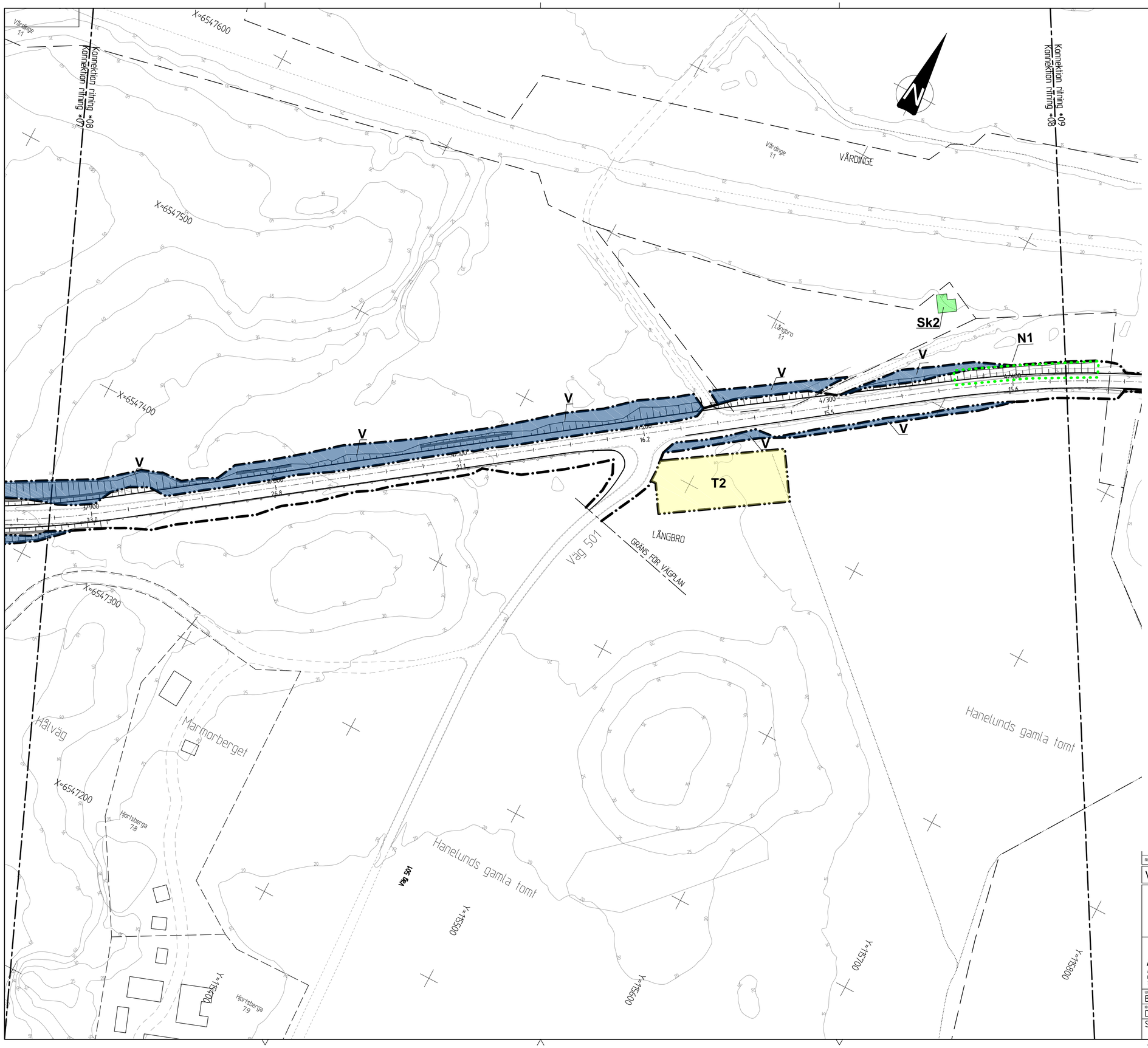

Koordinatsystem

Plan: SWEREF 99 18°00'
Höjd: RH2000

TECKENFÖRKLARING

MARKANSPRÅK

Gräns för vägområde

Avgränsning mellan olika typer av markanspråk

V – Nytt vägområde med vägrätt

Vi – Nytt vägområde med inskränkt vägrätt

T – Tillfällig nyttjanderätt

Vi1 - Vägområde med inskränkt vägrätt för anläggande och underhåll av stödmur

Vi2 - Vägområde med inskränkt vägrätt för anläggande och underhåll av haveriskydd, se även Sk1.

T1 - Tillfällig nyttjanderätt/arbetsområde gäller under byggtiden dock längst till och med 36 månader från byggstart.

T2 - Tillfällig nyttjanderätt/Etableringsomtåde gäller under byggtiden dock längst till och med 36 månader från byggstart.

SKYDDSÅTGÄRDER OCH FÖRSIKTIGHETSMÅTT

Markering eller avgränsning av skyddsåtgärder och försiktighetsmått

Sk1 - Trumma konstrueras som haveriskydd och så att den ej utgör vandringshinder

Sk2 - Erbjudande om bullerskyddsåtgärder utanför vägområde i form av fasad/fönsteråtgärd och/eller lokalt skydd vid uteplats. Erbjudandet gäller om närmare undersökningar visar att åtgärd erfordras för att riktvärdena 30 dBA ekvivalentnivå respektive 45 dBA maximalnivå inomhus samt 55 dBA ekvivalentnivå respektive 70 dBA maximalnivå utomhus vid uteplats inte ska överskridas. Vid tillämpningen ska hänsyn tas till vad som är tekniskt möjligt och ekonomiskt rimligt.

Sk3 - Bullerskyddsåtgärder inom vägområdet

VERKSAMHETER/ÅTGÄRDER SOM UNDANTAS FRÅN FÖRBUD ENLIGT MILJÖBALKEN

N1 - Förbuden mot åtgärder inom strandskyddsområde i 7:15 MB gäller inte byggande av allmän väg

Skyldigheten att göra anmälan för samråd enligt 12:6 MB gäller inte för de verksamheter och åtgärder som behövs för att bygga vägen/järnvägen och som fastställs och ingår i vägområde för allmän väg/järnvägsmark eller område för tillfällig nyttjanderätt.

Särskilda beslut som tas i samband med fastsällelse av vägplan

Indragning av väg från allmänt underhåll

ÖVRIGA BETECKNINGAR PÅ PLANKARTAN

0/100
+40.5m

Ny väg, Vägbanekanter med längdmätning och höjdsättning.

0 20 40 60 80 100
Horisontal skala 1 : 1000

REV	ANT	ÄNDRINGEN AVSER	GODK	DATUM	VV DATUM	VV DIARIENUMMER

VÄGPLAN	GRANSKNINGSHANDLING

TRAFIKVERKET

Väg 57

Gnesta - E4
Östgående. Från Tpl Järna till Gnesta

Gnesta-Mölnbo
Sektion 3/900-4/460

ATKINS
Atkins Sverige AB
Box 1213
131 52 Nacka Strand
Tel: 08-563 00 600
Fax: 08-563 00 601
www.atkinsglobal.com

PLAN

UPPDRAGSANSVARIG	UPPDRAGSNUMMER			
B Äuvinen	2011263			
KONSTR	GRANSK	KONSTRUKTIONSNR	FORMAT	SKALA
D Jadrocs	B Eresund		A1	1:1000
Stockholm	2015-09-18	OBJEKT NR	RITNINGSNR	REV
		107262	1 02 T 02 08	

XREF MODELLNY02009J 2014-01-13 08:02
XREF MODELLNY02009F 2014-01-30 13:15
XREF MODELLNY02009D 2014-01-30 13:15
XREF MODELLNY02009A 2014-01-29 11:13
XREF MODELLNY02009K 2014-01-28 09:59
XREF MODELLNY02009J 2014-01-28 09:59

Sweco Environment AB Gnesta - E4 Väg. Arbetsmaterial \03 AP-\02 Cad\1\Ritningar\1\02\T02\08.DWG
Plotted 2015-09-23 10:58:00
Plottad av: Nystrom, Zakaria

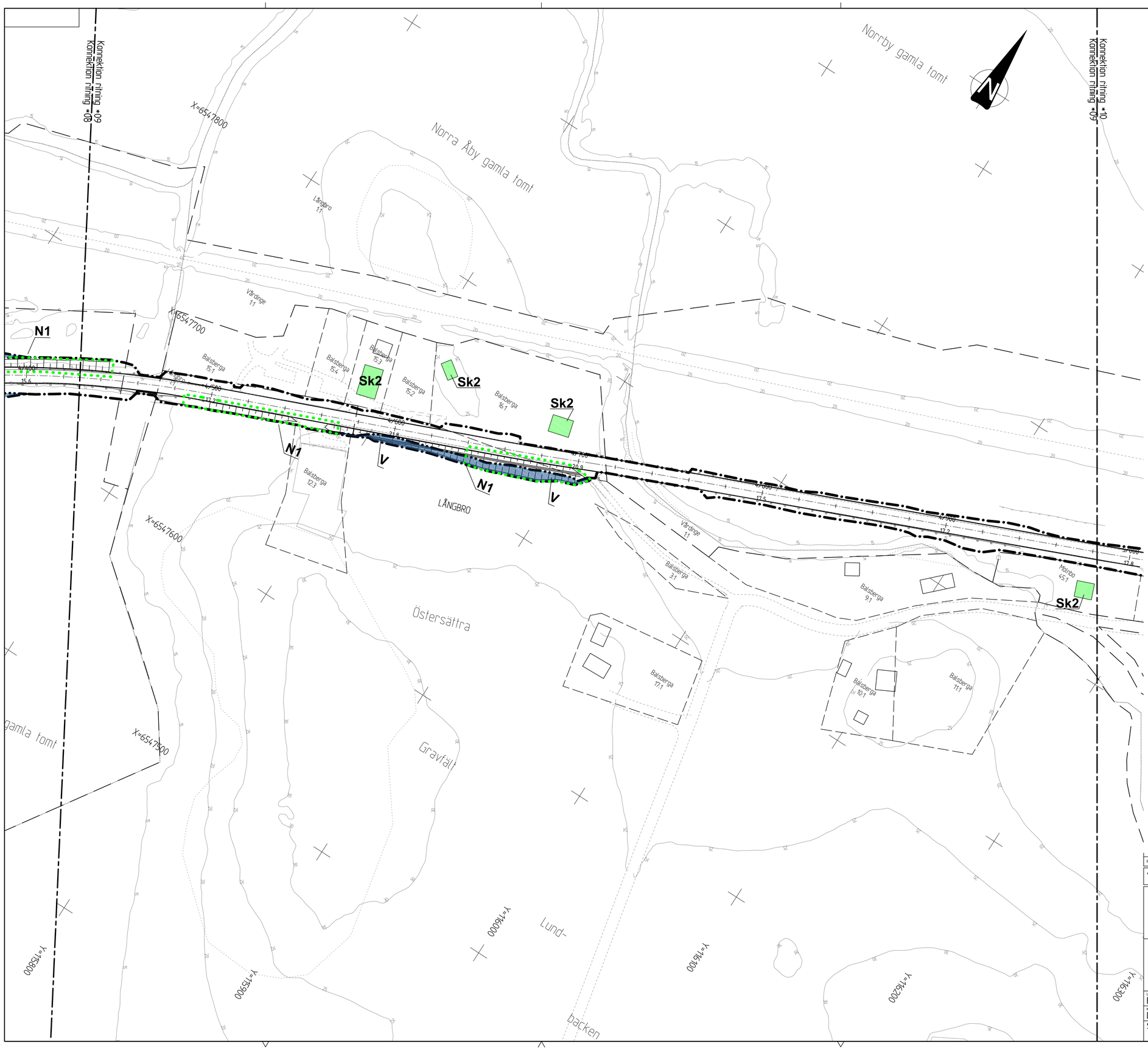

Koordinatsystem

Plan: SWEREF 99 18°00'
Höjd: RH2000

TECKENFÖRKLARING

MARKANSPRÅK

Gräns för vägområde

Avgränsning mellan olika typer av markanspråk

V – Nytt vägområde med vägrätt

Vi – Nytt vägområde med inskränkt vägrätt

T – Tillfällig nyttjanderätt

Vi1 - Vägområde med inskränkt vägrätt för anläggande och underhåll av stödmur

Vi2 - Vägområde med inskränkt vägrätt för anläggande och underhåll av haveriskydd, se även Sk1.

T1 - Tillfällig nyttjanderätt/arbetsområde gäller under byggtiden dock längst till och med 36 månader från byggstart.

T2 - Tillfällig nyttjanderätt/Etableringsomtåde gäller under byggtiden dock längst till och med 36 månader från byggstart.

SKYDDSÅTGÄRDER OCH FÖRSIKTIGHETSMÅTT

Markering eller avgränsning av skyddsåtgärder och försiktighetsmått

Sk1 - Trumma konstrueras som haveriskydd och så att den ej utgör vandringshinder

Sk2 - Erbjudande om bullerskyddsåtgärder utanför vägområde i form av fasad/fönsteråtgärd och/eller lokalt skydd vid uteplats. Erbjudandet gäller om närmare undersökningar visar att åtgärd erfordras för att riktvärdena 30 dBA ekvivalentnivå respektive 45 dBA maximalnivå inomhus samt 55 dBA ekvivalentnivå respektive 70 dBA maximalnivå utomhus vid uteplats inte ska överskridas. Vid tillämpningen ska hänsyn tas till vad som är tekniskt möjligt och ekonomiskt rimligt.

Sk3 - Bullerskyddsåtgärder inom vägområdet

VERKSAMHETER/ÅTGÄRDER SOM UNDANTAS FRÅN FÖRBUD ENLIGT MILJÖBALKEN

N1 - Förbuden mot åtgärder inom strandskyddsområde i 7:15 MB gäller inte byggande av allmän väg

Skyldigheten att göra anmälan för samråd enligt 12:6 MB gäller inte för de verksamheter och åtgärder som behövs för att bygga vägen/järnvägen och som fastställs och ingår i vägområde för allmän väg/järnvägsmark eller område för tillfällig nyttjanderätt.

Särskilda beslut som tas i samband med fastsällelse av vägplan

Indragning av väg från allmänt underhåll

ÖVRIGA BETECKNINGAR PÅ PLANKARTAN

0/100
+40.5m

Ny väg, Vägbanekanter med längdmätning och höjdsättning.

0 20 40 60 80 100
Horisontal skala 1 : 1000

REV	ANT	ÄNDRINGEN AVSER	GODK	DATUM	VV DATUM	VV DIARIENUMMER

VÄGPLAN	GRANSKNINGSHANDLING

TRAFIKVERKET

Väg 57

Gnesta – E4
Östgående. Från Tpl Järna till Gnesta

Gnesta-Mölnbo
Sektion 4/460-5/000

ATKINS
Atkins Sverige AB
Box 1213
131 52 Nacka Strand
Tel: 08-563 00 600
Fax: 08-563 00 601
www.atkinsglobal.com

PLAN

UPPDRAGSANSVARIG	UPPDRAGSNUMMER		
B Auvinen	2011263		
KONSTR	GRANSK	KONSTRUKTIONSNR	FORMAT / SKALA
D Jadrocs	B Eresund		A1 / 1:1000
Stockholm	2015-09-18	OBJEKT NR: 107262	RITNINGSNR: 1 02 T 02 09 / REV

Sweco Civil AB, Stockholm
Plotted: 2016-09-14 11:40:02
Plotted av: Nystrom, Zakaria

Sweco Civil AB - v17 Gnesta - E4-V6. Arbetsmaterial\03 AP\02 Ca\1\Ritningar\1\02\T02\09.DWG

XREF MODELL\N102009U 2014-01-13 08:07
MODELL\N102009P 2014-01-29 11:15
MODELL\N102010D 2014-01-30 13:55
MODELL\N102009A 2014-01-13 13:33
MODELL\N102009A 2014-01-13 13:33
MODELL\N102009A 2014-01-13 13:33
MODELL\N102009B 2014-01-29 14:59
MODELL\N102009C 2014-01-29 15:53
MODELL\N102009D 2014-01-30 12:59

TECKENFÖRKLARING

MARKANSPRÅK

Gräns för vägområde

Avgränsning mellan olika typer av markanspråk

V – Nytt vägområde med vägrätt

Vi – Nytt vägområde med inskränkt vägrätt

T – Tillfällig nyttjanderätt

Vi1 - Vägområde med inskränkt vägrätt för anläggande och underhåll av stödmur

Vi2 - Vägområde med inskränkt vägrätt för anläggande och underhåll av haveriskydd, se även Sk1.

T1 - Tillfällig nyttjanderätt/arbetsområde gäller under byggtiden dock längst till och med 36 månader från byggstart.

T2 - Tillfällig nyttjanderätt/Etableringsomtåde gäller under byggtiden dock längst till och med 36 månader från byggstart.

SKYDDSÅTGÄRDER OCH FÖRSIKTIGHETSMÅTT

Markering eller avgränsning av skyddsåtgärder och försiktighetsmått

Sk1 - Trumma konstrueras som haveriskydd och så att den ej utgör vandringshinder

Sk2 - Erbjudande om bullerskyddsåtgärder utanför vägområde i form av fasad/fönsteråtgärd och/eller lokalt skydd vid uteplats. Erbjudandet gäller om närmare undersökningar visar att åtgärd erfordras för att riktvärdena 30 dBA ekvivalentnivå respektive 45 dBA maximalnivå inomhus samt 55 dBA ekvivalentnivå respektive 70 dBA maximalnivå utomhus vid uteplats inte ska överskridas. Vid tillämpningen ska hänsyn tas till vad som är tekniskt möjligt och ekonomiskt rimligt.

Sk3 - Bullerskyddsåtgärder inom vägområdet

VERKSAMHETER/ÅTGÄRDER SOM UNDANTAS FRÅN FÖRBUD ENLIGT MILJÖBALKEN

N1 - Förbuden mot åtgärder inom strandskyddsområde i 7:15 MB gäller inte byggande av allmän väg

Skyldigheten att göra anmälan för samråd enligt 12:6 MB gäller inte för de verksamheter och åtgärder som behövs för att bygga vägen/järnvägen och som fastställs och ingår i vägområde för allmän väg/järnvägsmark eller område för tillfällig nyttjanderätt.

Särskilda beslut som tas i samband med fastsällelse av vägplan

Indragning av väg från allmänt underhåll

ÖVRIGA BETECKNINGAR PÅ PLANKARTAN

0/100 +40.5m — Ny väg, Vägbanekanter med längdmätning och höjdsättning.

0 20 40 60 80 100
Horisontal skala 1 : 1000

REV	ANT	ÄNDRINGEN AVSER	GODK	DATUM	VV DATUM	VV DIARIENUMMER

VÄGPLAN | GRANSKNINGSHANDLING

TRAFIKVERKET

Väg 57

Gnesta – E4
Östgående. Från Tpl Järna till Gnesta

Mölnbo
Sektion 5/000-5/560

ATKINS
Atkins Sverige AB
Box 1213
131 52 Nacka Strand
Tel: 08-563 00 600
Fax: 08-563 00 601
www.atkinsglobal.com

PLAN

UPPDRAGSANSVARIG	UPPDRAGSNUMMER	KONSTRUKTIONSNR	FORMAT	SKALA
B Auvinen	2011263		A1	1:1000
KONSTR	GRANSK			
D Jadrocs	B Eresund			
Stockholm	2015-09-18	OBJEKT NR 107262	RITNINGSNR 1 02 T 02 10	REV

Sweref 99 TM/RH2000, VÄG Gnesta - E4.V06, Arbetsmaterial, V.3 AP-V02, Cad\Ritningar\1102T02V06.DWG
Plotdat: 2015-09-03, kl 10:06
Plottad av: Nystrom, Zakaria

VERS	MODELL	DATUM	ÄNDRAT AV
	MODELL\V02020P	2015-12-17	KJZZ
	MODELL\V02030P	2015-12-17	KJZZ
	MODELL\V02030P	2015-12-17	KHS
	MODELL\V02040P	2015-12-17	KHS
	MODELL\V02050P	2015-12-17	KHS
	MODELL\V02060P	2015-12-17	KHS
	MODELL\V02060PA	2015-12-17	KHS
	MODELL\V02070P	2015-12-17	KHS
	MODELL\V02080P	2015-12-17	KHS

Koordinatsystem

Plan: SWEREF 99 18°00'
Höjd: RH2000

TECKENFÖRKLARING

MARKANSPRÅK

Gräns för vägområde

Avgränsning mellan olika typer av markanspråk

V — Nytt vägområde med vägrätt

Vi — Nytt vägområde med inskränkt vägrätt

T — Tillfällig nyttjanderätt

Vi1 - Vägområde med inskränkt vägrätt för anläggande och underhåll av stödmur

Vi2 - Vägområde med inskränkt vägrätt för anläggande och underhåll av haveriskydd, se även Sk1.

T1 - Tillfällig nyttjanderätt/arbetsområde gäller under byggtiden dock längst till och med 36 månader från byggstart.

T2 - Tillfällig nyttjanderätt/Etableringsområde gäller under byggtiden dock längst till och med 36 månader från byggstart.

SKYDDSÅTGÄRDER OCH FÖRSIKTIGHETSMÅTT

Markering eller avgränsning av skyddsåtgärder och försiktighetsmått

Sk1 - Trumma konstrueras som haveriskydd och så att den ej utgör vandringshinder

Sk2 - Erbjudande om bullerskyddsåtgärder utanför vägområde i form av fasad/fönsteråtgärd och/eller lokalt skydd vid uteplats. Erbjudandet gäller om närmare undersökningar visar att åtgärd erfordras för att riktvärdena 30 dBA ekvivalentnivå respektive 45 dBA maximalnivå inomhus samt 55 dBA ekvivalentnivå respektive 70 dBA maximalnivå utomhus vid uteplats inte ska överskridas. Vid tillämpningen ska hänsyn tas till vad som är tekniskt möjligt och ekonomiskt rimligt.

Sk3 - Bullerskyddsåtgärder inom vägområdet

VERKSAMHETER/ÅTGÄRDER SOM UNDANTAS FRÅN FÖRBUD ENLIGT MILJÖBALKEN

N1 - Förbuden mot åtgärder inom strandskyddsområde i 7:15 MB gäller inte byggande av allmän väg

Skyldigheten att göra anmälan för samråd enligt 12:6 MB gäller inte för de verksamheter och åtgärder som behövs för att bygga vägen/järnvägen och som fastställs och ingår i vägområde för allmän väg/järnvägsmark eller område för tillfällig nyttjanderätt.

Särskilda beslut som tas i samband med fastsällelse av vägplan

Indragning av väg från allmänt underhåll

ÖVRIGA BETECKNINGAR PÅ PLANKARTAN

0/100
+40.5m

Ny väg, Vägbanekanter med längdmätning och höjdsättning.

0 20 40 60 80 100
Horisontal skala 1 : 1000

REV	ANT	ÄNDRINGEN AVSER	GODK	DATUM	VV DATUM	VV DIARIENUMMER

VÄGPLAN — GRANSKNINGSHANDLING

TRAFIKVERKET

Väg 57

Gnesta - E4
Östgående. Från Tpl Järna till Gnesta

Mölnbo
Sektion 5/560-6/180

ATKINS
Atkins Sverige AB
Box 1213
131 52 Nacka Strand
Tel: 08-563 00 600
Fax: 08-563 00 601
www.atkinsglobal.com

PLAN

UPPDRAGSANSVARIG	UPPDRAGSNUMMER		
B Auvinen	2011263		
KONSTR	GRANSK	KONSTRUKTIONSNR	FORMAT / SKALA
D Jadrocs	B Eresund		A1 / 1:1000
Stockholm	2015-09-18	OBJEKT NR: 107262	RITNINGSNR: 1 02 T 02 11 / REV

XREF MODELL\102202P 2015-12-17 14:22
MODELL\102203P 2015-12-17 14:43
MODELL\102300P 2015-12-17 14:43
MODELL\102301P 2015-12-17 14:43
MODELL\102302P 2015-12-17 14:48
MODELL\102303P 2015-12-17 14:48
MODELL\102304P 2015-12-17 14:49
MODELL\102305P 2015-12-17 14:49
MODELL\102306P 2015-12-17 14:49

Sweref99_TM_RH2000 - Gnesta - E4 V06 Arbetsmaterial\02 AP-02 Cad\1 Ritningar\102T02TI.DWG
Plottad 2015-09-21 kl. 13:46
Plottad av Nystrom, Zakaria

Koordinatsystem
Plan: SWEREF 99 18°00'
Höjd: RH2000

TECKENFÖRKLARING

MARKANSPRÅK

Gräns för vägområde
Avgränsning mellan olika typer av markanspråk

V Nytt vägområde med vägrätt

Vi Nytt vägområde med inskränkt vägrätt

T Tillfällig nyttjanderätt

Vi1 - Vägområde med inskränkt vägrätt för anläggande och underhåll av stödmur

Vi2 - Vägområde med inskränkt vägrätt för anläggande och underhåll av haveriskydd, se även Sk1.

T1 - Tillfällig nyttjanderätt/arbetsområde gäller under byggtiden dock längst till och med 36 månader från byggstart.

T2 - Tillfällig nyttjanderätt/Etableringsomtåde gäller under byggtiden dock längst till och med 36 månader från byggstart.

SKYDDSÅTGÄRDER OCH FÖRSIKTIGHETSMÅTT

Markering eller avgränsning av skyddsåtgärder och försiktighetsmått

Sk1 - Trumma konstrueras som haveriskydd och så att den ej utgör vandringshinder

Sk2 - Erbjudande om bullerskyddsåtgärder utanför vägområde i form av fasad/fönsteråtgärd och/eller lokalt skydd vid uteplats. Erbjudandet gäller om närmare undersökningar visar att åtgärd erfordras för att riktvärdena 30 dBA ekvivalentnivå respektive 45 dBA maximalnivå inomhus samt 55 dBA ekvivalentnivå respektive 70 dBA maximalnivå utomhus vid uteplats inte ska överskridas. Vid tillämpningen ska hänsyn tas till vad som är tekniskt möjligt och ekonomiskt rimligt.

Sk3 - Bullerskyddsåtgärder inom vägområdet

VERKSAMHETER/ÅTGÄRDER SOM UNDANTAS FRÅN FÖRBUD ENLIGT MILJÖBALKEN

N1 - Förbuden mot åtgärder inom strandskyddsområde i 7:15 MB gäller inte byggande av allmän väg

Skyldigheten att göra anmälan för samråd enligt 12:6 MB gäller inte för de verksamheter och åtgärder som behövs för att bygga vägen/järnvägen och som fastställs och ingår i vägområde för allmän väg/järnvägsmark eller område för tillfällig nyttjanderätt.

Särskilda beslut som tas i samband med fastsällelse av vägplan

Indragning av väg från allmänt underhåll

ÖVRIGA BETECKNINGAR PÅ PLANKARTAN

0/100
+40.5m

Ny väg, Vägbanekanter med längdmätning och höjdsättning.

0 20 40 60 80 100
Horisontal skala 1 : 1000

REV	ANT	ÄNDRINGEN AVSER	GODK	DATUM	VV DATUM	VV DIARIENUMMER

VÄGPLAN

GRANSKNINGSHANDLING

TRAFIKVERKET

Väg 57

Gnesta - E4
Östgående. Från Tpl Järna till Gnesta

Mölnbo
Sektion 6/180-6/740

ATKINS
Atkins Sverige AB
Box 1213
131 52 Nacka Strand
Tel: 08-563 00 600
Fax: 08-563 00 601
www.atkinsglobal.com

PLAN

UPPDRAGSANSVARIG	UPPDRAGSNUMMER	KONSTRUKTIONSNR	FORMAT	SKALA
B Auvinen	2011263		A1	1:1000
KONSTR	GRANSK			
D Jadrocs	B Eresund			
Stockholm	2015-09-18	OBJEKT NR 107262	RITNINGSNR 1 02 T 02 12	REV

Sweref 99 TM/RH2000, VÄG Gnesta - E4.VAL Arbetsmaterial.V3 AP-V02 Cad\Ritningar\N02\N02\02\DWG
Plotted 2015-09-23 9:01 AM
Plotted av: Nystrom, Zakaria

XREF	
MODELL\N02\02\P	2015-12-17 14:22
MODELL\N02\03\P	2015-12-17 14:44
MODELL\N09\01\P	2015-12-17 14:13
MODELL\N09\02\P	2015-12-17 14:13
MODELL\N00\01\P	2015-12-17 14:48
MODELL\N00\02\P	2015-12-17 14:49
MODELL\N00\05A	2015-12-15 8:19
MODELL\N00\06A	2015-12-15 8:19

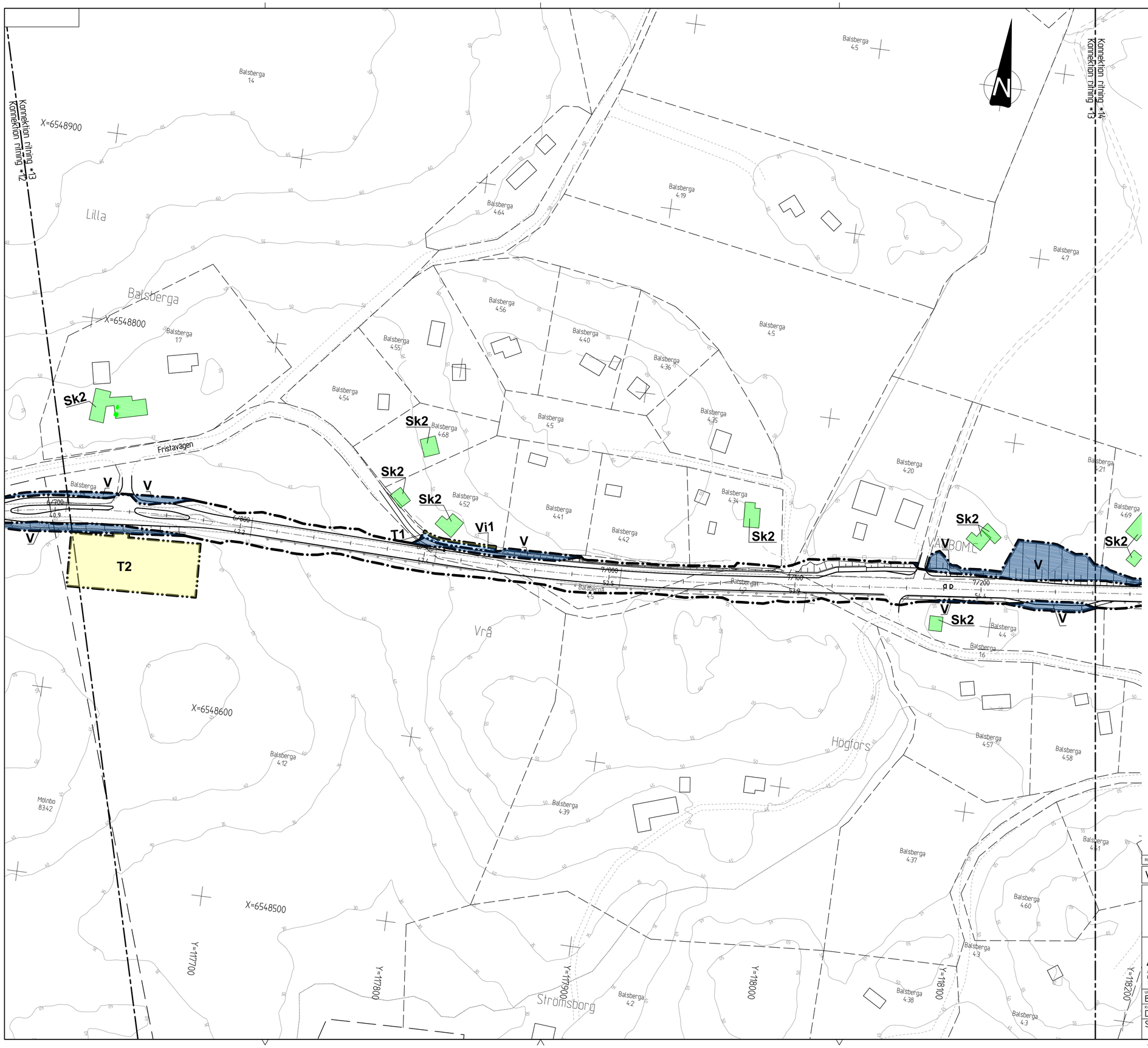

Koordinatsystem

Plan: SWEREF 99 18°00'
Höjd: RH2000

TECKENFÖRKLARING

MARKANSPRÅK

Gräns för vägområde

Avgränsning mellan olika typer av markanspråk

V — Nytt vägområde med vägrätt

Vi — Nytt vägområde med inskränkt vägrätt

T — Tillfällig nyttjanderätt

Vi1 - Vägområde med inskränkt vägrätt för anläggande och underhåll av stödmur

Vi2 - Vägområde med inskränkt vägrätt för anläggande och underhåll av haveriskydd, se även Sk1.

T1 - Tillfällig nyttjanderätt/arbetsområde gäller under byggtiden dock längst till och med 36 månader från byggstart.

T2 - Tillfällig nyttjanderätt/Etableringsomtåde gäller under byggtiden dock längst till och med 36 månader från byggstart.

SKYDDSÅTGÄRDER OCH FÖRSIKTIGHETSMÅTT

Markering eller avgränsning av skyddsåtgärder och försiktighetsmått

Sk1 - Trumma konstrueras som haveriskydd och så att den ej utgör vandringshinder

Sk2 - Erbjudande om bullerskyddsåtgärder utanför vägområde i form av fasad/fönsteråtgärd och/eller lokalt skydd vid uteplats. Erbjudandet gäller om närmare undersökningar visar att åtgärd erfordras för att riktvärdena 30 dBA ekvivalentnivå respektive 45 dBA maximalnivå inomhus samt 55 dBA ekvivalentnivå respektive 70 dBA maximalnivå utomhus vid uteplats inte ska överskridas. Vid tillämpningen ska hänsyn tas till vad som är tekniskt möjligt och ekonomiskt rimligt.

Sk3 - Bullerskyddsåtgärder inom vägområdet

VERKSAMHETER/ÅTGÄRDER SOM UNDANTAS FRÅN FÖRBUD ENLIGT MILJÖBALKEN

N1 - Förbuden mot åtgärder inom strandskyddsområde i 7:15 MB gäller inte byggande av allmän väg

Skyldigheten att göra anmälan för samråd enligt 12:6 MB gäller inte för de verksamheter och åtgärder som behövs för att bygga vägen/järnvägen och som fastställs och ingår i vägområde för allmän väg/järnvägsmark eller område för tillfällig nyttjanderätt.

Särskilda beslut som tas i samband med fastsällelse av vägplan

Indragning av väg från allmänt underhåll

ÖVRIGA BETECKNINGAR PÅ PLANKARTAN

0/100
+40.5m

Ny väg, Vägbanekanter med längdmätning och höjdsättning.

0 20 40 60 80 100
Horisontal skala 1 : 1000

REV	ANT	ÄNDRINGEN AVSER	GODK	DATUM	VV DATUM	VV DIARIENUMMER

VÄGPLAN

GRANSKNINGSHANDLING

TRAFIKVERKET

Väg 57

Gnesta - E4
Östgående. Från Tpl Järna till Gnesta

Mölnbo
Sektion 6/740-7/280

ATKINS
Atkins Sverige AB
Box 1213
131 52 Nacka Strand
Tel: 08-563 00 600
Fax: 08-563 00 601
www.atkinsglobal.com

PLAN

UPPDRAGSANSVARIG	UPPDRAGSNUMMER	KONSTRUKTIONSNR	FORMAT	SKALA
B Auvinen	2011263		A1	1:1000
KONSTR	GRANSK			
D Jadrocs	B Eresund			
Stockholm	2015-09-18	OBJEKT NR 107262	RITNINGSNR 1 02 T 02 13	REV

Sweco Environment AB, VIT Gnesta - E4.Väg. Arbetsmaterial.V3 AP-V02. Cad:\T-Ritningar\102T02.DWG
Plotdat: 2015-09-23, 9:01, 100%
Plottad av: Nystrom, Zakaria

REV	ANT	ÄNDRINGEN AVSER	GODK	DATUM	VV DATUM	VV DIARIENUMMER
A	1	MODELLVÄXLING		2015-09-23		1019
A	1	MODELLVÄXLING		2015-09-23		1018
A	1	MODELLVÄXLING		2015-09-23		1017
A	1	MODELLVÄXLING		2015-09-23		1016
A	1	MODELLVÄXLING		2015-09-23		1015
A	1	MODELLVÄXLING		2015-09-23		1014
A	1	MODELLVÄXLING		2015-09-23		1013
A	1	MODELLVÄXLING		2015-09-23		1012

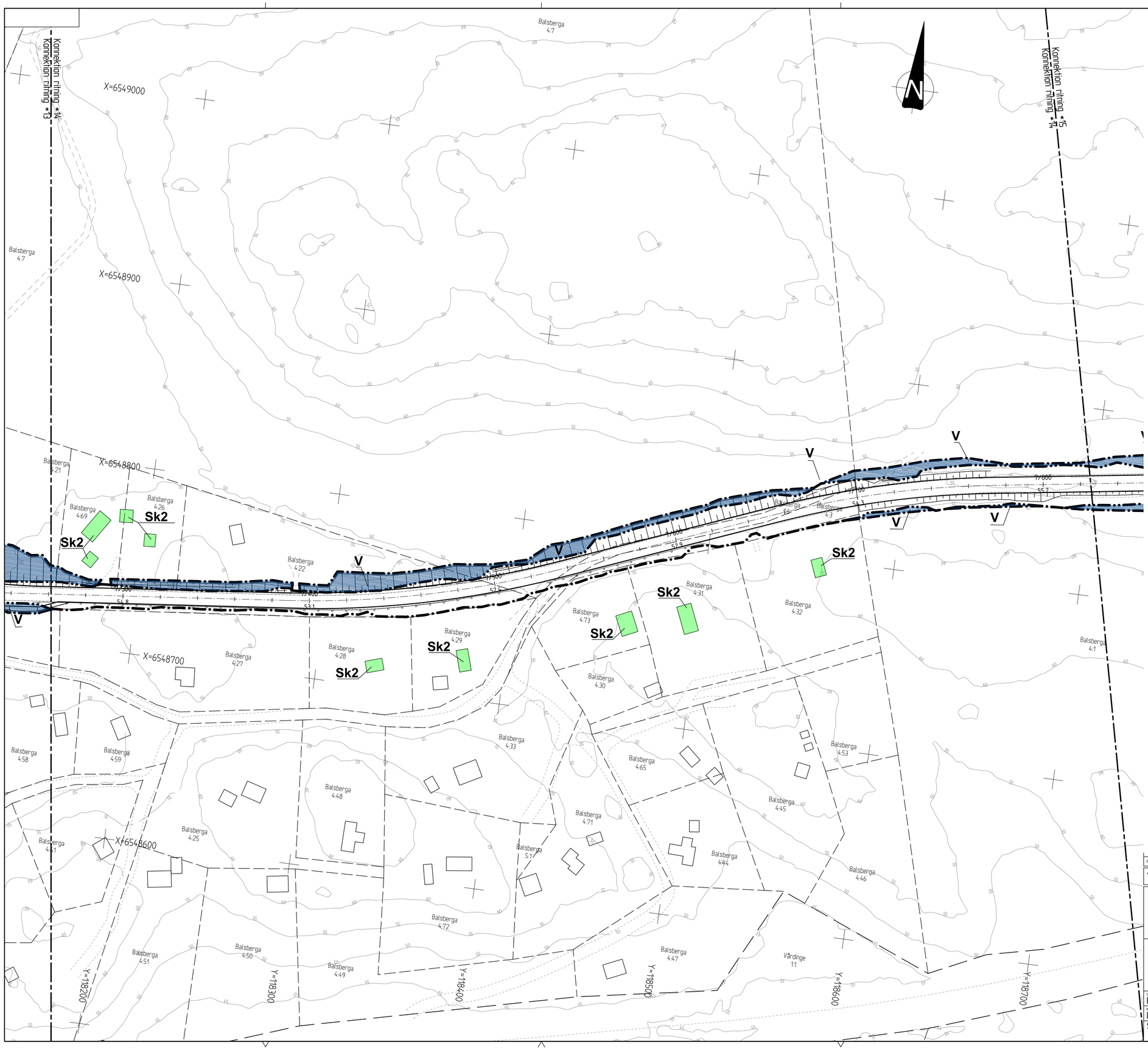

Koordinatsystem

Plan: SWEREF 99 18°00'
Höjd: RH2000

TECKENFÖRKLARING

MARKANSPRÅK

Gräns för vägområde
Avgränsning mellan olika typer av markanspråk

V — Nytt vägområde med vägrätt

Vi — Nytt vägområde med inskränkt vägrätt

T — Tillfällig nyttjanderätt

Vi1 - Vägområde med inskränkt vägrätt för anläggande och underhåll av stödmur

Vi2 - Vägområde med inskränkt vägrätt för anläggande och underhåll av haveriskydd, se även Sk1.

T1 - Tillfällig nyttjanderätt/arbetsområde gäller under byggtiden dock längst till och med 36 månader från byggstart.

T2 - Tillfällig nyttjanderätt/Etableringsomtåde gäller under byggtiden dock längst till och med 36 månader från byggstart.

SKYDDSÅTGÄRDER OCH FÖRSIKTIGHETSMÅTT

Markering eller avgränsning av skyddsåtgärder och försiktighetsmått

Sk1 - Trumma konstrueras som haveriskydd och så att den ej utgör vandringshinder

Sk2 - Erbjudande om bullerskyddsåtgärder utanför vägområde i form av fasad/fönsteråtgärd och/eller lokalt skydd vid uteplats. Erbjudandet gäller om närmare undersökningar visar att åtgärd erfordras för att riktvärdena 30 dBA ekvivalentnivå respektive 45 dBA maximalnivå inomhus samt 55 dBA ekvivalentnivå respektive 70 dBA maximalnivå utomhus vid uteplats inte ska överskridas. Vid tillämpningen ska hänsyn tas till vad som är tekniskt möjligt och ekonomiskt rimligt.

Sk3 - Bullerskyddsåtgärder inom vägområdet

VERKSAMHETER/ÅTGÄRDER SOM UNDANTAS FRÅN FÖRBUD ENLIGT MILJÖBALKEN

N1 - Förbuden mot åtgärder inom strandskyddsområde i 7:15 MB gäller inte byggande av allmän väg

Skyldigheten att göra anmälan för samråd enligt 12:6 MB gäller inte för de verksamheter och åtgärder som behövs för att bygga vägen/järnvägen och som fastställs och ingår i vägområde för allmän väg/järnvägsmark eller område för tillfällig nyttjanderätt.

Särskilda beslut som tas i samband med fastsällelse av vägplan

Indragning av väg från allmänt underhåll

ÖVRIGA BETECKNINGAR PÅ PLANKARTAN

0/100
+40.5m

Ny väg, Vägbanekanter med längdmätning och höjdsättning.

0 20 40 60 80 100
Horisontal skala 1 : 1000

REV	ANT	ÄNDRINGEN AVSER	GODK	DATUM	VV DATUM	VV DIARIENUMMER

VÄGPLAN

GRANSKNINGSHANDLING

TRAFIKVERKET

Väg 57

Gnesta - E4
Östgående. Från Tpl Järna till Gnesta

Mölnbo
Sektion 7/280-7/840

ATKINS
Atkins Sverige AB
Box 1213
131 52 Nacka Strand
Tel: 08-563 00 600
Fax: 08-563 00 601
www.atkinsglobal.com

PLAN

UPPDRAGSANSVARIG	UPPDRAGSNUMMER			
B Auvinen	2011263			
KONSTR	GRANSK	KONSTRUKTIONSNR	FORMAT	SKALA
D Jadrocs	B Eresund		A1	1:1000
Stockholm	2015-09-18	OBJEKT NR	RITNINGSNR	REV
		107262	1 02 T 02 14	

Sektion B:2015-09-03 Gnesta - E4 V06 Arbetsmiljöplan\V03 AP\02 Cad\V Gnesta\1 02 T 02 14.DWG
Plottad 2015-09-21 09:09:43
Plottad av Nystrom, Zakaria

XREF MODELL\X02\XP 2013-10-15 08:45
MODELL\X02\XB 2013-11-07 11:49
MODELL\X02\XD 2013-11-29 10:15
MODELL\X02\XP 2013-11-29 11:06
MODELL\X02\XI 2013-12-24 11:48
MODELL\X02\XF 2014-12-15 00:13
MODELL\X02\XR 2015-11-05 09:05
MODELL\X02\XO 2015-11-21 09:52

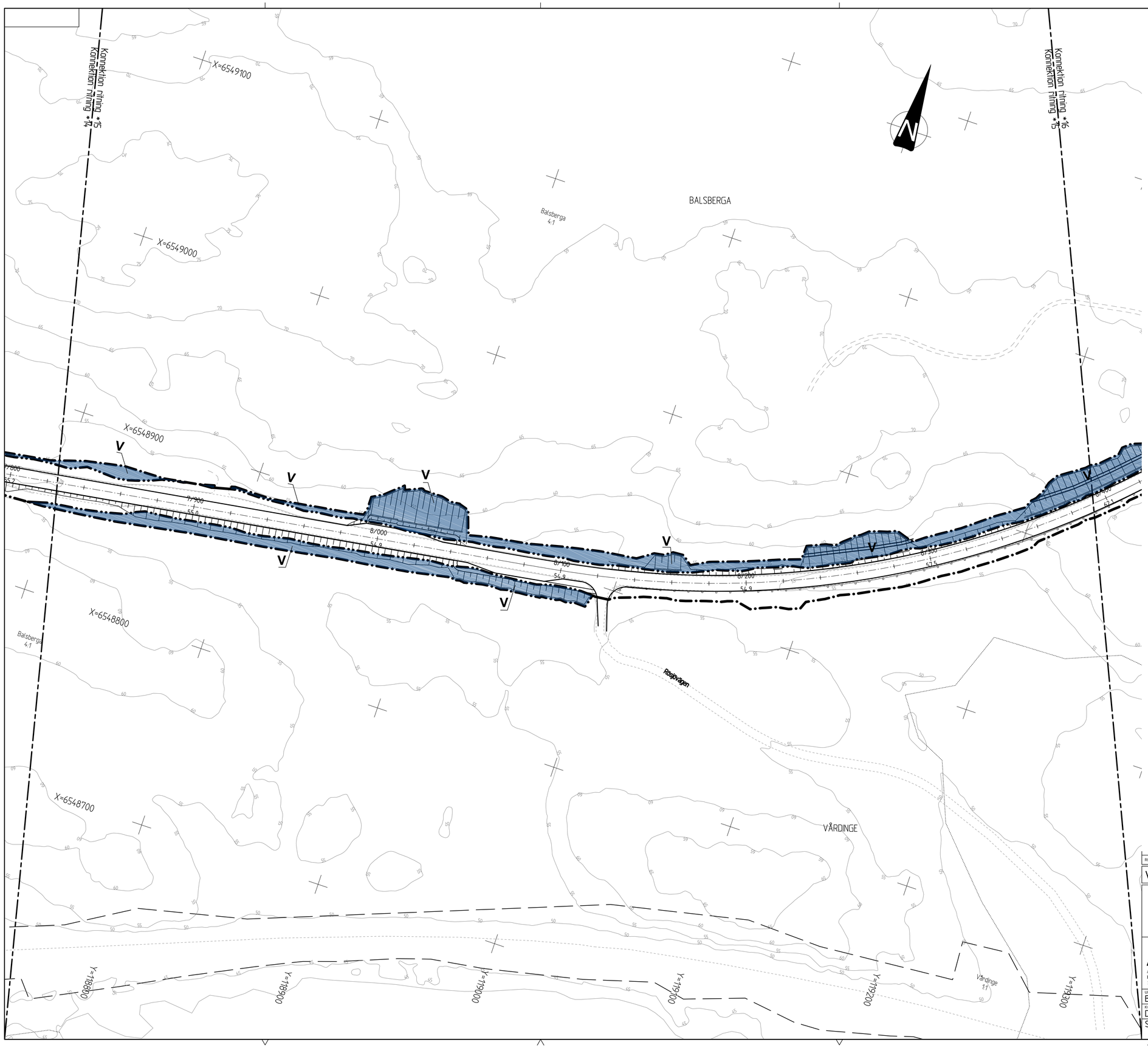

Koordinatsystem

Plan: SWEREF 99 18°00'
Höjd: RH2000

TECKENFÖRKLARING

MARKANSPRÅK

Gräns för vägområde
Avgränsning mellan olika typer av markanspråk

V — Nytt vägområde med vägrätt

Vi — Nytt vägområde med inskränkt vägrätt

T — Tillfällig nyttjanderätt

Vi1 - Vägområde med inskränkt vägrätt för anläggande och underhåll av stödmur

Vi2 - Vägområde med inskränkt vägrätt för anläggande och underhåll av haveriskydd, se även Sk1.

T1 - Tillfällig nyttjanderätt/arbetsområde gäller under byggtiden dock längst till och med 36 månader från byggstart.

T2 - Tillfällig nyttjanderätt/Etableringsomtåde gäller under byggtiden dock längst till och med 36 månader från byggstart.

SKYDDSÅTGÄRDER OCH FÖRSIKTIGHETSMÅTT

Markering eller avgränsning av skyddsåtgärder och försiktighetsmått

Sk1 - Trumma konstrueras som haveriskydd och så att den ej utgör vandringshinder

Sk2 - Erbjudande om bullerskyddsåtgärder utanför vägområde i form av fasad/fönsteråtgärd och/eller lokalt skydd vid uteplats. Erbjudandet gäller om närmare undersökningar visar att åtgärd erfordras för att riktvärdena 30 dBA ekvivalentnivå respektive 45 dBA maximalnivå inomhus samt 55 dBA ekvivalentnivå respektive 70 dBA maximalnivå utomhus vid uteplats inte ska överskridas. Vid tillämpningen ska hänsyn tas till vad som är tekniskt möjligt och ekonomiskt rimligt.

Sk3 - Bullerskyddsåtgärder inom vägområdet

VERKSAMHETER/ÅTGÄRDER SOM UNDANTAS FRÅN FÖRBUD ENLIGT MILJÖBALKEN

N1 - Förbuden mot åtgärder inom strandskyddsområde i 7:15 MB gäller inte byggande av allmän väg

Skyldigheten att göra anmälan för samråd enligt 12:6 MB gäller inte för de verksamheter och åtgärder som behövs för att bygga vägen/järnvägen och som fastställs och ingår i vägområde för allmän väg/järnvägsmark eller område för tillfällig nyttjanderätt.

Särskilda beslut som tas i samband med fastsällelse av vägplan

Indragning av väg från allmänt underhåll

ÖVRIGA BETECKNINGAR PÅ PLANKARTAN

0/100
+40.5m

Ny väg, Vägbanekanter med längdmätning och höjdsättning.

0 20 40 60 80 100
Horisontal skala 1 : 1000

REV	ANT	ÄNDRINGEN AVSER	GODK	DATUM	VV DATUM	VV DIARIENUMMER

VÄGPLAN

GRANSKNINGSHANDLING

TRAFIKVERKET

Väg 57

Gnesta - E4
Östgående. Från Tpl Järna till Gnesta

Mölnbo-Järna
Sektion 7/840-8/420

ATKINS
Atkins Sverige AB
Box 1213
131 52 Nacka Strand
Tel: 08-563 00 600
Fax: 08-563 00 601
www.atkinsglobal.com

PLAN

UPPDRAGSANSVARIG	UPPDRAGSNUMMER	KONSTRUKTIONSNR	FORMAT	SKALA
B Auvinen	2011263		A1	1:1000
KONSTR	GRANSK			
D Jadrocs	B Eresund			
Stockholm	2015-09-18	OBJEKT NR 107262	RITNINGSNR 1 02 T 02 15	REV

Sweref99 TM/RH2000, VÄG Gnesta - E4.V06, Arbetsmaterial.V3 AP.V02, CadX\Ritningar\V02\V02\DWG
Plotted 2015-09-03, 9:00
Plotted av: Nystrom, Zakaria

XREF MODELLY\X0207P 2013-10-15 08:45
XREF MODELLY\X0208P 2013-10-15 08:45
XREF MODELLY\X0209P 2013-11-29 11:38
XREF MODELLY\X0210P 2013-11-29 11:39
XREF MODELLY\X0190A 2013-10-21 09:02
XREF MODELLY\X0191A 2013-10-21 09:13
XREF MODELLY\X0217A 2013-11-29 10:25
XREF MODELLY\X0207A 2013-11-29 10:25
XREF MODELLY\X0207A 2013-11-29 10:25

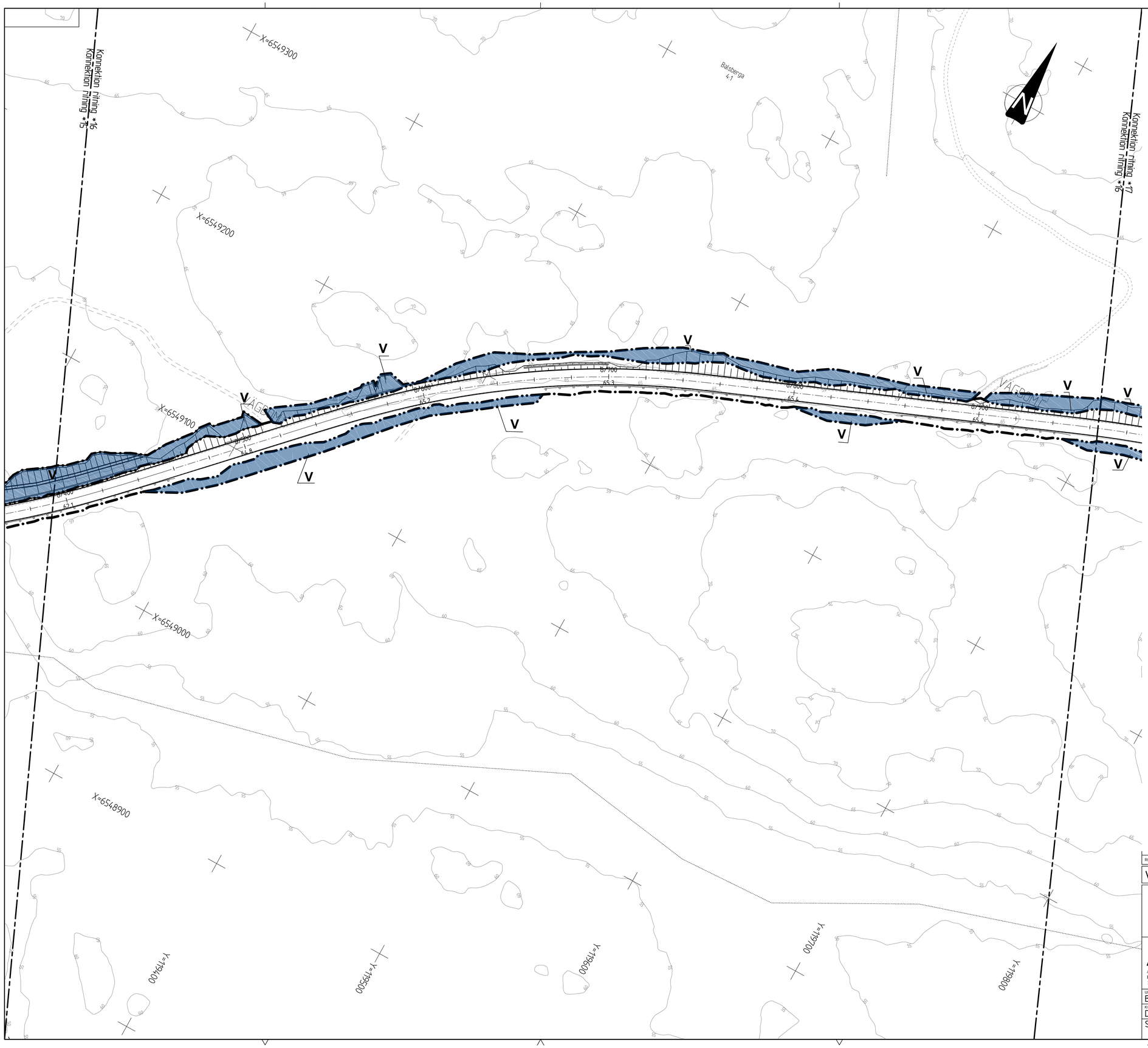

TECKENFÖRKLARING

MARKANSPRÅK

Gräns för vägområde

Avgränsning mellan olika typer av markanspråk

V – Nytt vägområde med vägrätt

Vi – Nytt vägområde med inskränkt vägrätt

T – Tillfällig nyttjanderätt

Vi1 - Vägområde med inskränkt vägrätt för anläggande och underhåll av stödmur

Vi2 - Vägområde med inskränkt vägrätt för anläggande och underhåll av haveriskydd, se även Sk1.

T1 - Tillfällig nyttjanderätt/arbetsområde gäller under byggtiden dock längst till och med 36 månader från byggstart.

T2 - Tillfällig nyttjanderätt/Etableringsomtåde gäller under byggtiden dock längst till och med 36 månader från byggstart.

SKYDDSÅTGÄRDER OCH FÖRSIKTIGHETSMÅTT

Markering eller avgränsning av skyddsåtgärder och försiktighetsmått

Sk1 - Trumma konstrueras som haveriskydd och så att den ej utgör vandringshinder

Sk2 - Erbjudande om bullerskyddsåtgärder utanför vägområde i form av fasad/fönsteråtgärd och/eller lokalt skydd vid uteplats. Erbjudandet gäller om närmare undersökningar visar att åtgärd erfordras för att riktvärdena 30 dBA ekvivalentnivå respektive 45 dBA maximalnivå inomhus samt 55 dBA ekvivalentnivå respektive 70 dBA maximalnivå utomhus vid uteplats inte ska överskridas. Vid tillämpningen ska hänsyn tas till vad som är tekniskt möjligt och ekonomiskt rimligt.

Sk3 - Bullerskyddsåtgärder inom vägområdet

VERKSAMHETER/ÅTGÄRDER SOM UNDANTAS FRÅN FÖRBUD ENLIGT MILJÖBALKEN

N1 - Förbuden mot åtgärder inom strandskyddsområde i 7:15 MB gäller inte byggande av allmän väg

Skyldigheten att göra anmälan för samråd enligt 12:6 MB gäller inte för de verksamheter och åtgärder som behövs för att bygga vägen/järnvägen och som fastställs och ingår i vägområde för allmän väg/järnvägsmark eller område för tillfällig nyttjanderätt.

Särskilda beslut som tas i samband med fastsällelse av vägplan

Indragning av väg från allmänt underhåll

ÖVRIGA BETECKNINGAR PÅ PLANKARTAN

0/100
+40.5m

Ny väg, Vägbanekanter med längdmätning och höjdsättning.

0 20 40 60 80 100
Horisontal skala 1 : 1000

REV	ANT	ÄNDRINGEN AVSER	GODK	DATUM	VV DATUM	VV DIARIENUMMER

VÄGPLAN

GRANSKNINGSHANDLING

TRAFIKVERKET

Väg 57

Gnesta – E4
Östgående. Från Tpl Järna till Gnesta

Mölnbo-Järna
Sektion 8/420-8/980

ATKINS
Atkins Sverige AB
Box 1213
131 52 Nacka Strand
Tel: 08-563 00 600
Fax: 08-563 00 601
www.atkinsglobal.com

PLAN

UPPDRAGSANSVARIG	UPPDRAGSNUMMER		
B Auvinen	2011263		
KONSTR	GRANSK	KONSTRUKTIONSNR	FORMAT / SKALA
D Jadrocs	B Eresund		A1 / 1:1000
Stockholm	2015-09-18	OBJEKT NR 107262	RITNINGSNR 1 02 T 02 16 / REV

Sökväg: C:\temp\3_vgt Gnesta - E4\06. Arbetsmaterial\03 AP\02 Cad\1\Vägplan\1V02T02W.DWG
Plottad: 2015-09-24, 13:44:44
Plottad av: Nystrom, Zakaria

XREF MODELL\T02D0VP 2013-10-25 08:45
MODELL\T02D0VP 2013-11-05 11:55
MODELL\T02D0VP 2013-11-29 11:18
MODELL\T02D0VP 2014-11-25 10:10
MODELL\T02D0VP 2015-11-23 10:02
MODELL\T02D0VP 2015-11-24 11:49
MODELL\T02D0VP 2015-11-26 14:42