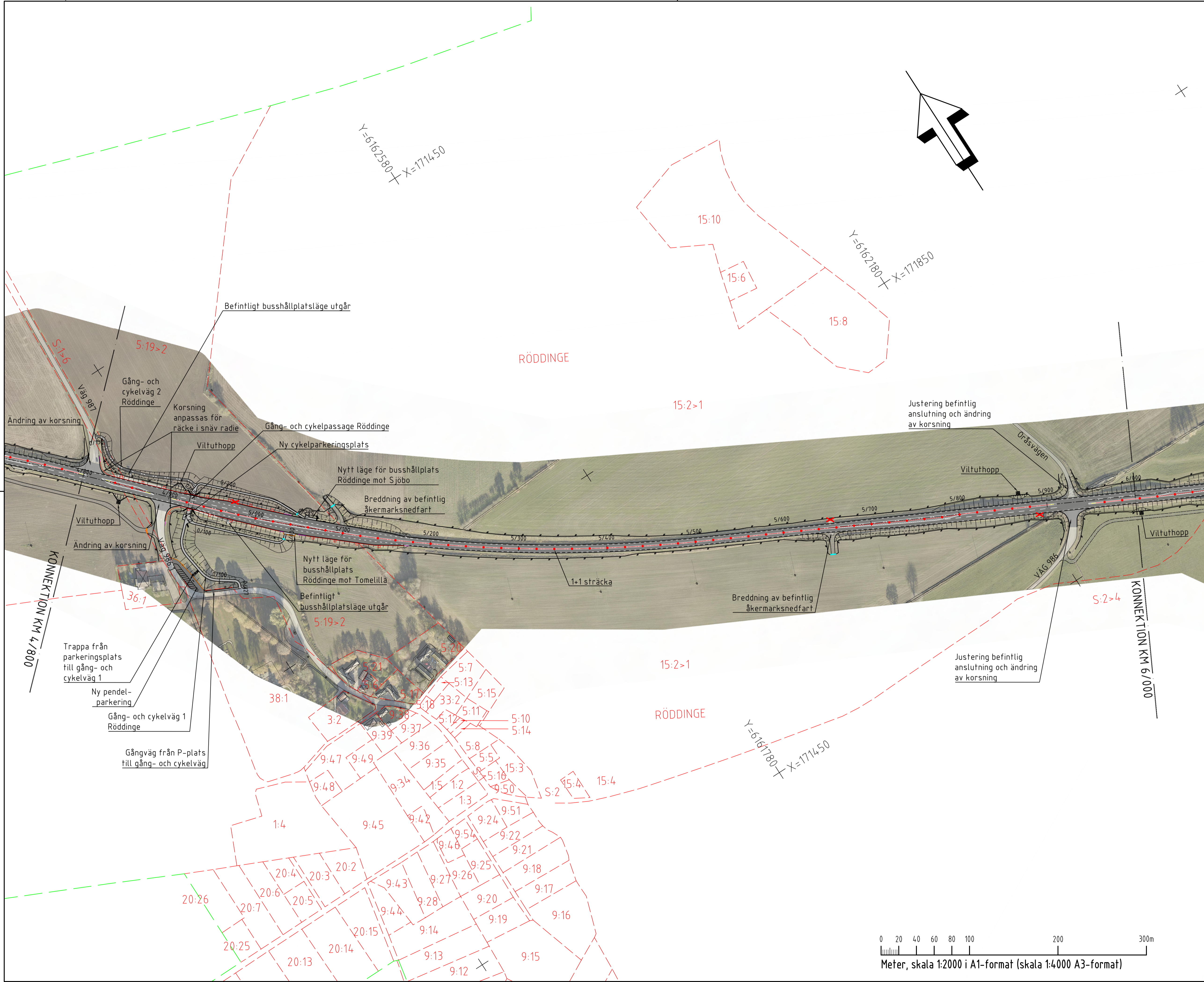


XREF: \\COWI\ref\Projects\A124840\A1\01-VP1\T1\Bilder\10110505.dwg, Plottad: 2021-10-08 - 13:07 /HEJ, Layout: Layout1, Format: A1  
 XREF: \\COWI\ref\Projects\A124840\A1\01-VP1\T1\Bilder\10110505.dwg, Plottad: 2021-10-08 - 13:07 /HEJ, Layout: Layout1, Format: A1  
 XREF: \\COWI\ref\Projects\A124840\A1\01-VP1\T1\Bilder\10110505.dwg, Plottad: 2021-10-08 - 13:07 /HEJ, Layout: Layout1, Format: A1  
 XREF: \\COWI\ref\Projects\A124840\A1\01-VP1\T1\Bilder\10110505.dwg, Plottad: 2021-10-08 - 13:07 /HEJ, Layout: Layout1, Format: A1



**KOORDINATSYSTEM:**  
 SYSTEM I PLAN: SWEREF 99 13 30  
 SYSTEM I HÖJD: RH2000

**TECKENFÖRKLARING**

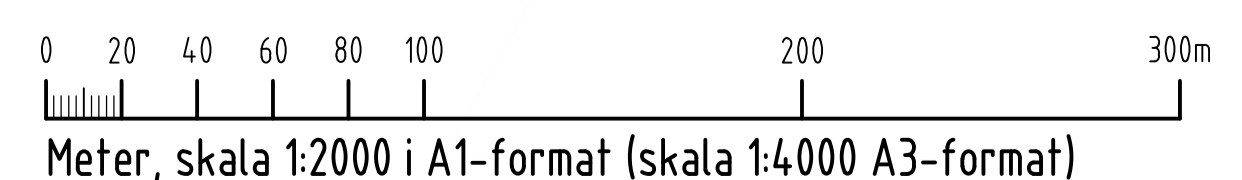
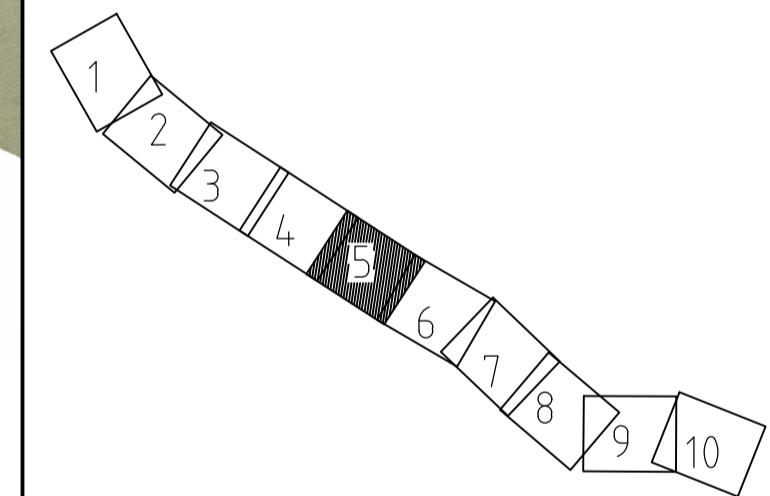
**PLAN**  
 YY/YYYY

- VÄG 11, NY UTFORMNING
- NYA STATLIGA VÄGAR
- SLANTMARKERING
- GC-VÄGAR OCH PARKERINGSTYTOR
- NY/JUSTERAD PARALLELLVÄG
- NYTT SIDO/SLANTRÄCKE
- NYTT MITTRÄCKE
- NYTT GC-RÄCKE/RÖRRÄCKE
- FAUNASTÄNGSEL
- BULLERSKYDDSSKÄRM
- GRIND
- FÄRIST
- SLOPAD ANSLUTNING
- NEDSÄNKT MITTRÄCKE
- NEDSÄNKT SIDO/SLANTRÄCKE
- ENERGIUPPTAGANDE RÄCKESAVSLUTNING
- KROCKDÄMPARE
- BROKONSTRUKTION

**ÖVRIGA OMRÅDE/BETECKNINGAR**

- BEF. ASFALTSKANT
- NY ASFALTSKANT
- FASTIGHETSGRÄNS
- TRAKTSGRÄNS
- TRAKTSMÄTN
- FASTIGHETSBETECKNING
- ELSTÖLPE, HÖGSPÄNNING
- KANTSTÖLPE

**RAMNAS**  
 23:2



TYP AV PLAN		<b>VÄGPLAN</b>	
GRANSKNINGSSTATUS / SYFTE		<b>GODKÄND</b>	
HANDLINGSTYP		<b>SAMRÅDSHANDLING</b>	
DATUM	2021-07-02	LEVERANS / ÄNDRINGS-PM	
OBJEKT	<b>VÄG 11 ANKLAM-TOMELILLA</b>		
DELOMRÅDE / BANDEL	<b>VÄG 11 ANKLAM-TOMELILLA</b>		
ANLÄGGNINGSDI	<b>GEMENSAMT</b>		
OBJEKTNUMMER / KM	161857	KONSTRUKTIONSNUMMER	
BESTÄLLARE	<b>TRAFIKVERKET</b>	LEVERANTÖR	<b>COWI</b>
SKAPAD AV	T. FATTAHI	UPPRAGSNUMMER	A124840
GODKÄND AV	J. EK	ÄVDENING	2315
RITNINGSTYP	<b>PLANRITNING</b>		
TEKNIKOMRÅDE / INNEHÅLL	<b>T VÄGUTFORMNING OCH TRAFIK</b>		
BESKRIVNING	<b>VÄG 11 ANKLAM-TOMELILLA ILLUSTRATIONSKARTA 4/800-6/000</b>		
SKALA	1:2000	FORMAT	A1
RITNINGSNUMMER	1 01 T 05	FÖRVALTNINGSNUMMER	
		BLAD	5
		NÄSTA BLAD	6
		BET	