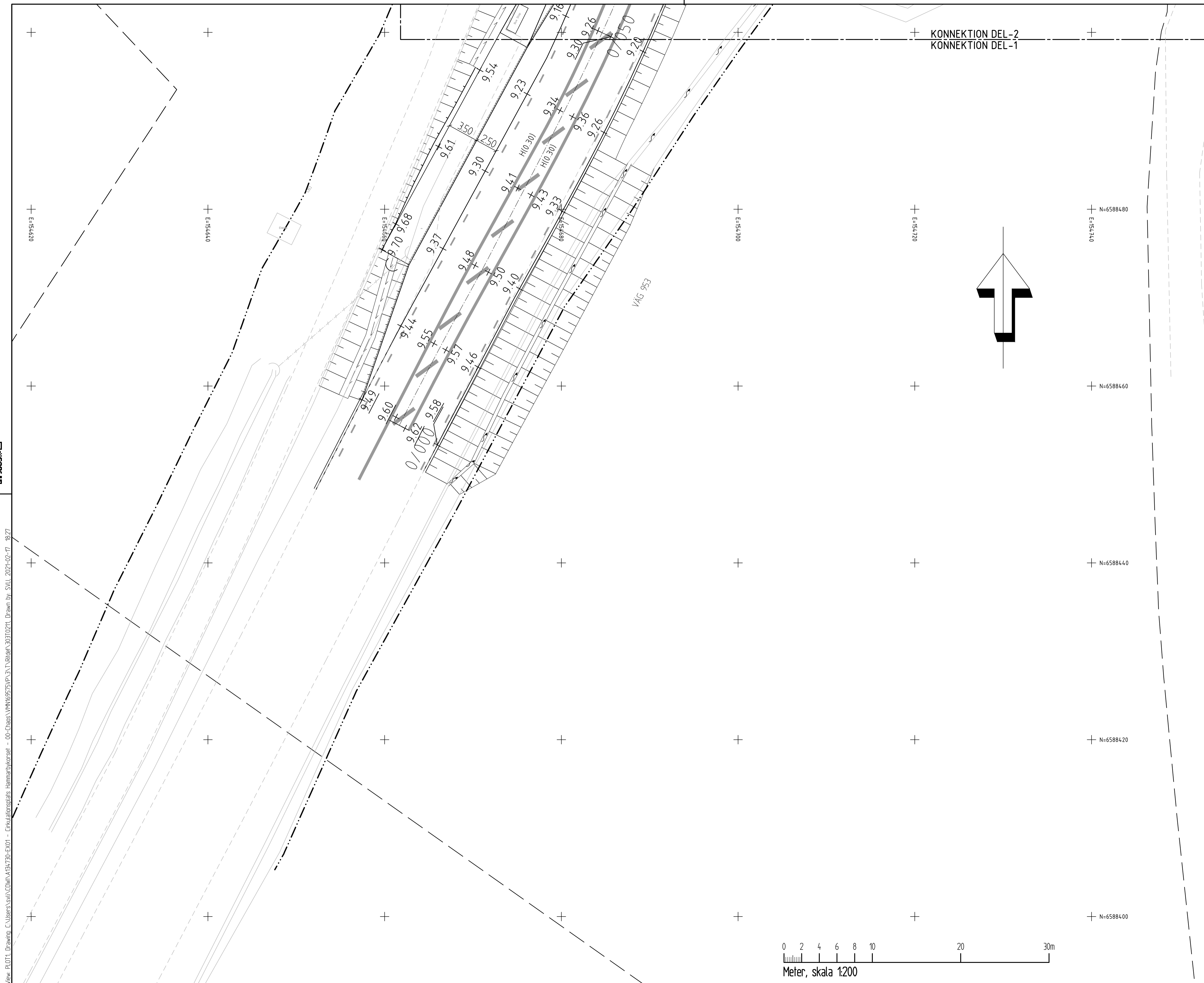




View: PLOT1 - Drawing: C:\Users\svin\OneDrive\Documents\134730-EX01 - Cirkulationsplats Hammarbykorset - 00-Cheass\VMN169575VP\3\N\ritdel\303T0211.Dwg on 2021-02-17 16:27



KONNEKTION DEL-2
KONNEKTION DEL-1

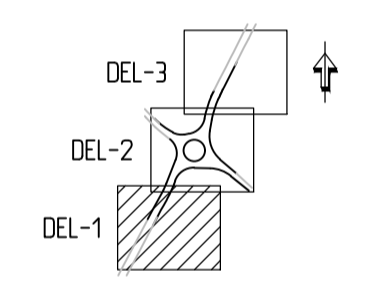
TECKENFÖRKLARING

GRÄNSER
 - - - - - GRÄNS FÖR BEFINTLIGT VÄGOMRÅDE
 - - - - - TRAKTGRÄNS
 - - - - - FASTIGHETSGRÄNS


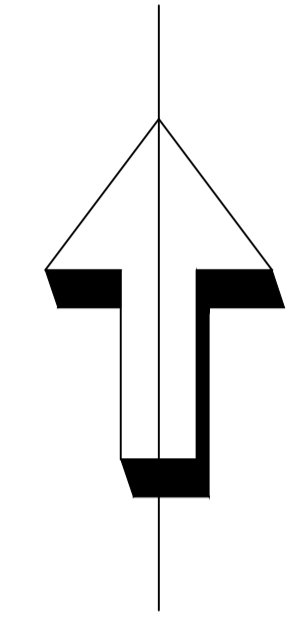
NY ANLÄGGNING
 0/050 LÅNGBÄRANDE LINJE MED SEKTION
 - - - - - VÄGKANT
 - - - - - KANTSTÖD
 - - - - - SLÄNT
 X.XX PROJEKERAD HÖJD
 X.XX BEFINTLIG HÖJD
 - - - - - VÄGTRUMMA
 - - - - - DRÄNERINGSLEDNING
 - - - - - VÄGMÄLNING
 ~~~~~ FLÖDESPIL

**BEFINTLIG ANLÄGGNING**  
 - - - - - VÄGKANT  
 - - - - - GC-RÄCKE  
 - - - - - PLANK  
 - - - - - VÄGTRUMMA

**HÄNVISNINGAR**  
 ILLUSTRATIONSKARTA: 303T0221  
 PROFILRITNINGAR: 303T0301 - 303T0304  
 NORMALSEKTIONER: 303T0401 - 303T0402



**KOORDINATSYSTEM**  
 SYSTEM I PLAN: SWEREF 99 16 30  
 SYSTEM I HÖJD: RH 2000



|                         |                                            |                        |                |
|-------------------------|--------------------------------------------|------------------------|----------------|
| TYP AV PLAN             |                                            | <b>VÄGPLAN</b>         |                |
| GRÄNSNINGSTATUS / SYFTE |                                            | <b>GODKÄND</b>         |                |
| HANDLINGSTYP            |                                            | <b>SAMRÅDSHANDLING</b> |                |
| DATUM                   | 2021-04-01                                 | LEVERANS / ÄNDRINGS-PM |                |
| OBJEKT                  | <b>CIRKULATIONSPLATS HAMMARBYKORSET</b>    |                        |                |
| DELOMRÅDE / BANDEL      | <b>3 HAMMARBYKORSET</b>                    |                        |                |
| ANLÄGGNINGSDEL          | <b>03 CIRKULATIONSPLATS HAMMARBYKORSET</b> |                        |                |
| OBJEKTNUMMER / KM       | 169575                                     | KONSTRUKTIONSNUMMER    |                |
| BESTÄLLARE              | <b>TRAFIKVERKET</b>                        | LEVERANTÖR             | <b>COWI</b>    |
| SKAPAD AV               | DAGNY B ULLBERG                            | UPPDRAGSNUMMER         | A134730        |
| GODKÄND AV              | PER REILAND                                | AVDELNING              | 2314           |
| RITNINGSTYP             | <b>PLANRITNING</b>                         |                        |                |
| TEKNIKOMRÅDE / INNEHÅLL | <b>T VÄGUTFORMNING OCH TRAFIK</b>          |                        |                |
| BESKRIVNING             | <b>UTFORMNINGSPÅN HAMMARBYKORSET DEL-1</b> |                        |                |
| SKALA                   | 1:200                                      | FORMAT                 | A1             |
| RITNINGSNUMMER          | 3 03 T 02 11                               | BLAD                   | NÄSTA BLAD BET |

2021-02-16 21:33  
 2021-02-16 20:59  
 2021-02-16 17:58  
 2021-02-16 17:58  
 2021-02-16 17:58  
 2021-02-16 07:23