

TECKENFÖRKLARING

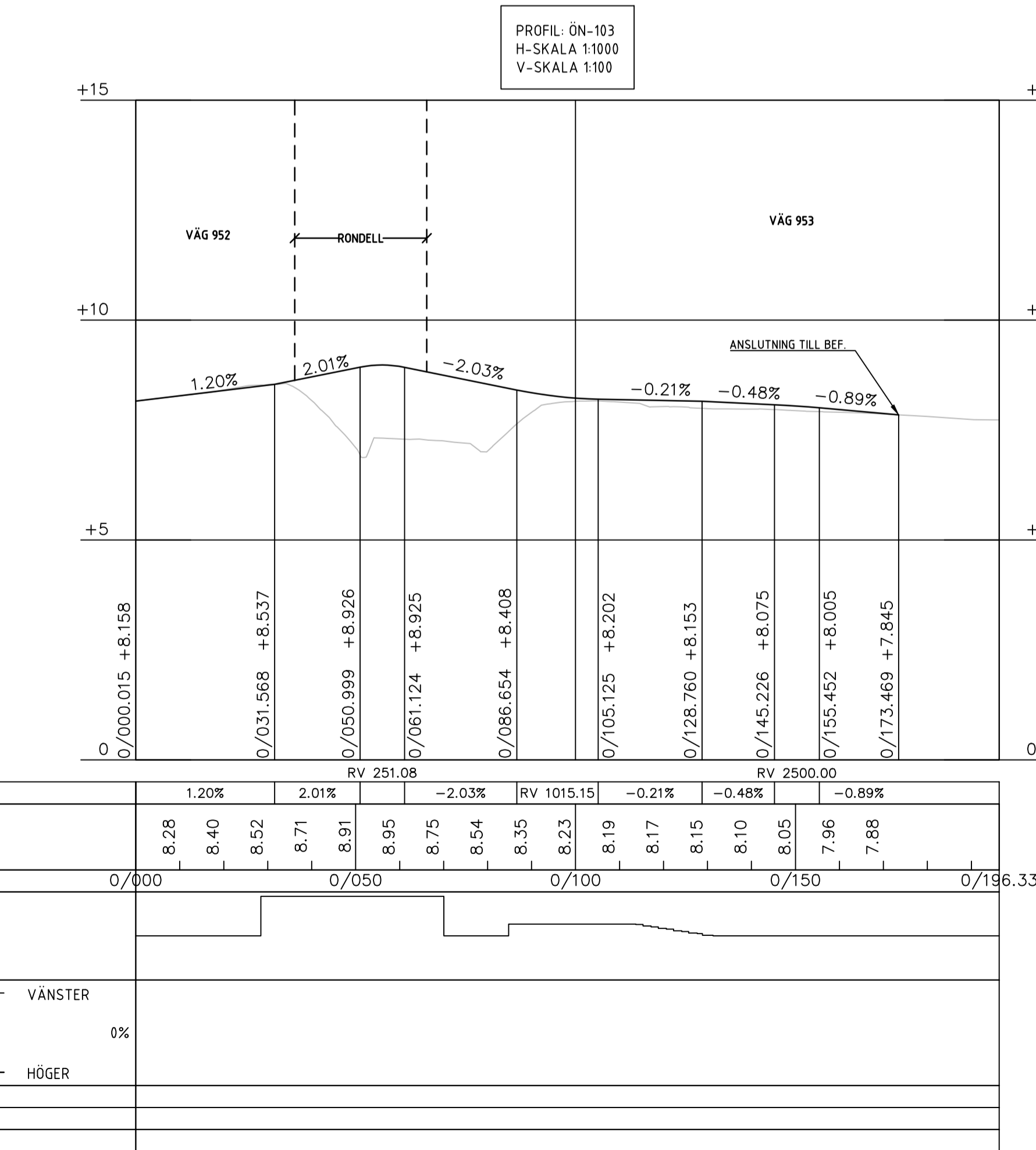
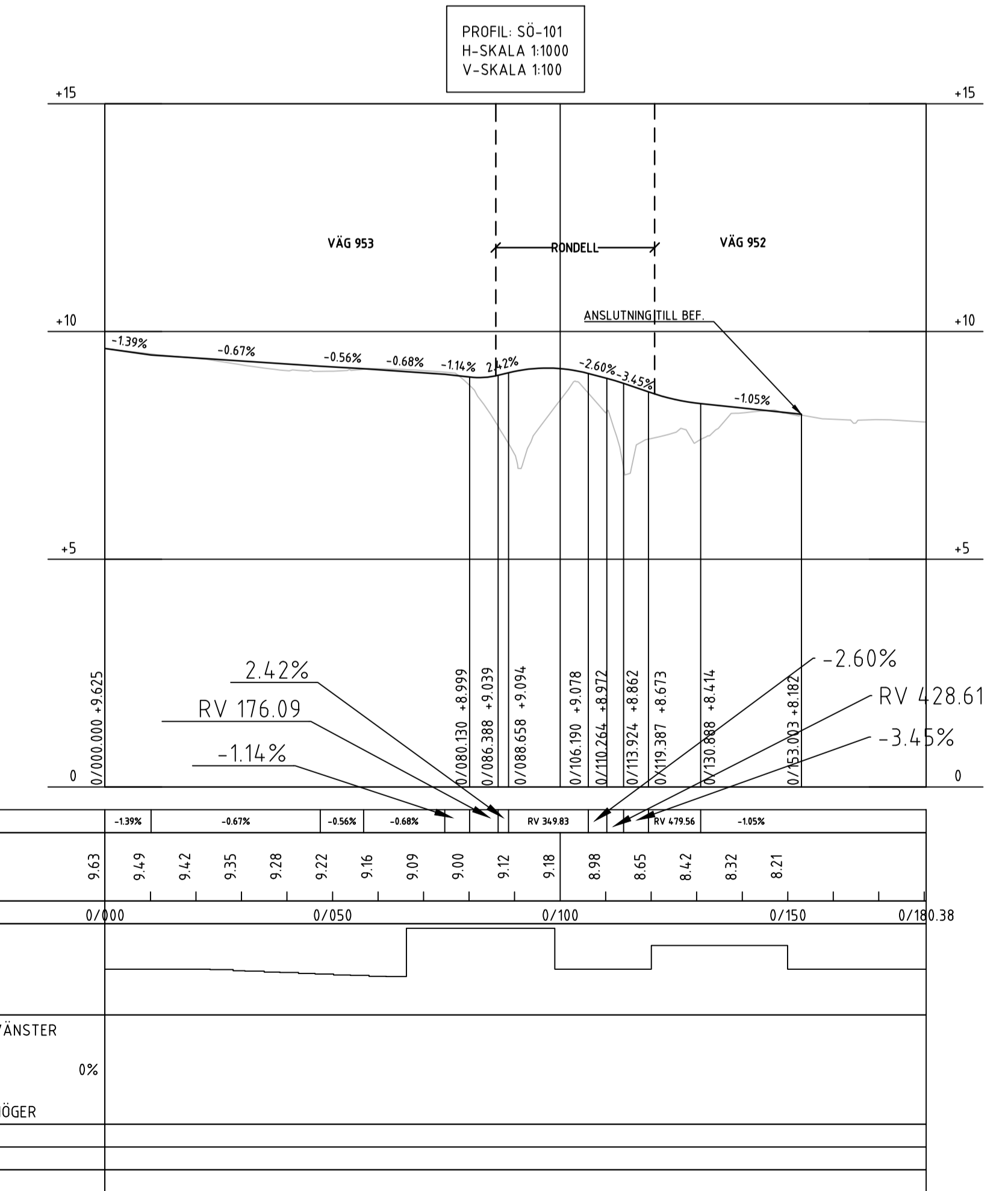
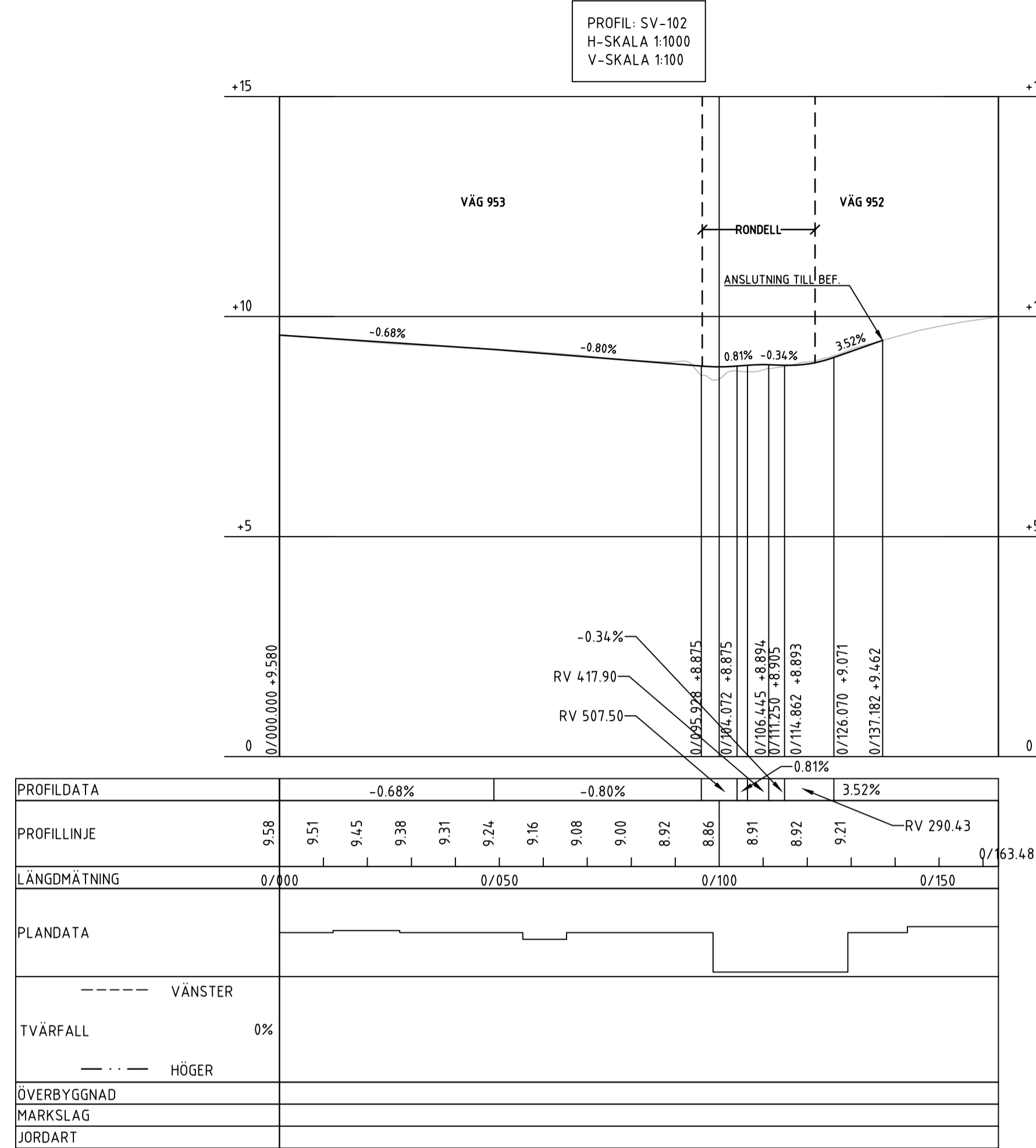
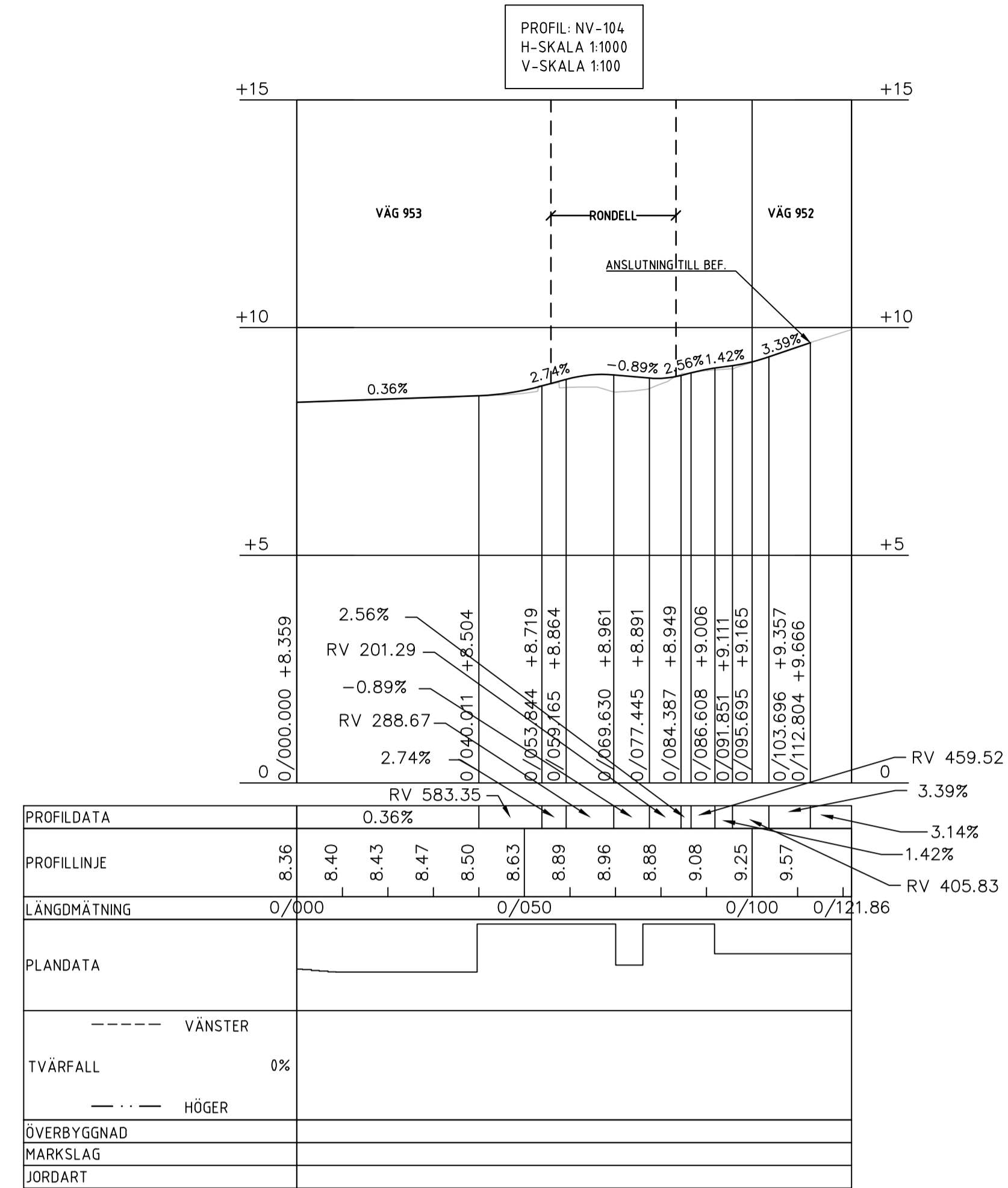
— PROJETERAD VÄG
 - - - - - BEF. MARK

KOORDINATSYSTEM

SYSTEM I PLAN: SWREF 99 16 30
 SYSTEM I HÖJD: RH 2000

HÄNVISNINGAR

ILLUSTRATIONSKARTA: 303T0221
 PLANRITNINGAR: 303T0211 - 303T0213
 NORMALSEKTIONER: 303T0401 - 303T0402



REF: MODELN 1009901
 2016-06-17 08:40
 MODELN 1009902
 2016-06-17 08:40
 MODELN 1009903
 2016-06-17 08:40
 MODELN 1009904
 2016-06-17 08:40
 MODELN 1009905
 2016-06-17 08:40
 MODELN 1009906
 2016-06-17 08:40
 MODELN 1009907
 2016-06-17 08:40
 MODELN 1009908
 2016-06-17 08:40
 MODELN 1009909
 2016-06-17 08:40
 MODELN 1009910
 2016-06-17 08:40

SKALA 1:1000 0 50 100

TYP AV PLAN		VÄGPLAN	
GRANSKNINGSSTATUS / SYFTE		GODKÄND	
HANDLINGSTYP		SAMRÅDSHANDLING	
DATUM	2021-04-01	LEVERANS / ÄNDRINGS-PM	
OBJEKT	CIRKULATIONSPLATS HAMMARBYKORSET		
DELOMRÅDE / BANDEL	3 HAMMARBYKORSET		
ANLÄGGNINGSDEL	03 CIRKULATIONSPLATS HAMMARBYKORSET		
OBJEKTNUMMER / KM	169575	KONSTRUKTIONNUMMER	
BESTÄLLARE	TRAFIKVERKET	LEVERANTÖR	COWI
SKAPAD AV	DAGNY B ULLBERG	UPPDRAGSNUMMER	A134730
GODKÄND AV	PER REILAND	ÄNDRING	2314
RITNINGSTYP	PROFIL		
TEKNIKOMRÅDE / INNEHÅLL	T VÄGUTFORMNING OCH TRAFIK		
BESKRIVNING	PROFILER FÖR KANTLINJER SOM ANSLUTER VÄG 953 TILL VÄG 952 VID CIRKULATIONEN		
SKALA	1:1000/1:100	FORMAT	A1
RITNINGSGRUPP	3 03 T 03 02	FÖRVALTNINGSNUMMER	
BLAD		NÄSTA BLAD	BET