

TECKENFÖRKLARING

PROJETERAD VÄG

BEF. MARK

KOORDINATSYSTEM

SYSTEM I PLAN: SWEREF 99 16 30

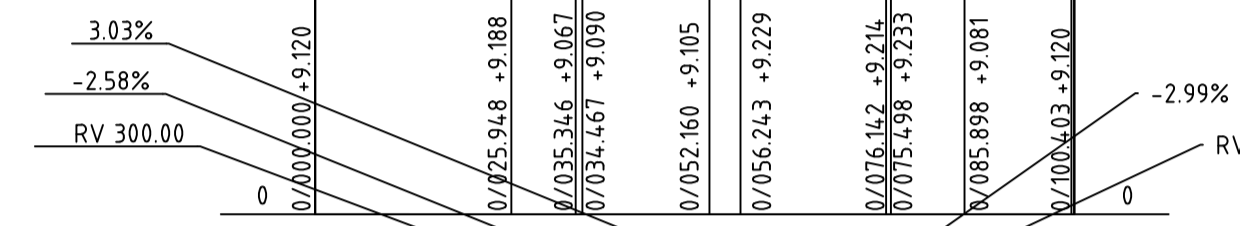
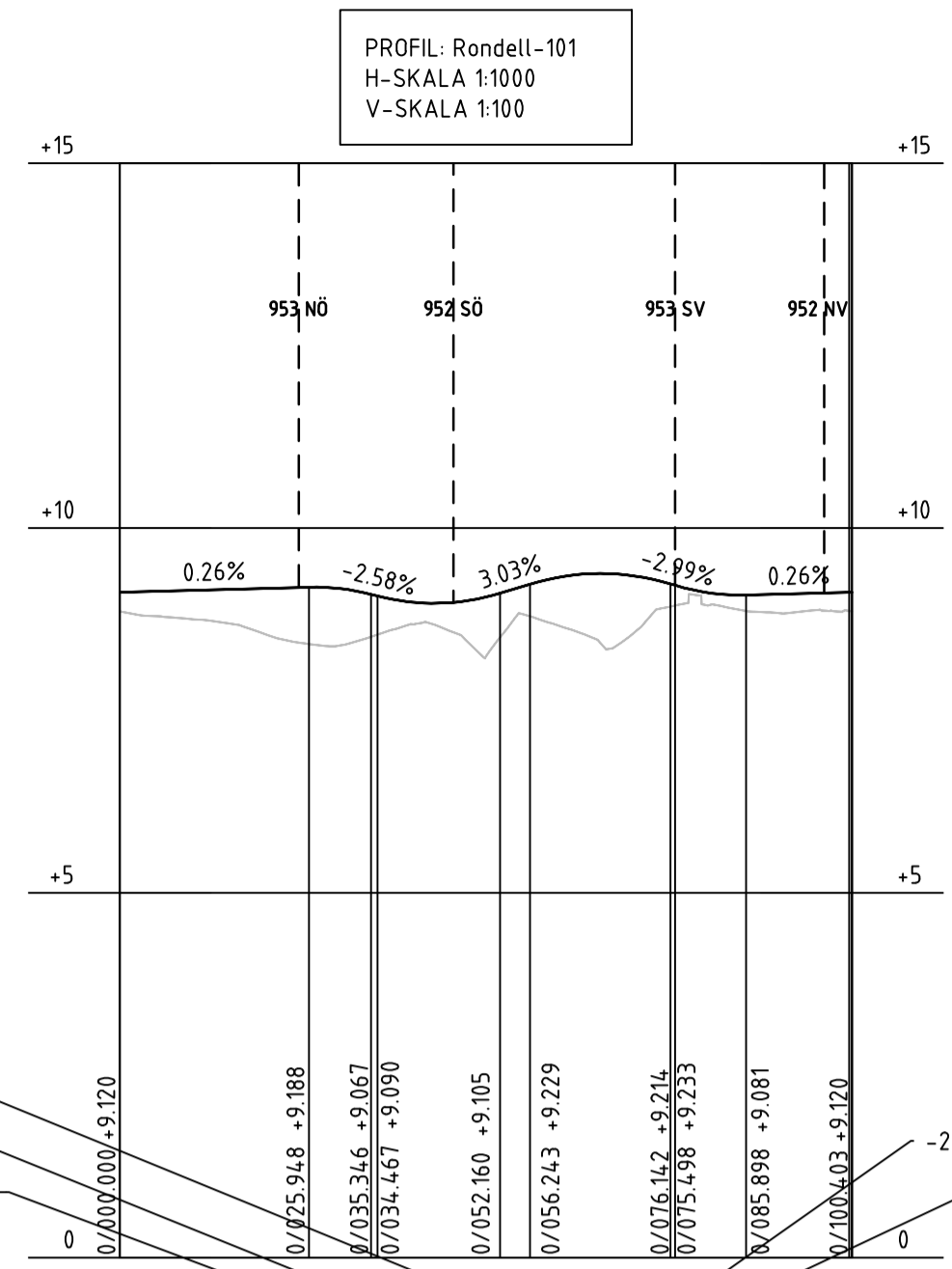
SYSTEM I HÖJD: RH 2000

HÄNVISNINGAR

ILLUSTRATIONSKARTA: 303T0221

PLANRITNINGAR: 303T0211 - 303T0213

NORMALSEKTIONER: 303T0401 - 303T0402

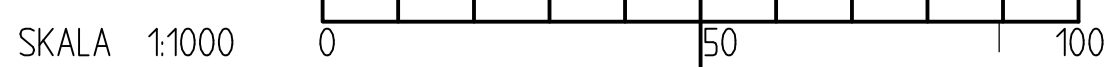


PROFILDATA	0.26%	0.26%	RV 300.00	RV 300.00	0.26%
PROFILLINJE	9.15	9.17	9.17	8.98	9.05
LANGDMÄTNING			0/050		0/100
PLANDATA					
----- VÄNSTER					
TVÄRFALL	0%				
- - - - - HÖGER					
ÖVERBYGGNAD					
MARKSLAG					
JORDART					



- 2016-06-12 08:40
- 2016-06-12 08:40
- 2016-06-12 08:40
- 2016-06-12 08:40
- 2016-06-12 08:40
- 2016-06-12 08:40
- 2016-06-12 08:40
- 2016-06-12 08:40
- 2016-06-12 08:40
- 2016-06-12 08:40
- 2016-06-12 08:40

TYP AV PLAN		VÄGPLAN	
GRANSKNINGSSTATUS / SYFTE		GODKÄND	
HANDLINGSTYP		SAMRÅDSHANDLING	
DATUM	2021-04-01	LEVERANS / ÄNDRINGS-PM	
OBJEKT			
CIRKULATIONSPLATS HAMMARBYKORSET			
DELOMRÅDE / BANDEL			
3 HAMMARBYKORSET			
ANLÄGGNINGSDDEL			
03 CIRKULATIONSPLATS HAMMARBYKORSET			
OBJEKTNUMMER / KM	169575	KONSTRUKTIONSNUMMER	
BESTÄLLARE		LEVERANTÖR	
SKAPAD AV	DAGNY B ULLBERG	UPPRAGSNUMMER	A134730
GODKÄND AV	PER REILAND	AVDELNING	2314
RITNINGSTYP			
PROFIL			
TEKNIKOMRÅDE / INNEHÅLL			
T VÄGUTFORMNING OCH TRAFIK			
BESKRIVNING			
PROFIL RONDELL			
KM 0/000-0/100			
SKALA	1:1000/1:100	FORMAT	A1
RITNINGSNUMMER	3 03 T 03 04	FÖRVALTNINGSNUMMER	
BLAD		NÄSTA BLAD	BET



Päng C:\Users\A\B\CONTRACTS\2021-04-01 - Cirkulationsplats Hammarbykorset - Documents\Projekter\03-Cirklar\WMN169575VP_31_Vägar\303T0304_Väg_Skapad.arx Arkiv Berättat 2021-04-01 09:05