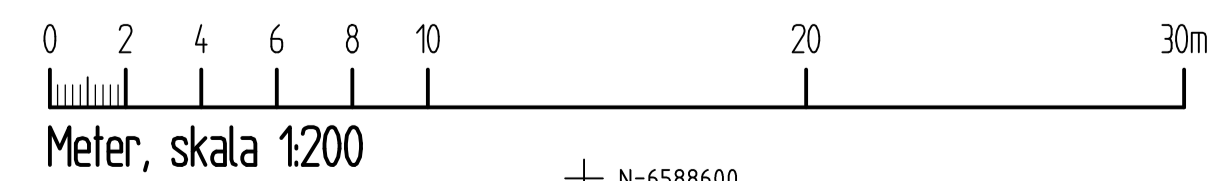
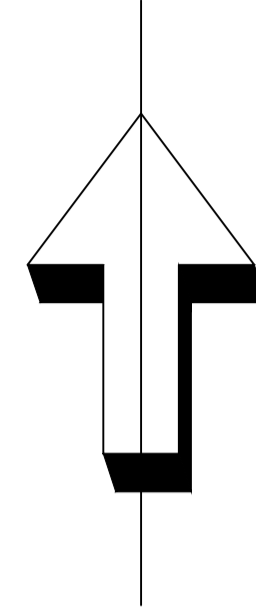
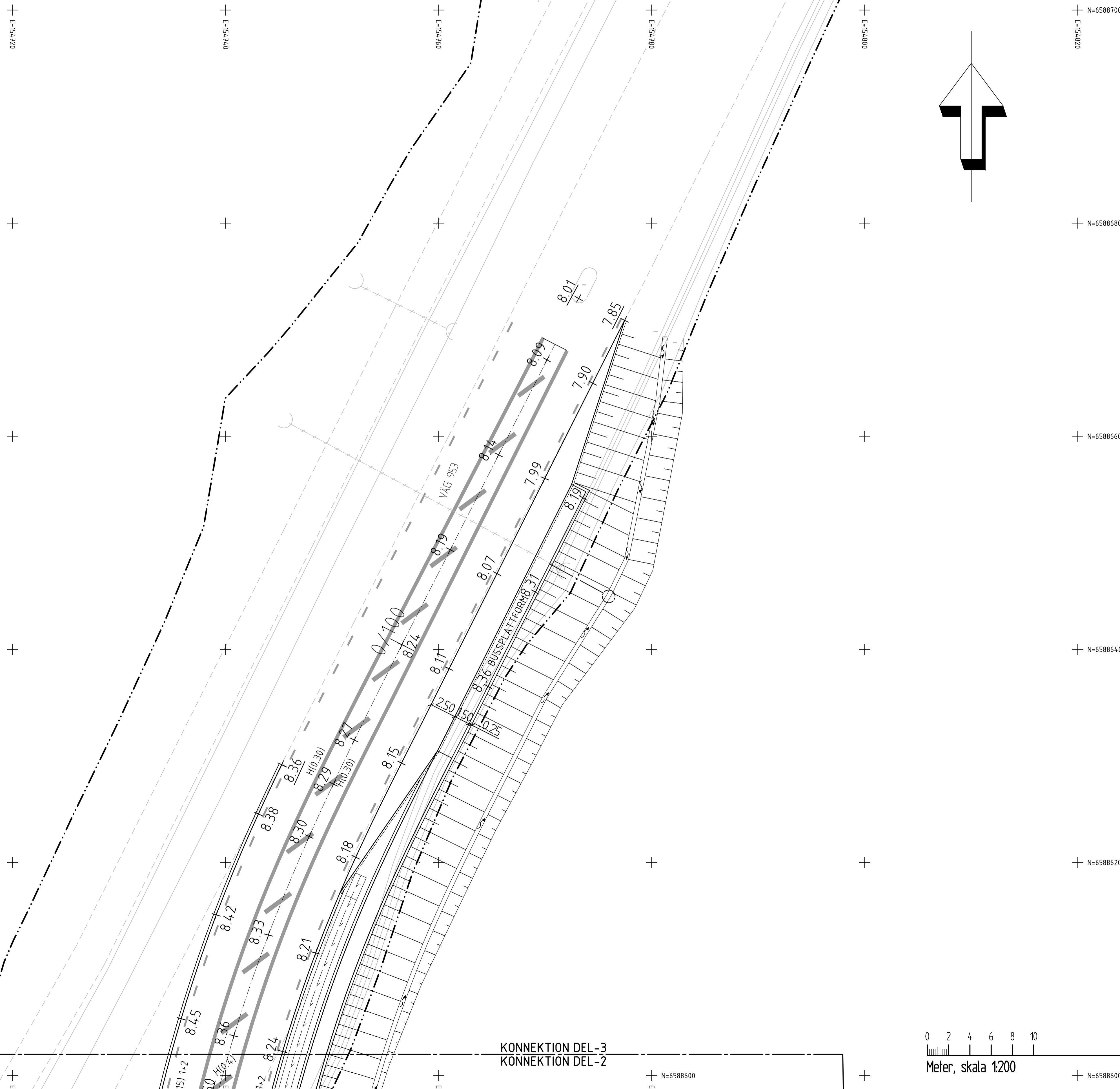




View: PLOT1 - Drawing: C:\Users\svin\Documents\134730-EX01 - Cirkulationsplats Hammarbykorset - 00-Cheers\VMN169575VP\3\N\Bilder\303T0213 - Drawn by: SVIL 2021-02-17 18:31

1:9

2021-02-16 21:33
2021-02-16 20:59
2021-02-16 17:58
2021-02-16 17:58
2021-02-16 17:58
2021-02-16 17:58
2021-02-16 17:58
2021-02-16 17:58
2021-02-16 17:58
2021-02-16 17:58



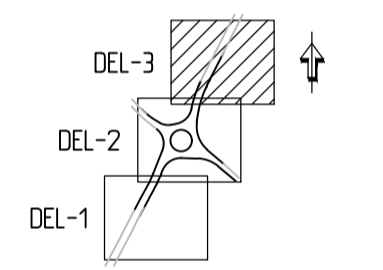
TECKENFÖRKLARING

- GRÄNSER**
- GRÄNS FÖR BEFINTLIGT VÄGOMRÅDE
 - TRAKTGRÄNS
 - FASTIGHETSGRÄNS

- NY ANLÄGGNING**
- LÅNGDBÄRANDE LINJE MED SEKTION
 - VÄGKANT
 - KANTSTÖD
 - SLÄNT
 - PROJEKTERAD HÖJD
 - BEFINTLIG HÖJD
 - VÄGTRUMMA
 - NEDSTIGNINGSBRUNN
 - DRÄNERINGSLEDNING
 - VÄGMÄLNING
 - FLÖDESPIL

- BEFINTLIG ANLÄGGNING**
- VÄGKANT
 - GC-RÄCKE
 - PLANK
 - VÄGTRUMMA

HÄNVISNINGAR
 ILLUSTRATIONSKARTA: 303T0221
 PROFILRITNINGAR: 303T0301 - 303T0304
 NORMALSEKTIONER: 303T0401 - 303T0402



KOORDINATSYSTEM
 SYSTEM I PLAN: SWEREF 99 16 30
 SYSTEM I HÖJD: RH 2000

TYP AV PLAN		VÄGPLAN	
GRANSKNINGSSTATUS / SYFTE		GODKÄND	
HANDLINGSTYP		GRANSKNINGSHANDLING	
DATUM	2021-06-04	LEVERANS / ÄNDRINGS-PM	
OBJEKT	CIRKULATIONSPLATS HAMMARBYKORSET		
DELOMRÅDE / BANDEL	3 HAMMARBYKORSET		
ANLÄGGNINGSDEL	03 CIRKULATIONSPLATS HAMMARBYKORSET		
OBJEKTNUMMER / KM	169575	KONSTRUKTIONSNUMMER	
BESTÄLLARE	TRAFIKVERKET	LEVERANTÖR	COWI
SKAPAD AV	DAGNY B ULLBERG	UPPDRAGSNUMMER	A134730
GODKÄND AV	PER REILAND	ÄVDELNING	2314
RITNINGSTYP	PLANRITNING		
TEKNIKOMRÅDE / INNEHÅLL	T VÄGUTFORMNING OCH TRAFIK		
BESKRIVNING	UTFORMNINGSPÅN HAMMARBYKORSET DEL-3		
SKALA	1:200:200	FORMAT	A1
RITNINGSNUMMER	3 03 T 02 13	FÖRVALTNINGSNUMMER	
BLAD		NÄSTA BLAD	BET