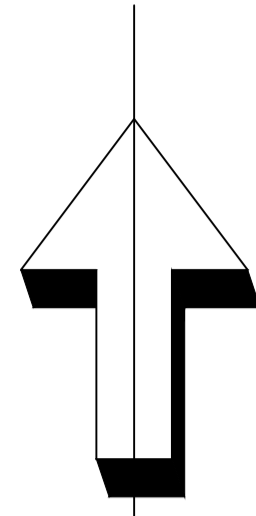


KONNEKTION DEL-3
KONNEKTION DEL-2



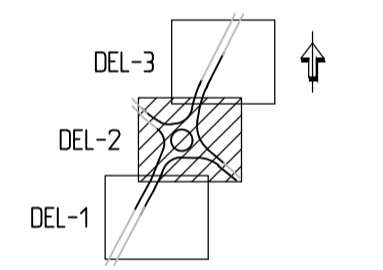
TECKENFÖRKLARING

- GRÄNSER**
- GRÄNS FÖR BEFINTLIG VÄGOMRÅDE
 - - - TRAKTGRÄNS
 - - - FASTIGHETSGRÄNS

- NY ANLÄGGNING**
- LÅNGBÄRANDE LINJE MED SEKTION
 - VÄGKANT
 - KANTSTÖD
 - SLÄNT
 - X.XX PROJEKTERAD HÖJD
 - X.XX BEFINTLIG HÖJD
 - VÄGTRUMMA
 - NEDSTIGNINGSBRUNN
 - DRÄNERINGSLEDNING
 - VÄGMÄLNING
 - FLÖDESPIL

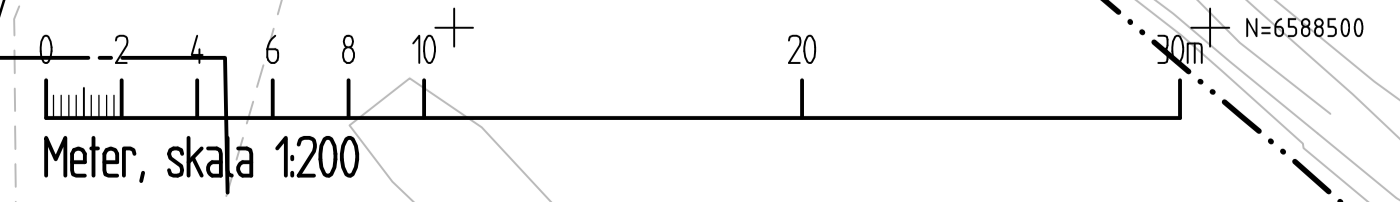
- BEFINTLIG ANLÄGGNING**
- VÄGKANT
 - GC-RÄCKE
 - PLANK
 - VÄGTRUMMA

HÄNVISNINGAR
ILLUSTRATIONSKARTA: 303T0221
PROFILRITNINGAR: 303T0301 - 303T0304
NORMALSEKTIONER: 303T0401 - 303T0402



KOORDINATSYSTEM
SYSTEM I PLAN: SWEREF 99 16 30
SYSTEM I HÖJD: RH 2000

TYP AV PLAN		VÄGPLAN	
GRANSKNINGSSTATUS / SYFTE		GODKÄND	
HANDLINGSTYP		GRANSKNINGSHANDLING	
DATUM	2021-06-04	LEVERANS / ÄNDRINGS-PM	
OBJEKT	CIRKULATIONSPLATS HAMMARBYKORSET		
DELOMRÅDE / BANDEL	3 HAMMARBYKORSET		
ANLÄGGNINGSDEL	03 CIRKULATIONSPLATS HAMMARBYKORSET		
OBJEKTNUMMER / KM	169575	KONSTRUKTIONNUMMER	
BESTÄLLARE	TRAFIKVERKET	LEVERANTÖR	COWI
SKAPAD AV	DAGNY B ULLBERG	UPPRAGNUMMER	A134730
GODKÄND AV	PER REILAND	AVDELNING	2314
RITNINGSTYP	PLANKARTA		
TEKNIKOMRÅDE / INNEHÅLL	T VÄGUTFORMNING OCH TRAFIK		
BESKRIVNING	UTFORMNINGSPÅN HAMMARBYKORSET DEL-2		
SKALA	1:200:200	FORMAT	A1
RITNINGSGRUPP	3 03 T 02 12	FÖRVALTNINGSNUMMER	
		BLAD	NÄSTA BLAD
			BET



View: PLOT1 - Drawing: C:\Users\svin\OneDrive\Documents\134730-EX01 - Cirkulationsplats Hammarbykorset - 00 - Check: VMN169575VP_A1_N\ritet\303T0221 - Drawn by: SVIL - 2021-02-17 - 18:29
 XREF: MODEL\134730\2021-06-04\2133
 MODEL\134730\2021-06-04\2059
 MODEL\134730\2021-06-04\2158
 MODEL\134730\2021-06-04\1838
 MODEL\134730\2021-06-04\1838
 MODEL\134730\2021-06-04\1838
 MODEL\134730\2021-06-04\1838
 MODEL\134730\2021-06-04\1838