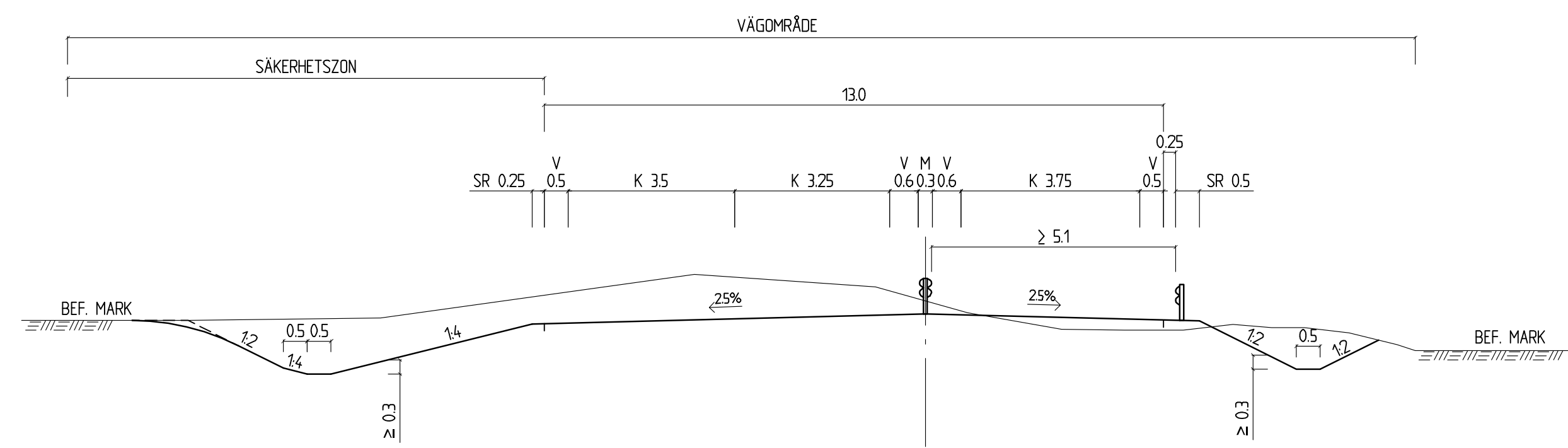


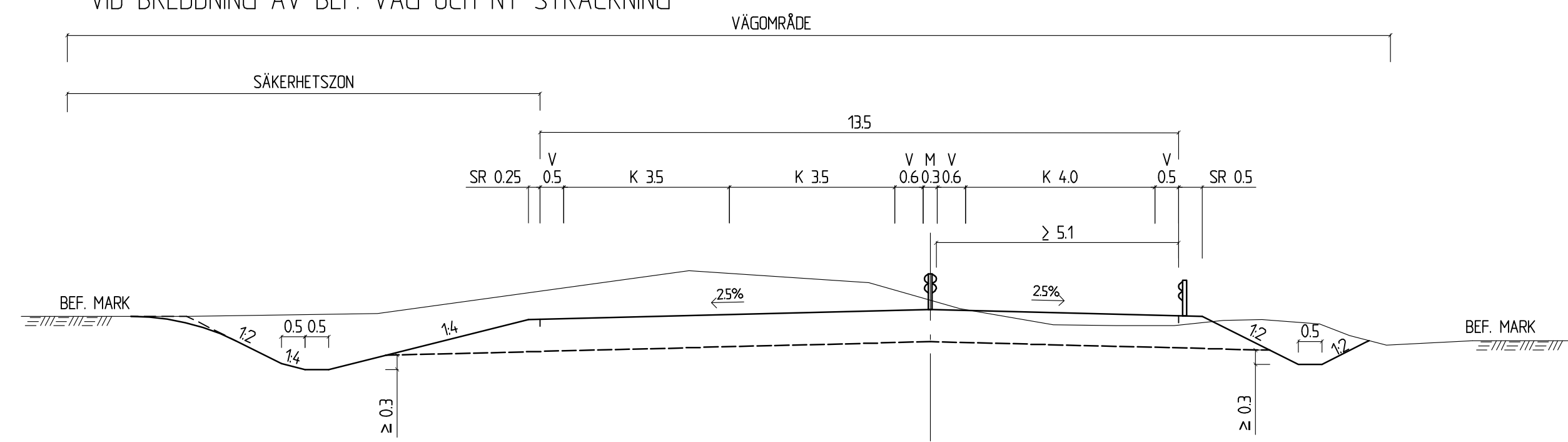
TYPSEKTION 2+1

VID BEF. 13m VÄG

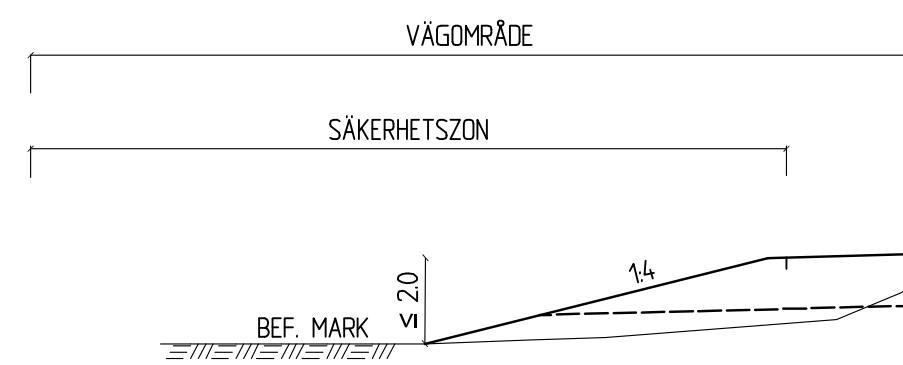


TYPSEKTION 2+1

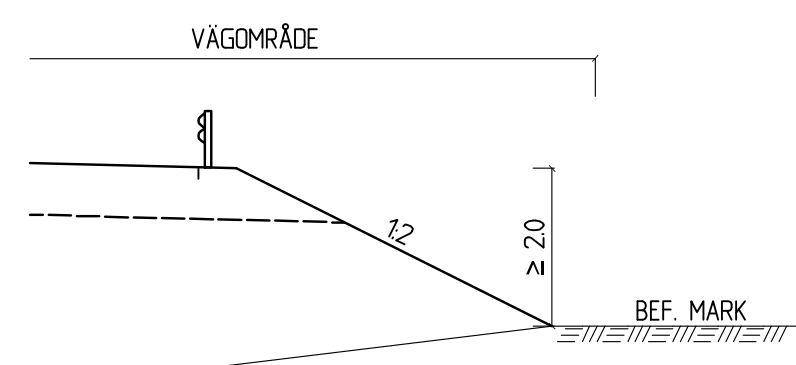
VID BREDDNING AV BEF. VÄG OCH NY STRÄCKNING



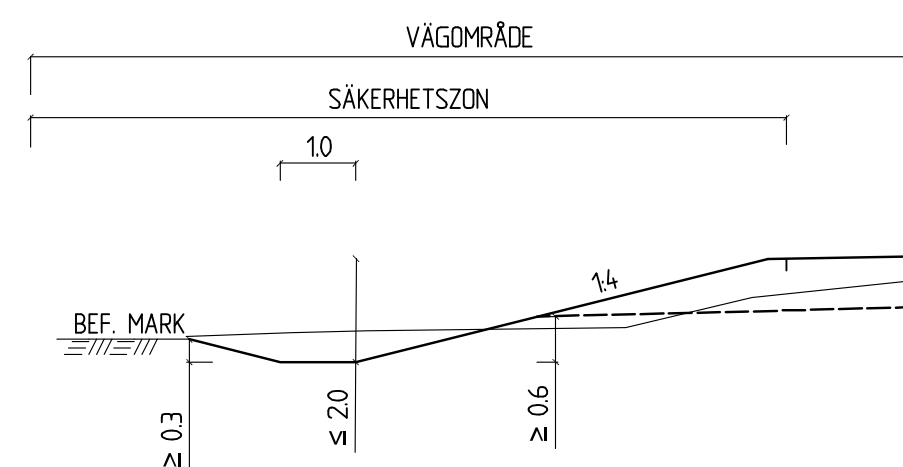
SEKTION VID BANKHÖJD MINDRE ÄN 2m



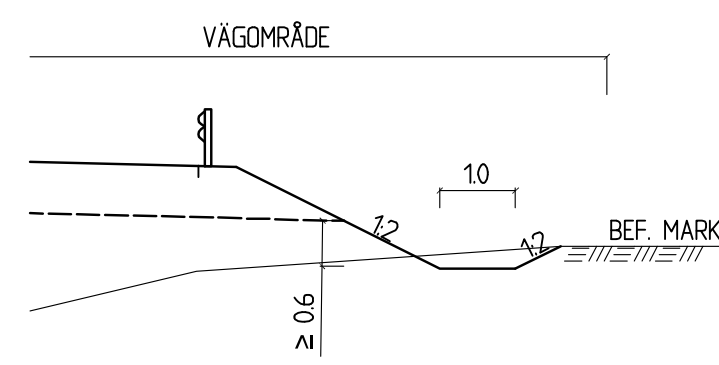
SEKTION VID BANKHÖJD MER ÄN 2m



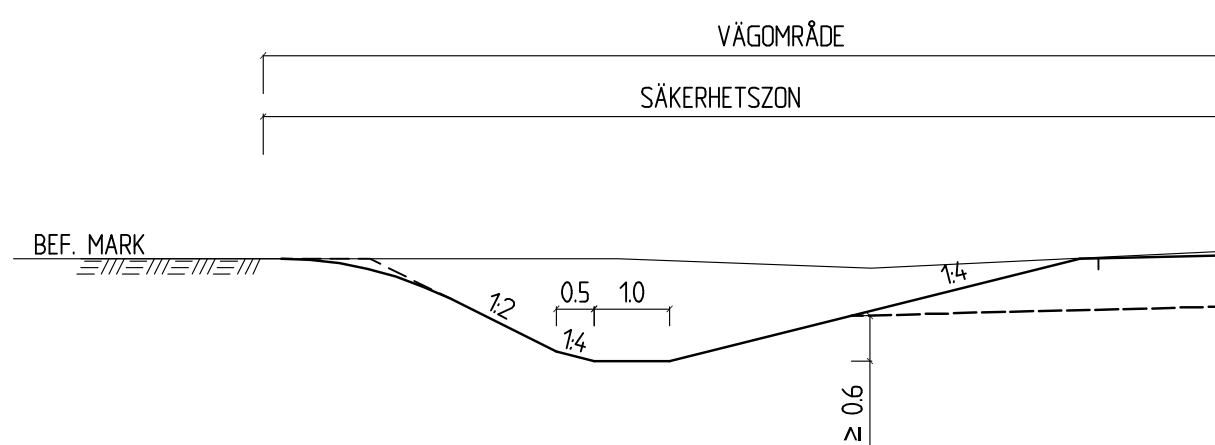
FÖRDJUPAT DIKE VID BANK



FÖRDJUPAT DIKE VID RÄCKE

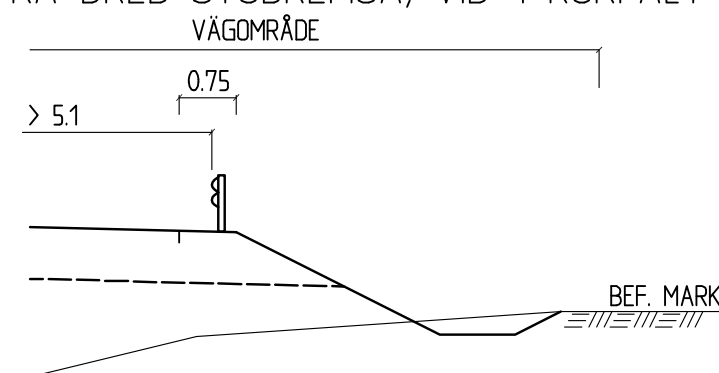


FÖRDJUPAT DIKE VID SKÄRNING



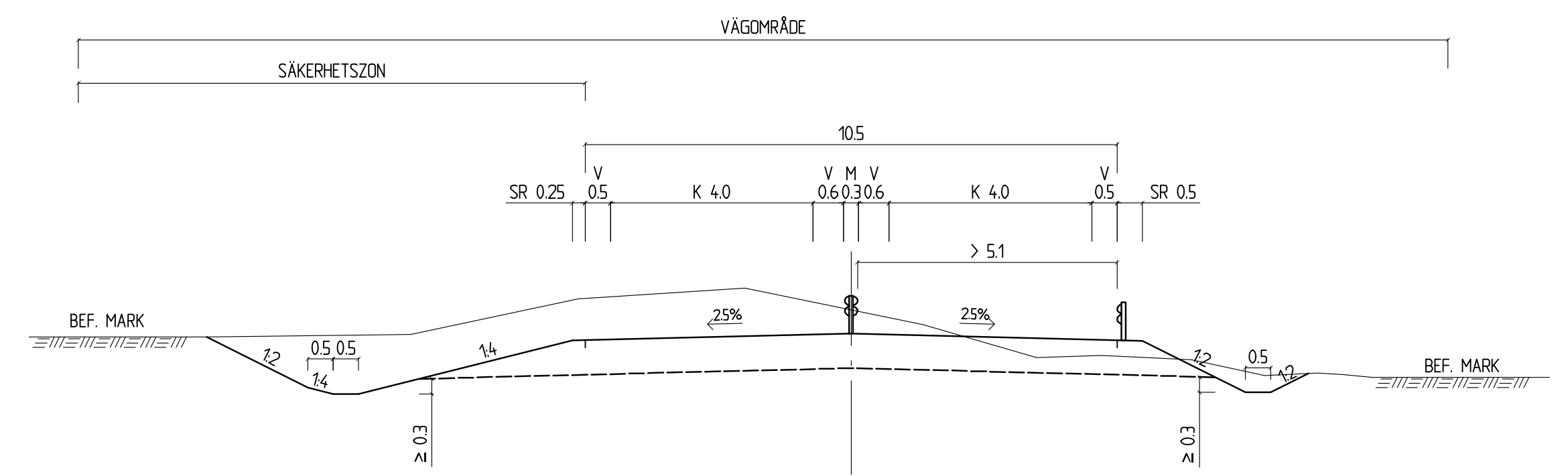
UTFLYTTAT RÄCKE

EXTRA BRED STÖDREMSA, VID 1 KÖRFÄLT FÖR ATT UPPNÅ 5,10 m



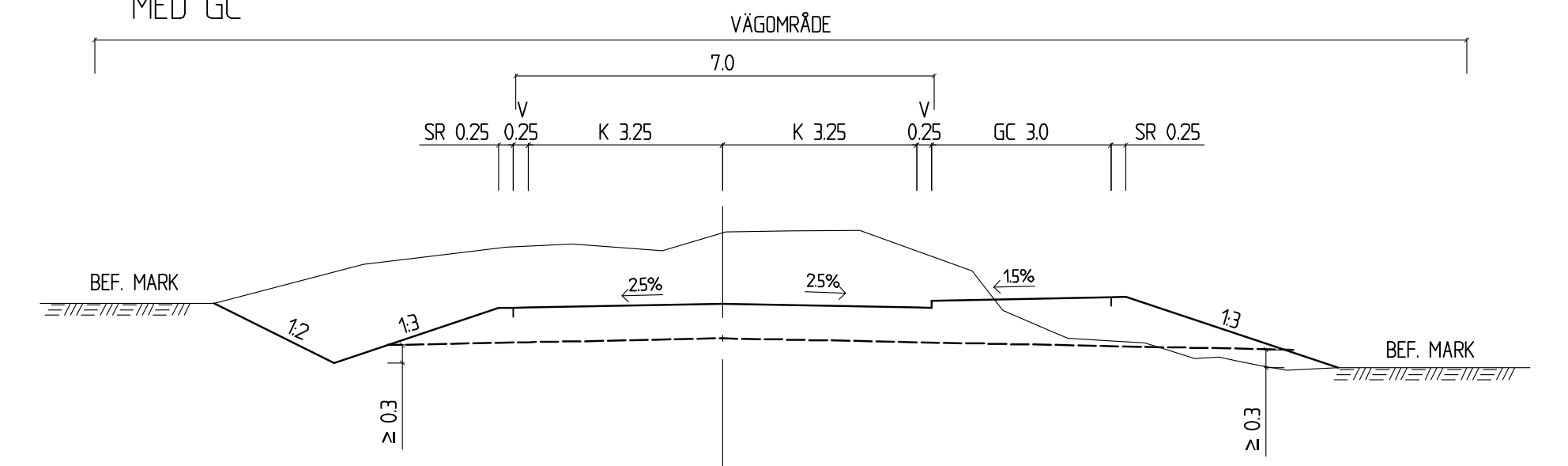
TYPSEKTION 1+1

VID BREDDNING AV BEF. VÄG OCH NY STRÄCKNING



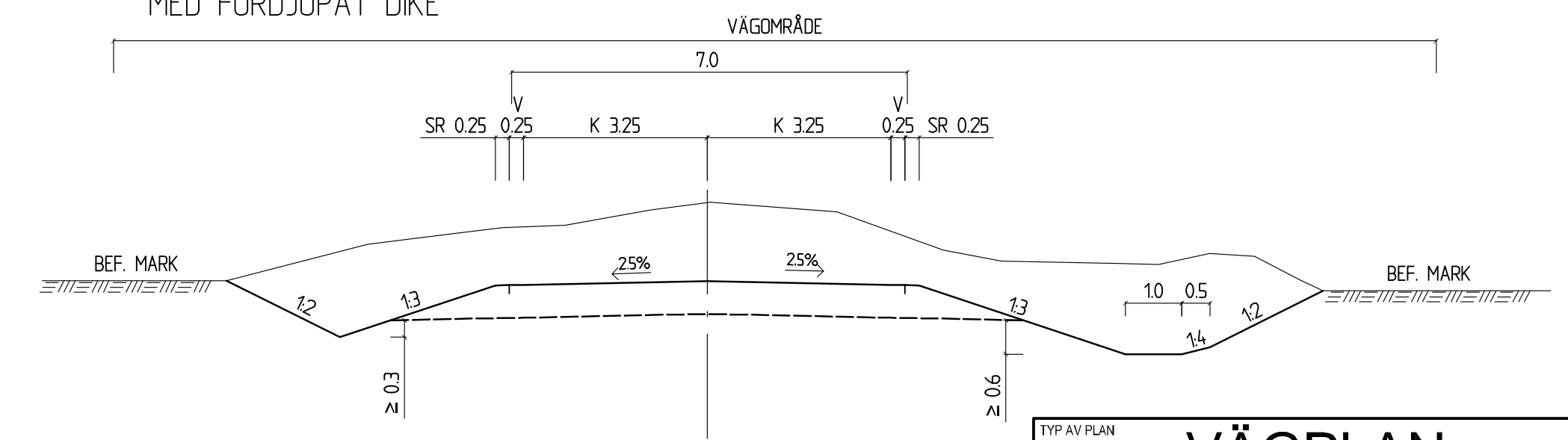
VÄG 2048 OCH 2048.01

MED GC



VÄG 2048 OCH 2048.01

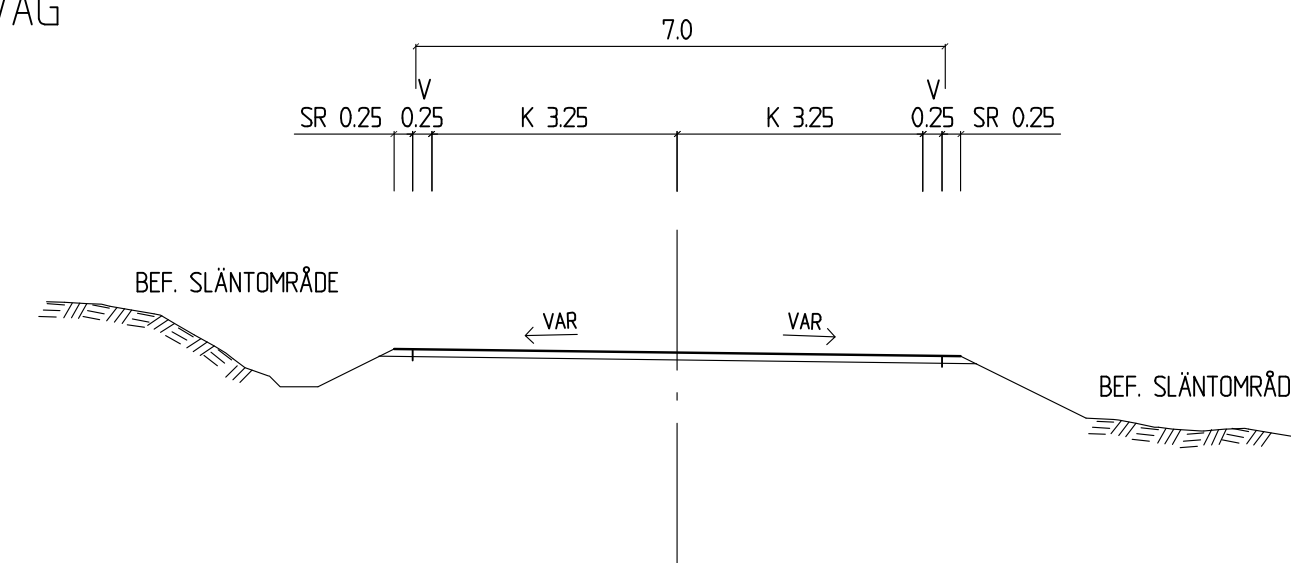
MED FÖRDJUPAT DIKE



TYP AV PLAN			VÄGPLAN		
GRANSKNINGSSTATUS/SYFTE					
FÖR GRANSKNING					
HANDLINGSTYP					
GRANSKNINGSHANDLING					
DATUM			LEVERANS / ÄNDRINGS-PM		
2017-02-13					
OBJEKT					
VÄG 19					
KRISTIANSTAD - BROBY					
DELOMRÅDE / BANDEL					
BJÄRLÖV-BROBY					
ANLÄGGNINGSGEL					
VÄG 19					
OBJEKTNUMMER / KM			KONSTRUKTIONNUMMER		
144215					
BESTÄLLARE			LEVERANTÖR		
TRAFIKVERKET			TYRÉNS		
SKAPAD AV			UPPRAGSNUMMER		
D.NILSSON			263630		
GODKÄND AV			ÄVDELNING		
M.AUGBECK			VÄG - MARK		
RITNINGSTYP					
SEKTION					
TEKNIKOMRÅDE / INNEHÅLL					
VÄGUTFORMNING OCH TRAFIK					
BESKRIVNING					
TYPSEKTION OCH DETALJER					
SKALA		FORMAT		FÖRVALTNINGSNUMMER	
1:100		A1			
RITNINGSNUMMER		BLAD		NÄSTA BLAD	
1 01 T 04 01				BET	

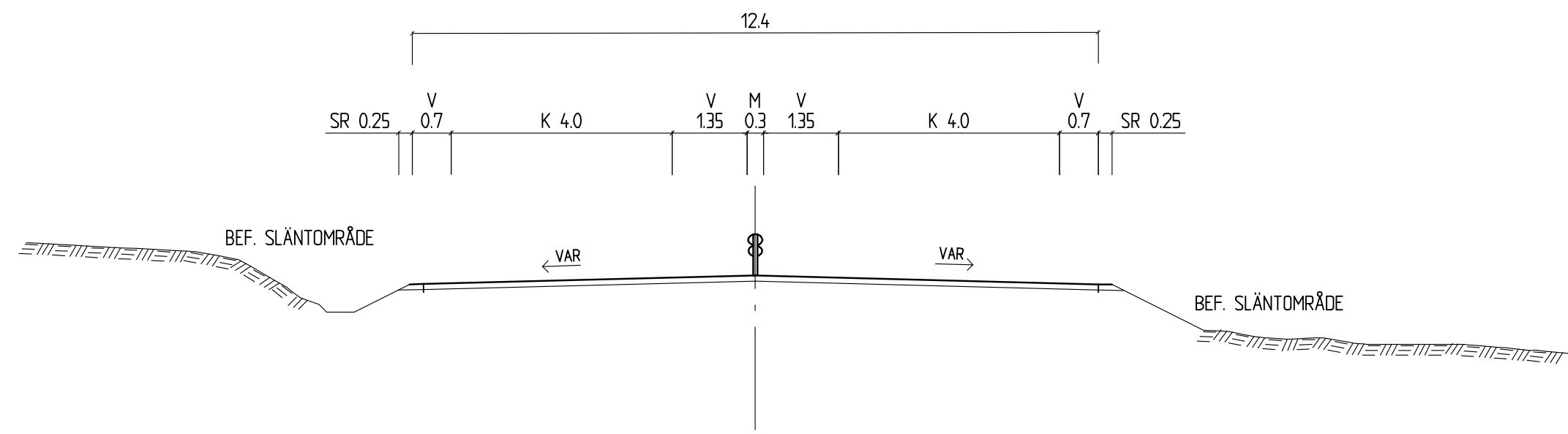
TYPSEKTION NORRA HANASKOG

VID BEF. 7m VÄG



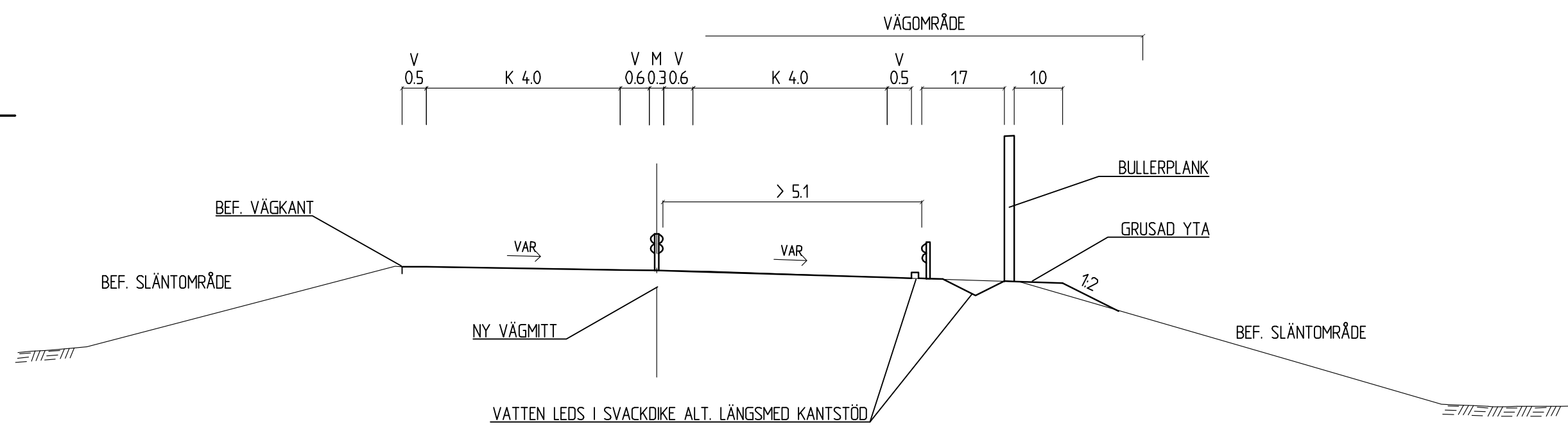
TYPSEKTION SÖDRA KNISLINGE

VID BEF. 12,4m VÄG



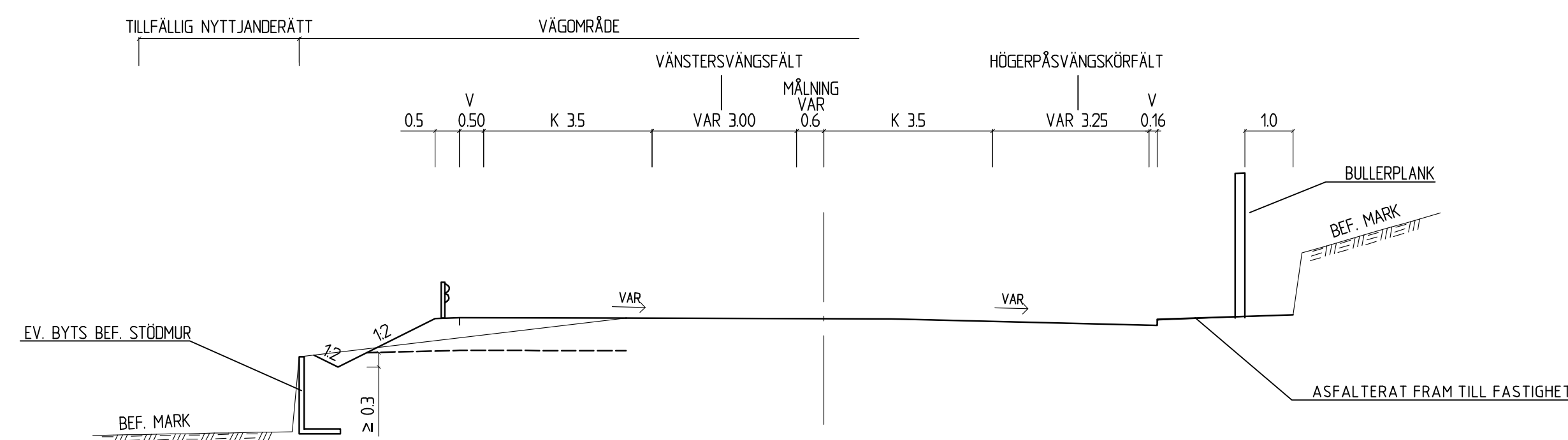
TYPSEKTION I SÖDRA KNISLINGE

MELLAN BEF. BRO ÖVER VÄG 2050 OCH TÄTORTSPORT



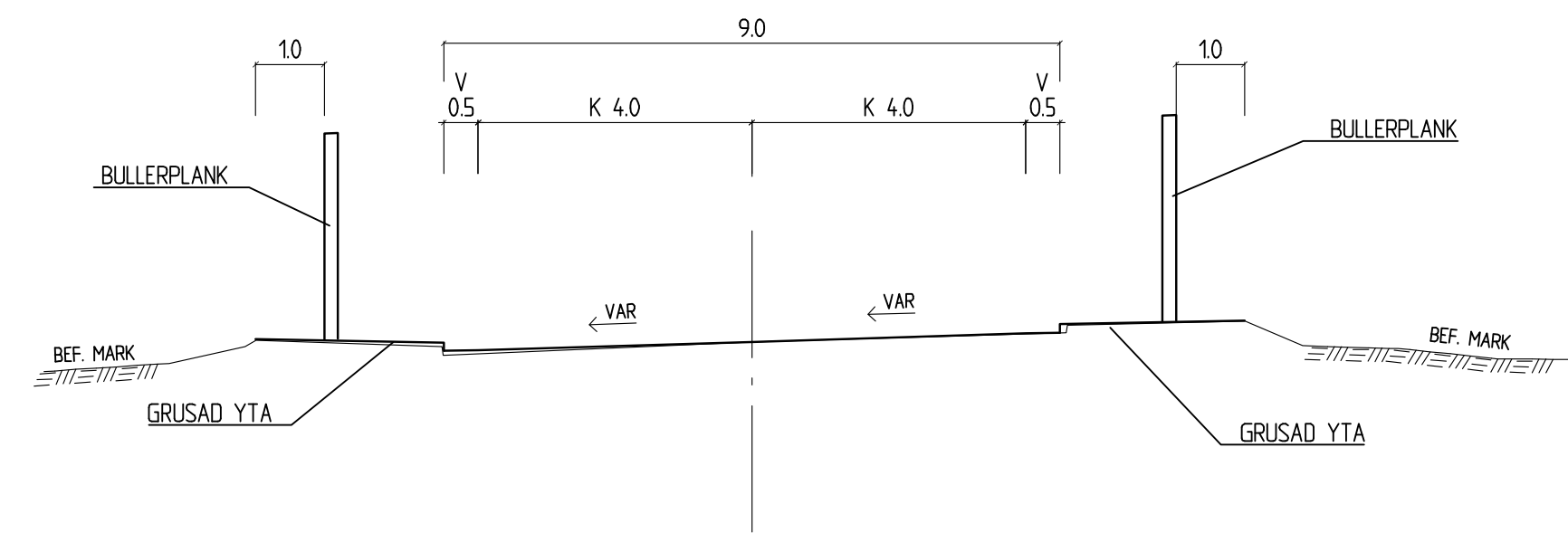
TYPSEKTION I KNISLINGE

SÖDER OM STATIONSVÄGEN 10/080-10/200



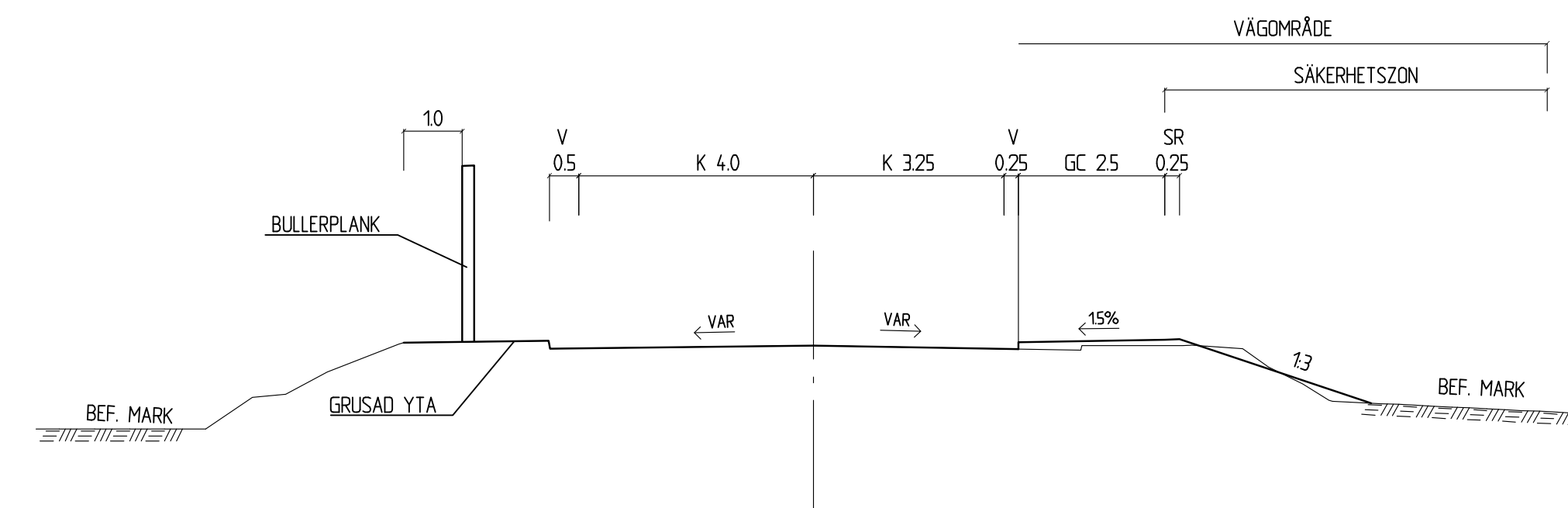
TYPSEKTION NORRA KNISLINGE

GENOM VILLAKVARTER



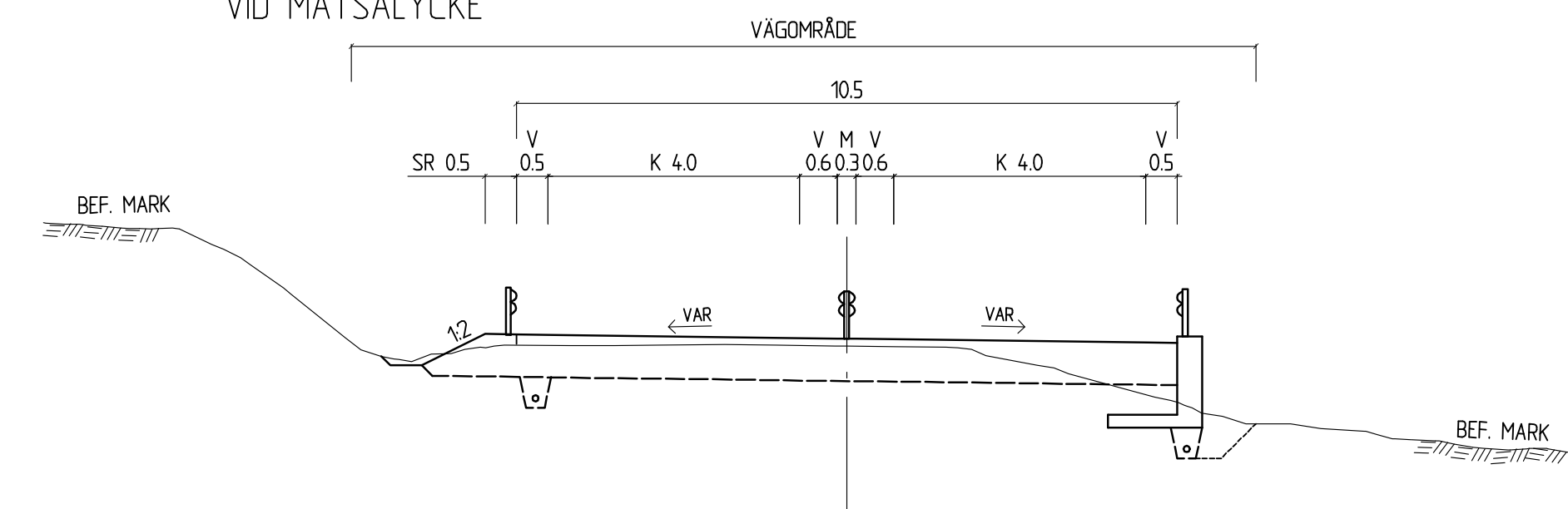
TYPSEKTION NORRA KNISLINGE

MED GC TILL GOLFBANAN



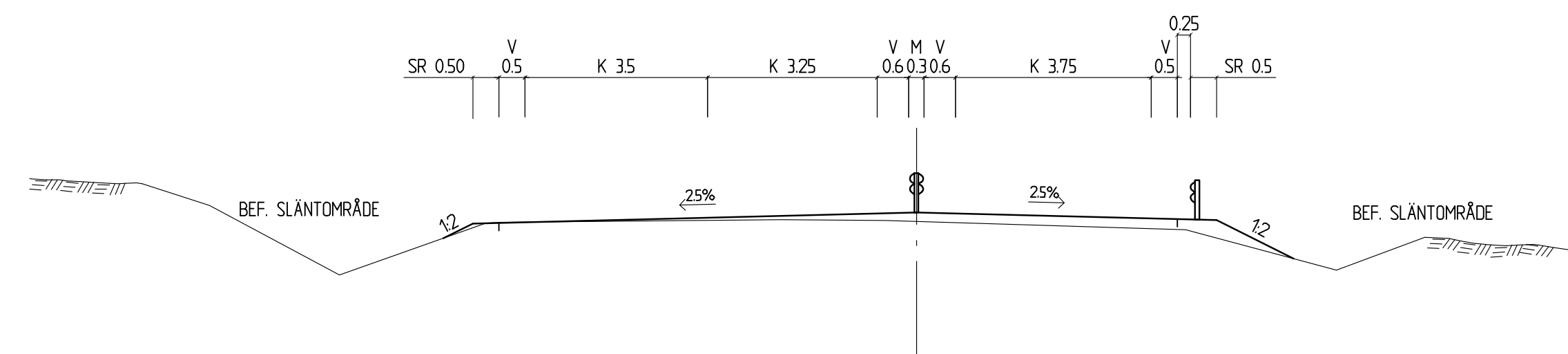
PASSAGE AV NATURA 2000

VID MATSALYCKE



PASSAGE AV NATURA 2000

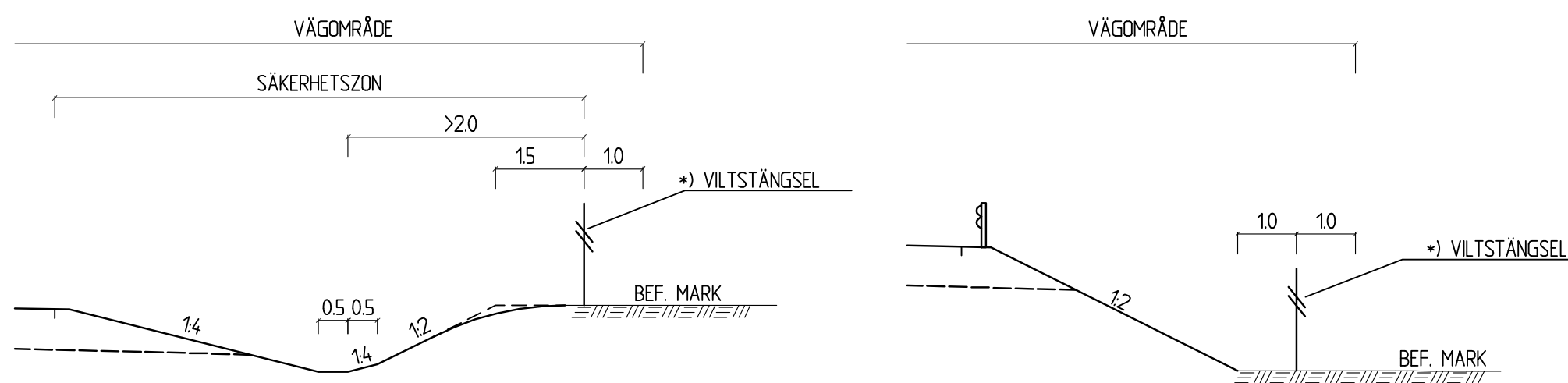
VID MANNAGÅRDEN



TYP AV PLAN		VÄGPLAN	
GRANSKNINGSSTATUS/SYFTE		FÖR GRANSKNING	
HANDLINGSTYP		GRANSKNINGSHANDLING	
DATUM	2017-02-13	LEVERANS / ÄNDRINGS-PM	
OBJEKT	VÄG 19		
DELOMRÅDE / BANDEL	KRISTIANSTAD - BROBY		
ANLÄGGNINGDEL	BJÄRLÖV-BROBY		
OBJEKTNUMMER / KM	144215	KONSTRUKTIONSNUMMER	
BESTÄLLARE	TRAFIKVERKET	LEVERANTÖR	TYRÉNS
SKAPAD AV	D.NILSSON	UPPDRAGSNUMMER	263630
GODKÄND AV	M.AUGBECK	AVDELNING	VÄG - MARK
RITNINGSTYP	SEKTION		
TEKNIKOMRÅDE / INNEHÅLL	VÄGUTFORMNING OCH TRAFIK		
BESKRIVNING	TYPSEKTION OCH DETALJER		
SKALA	1:100	FORMAT	A1
RITNINGSNUMMER	1 01 T 04 02	FÖRVALTNINGSNUMMER	
BLAD	NÄSTA BLAD	BET	

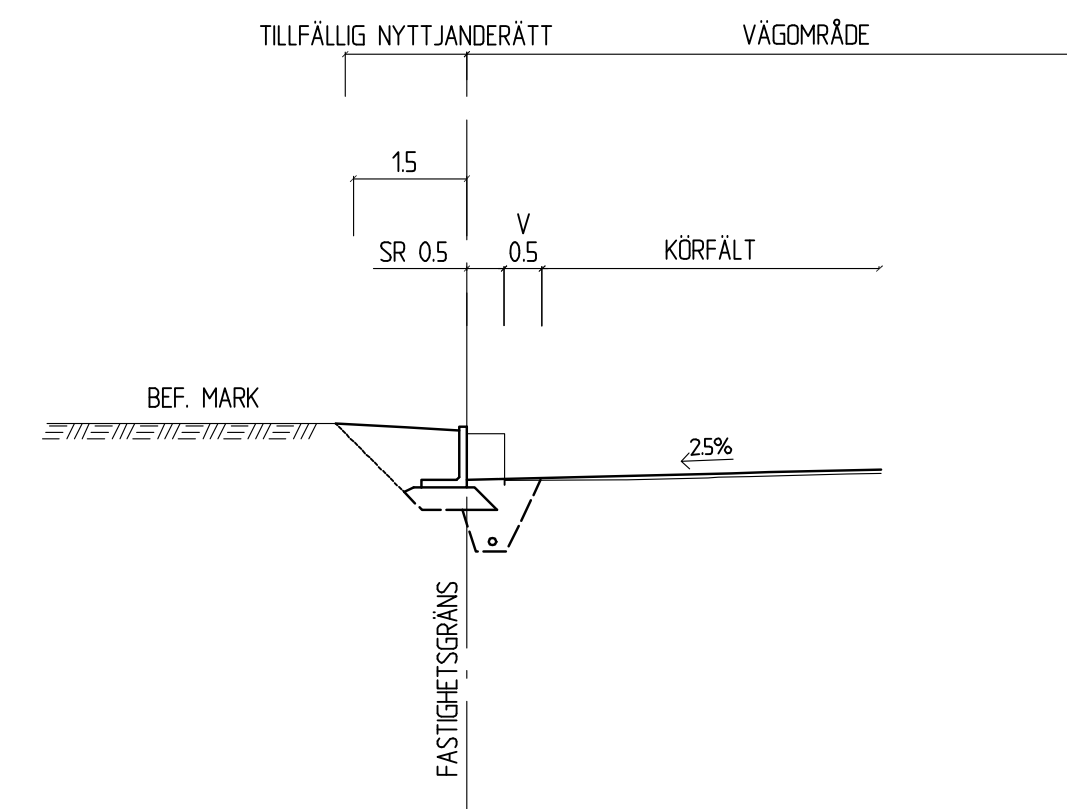
DETALJ VILTSTÄNGSEL

→ VILTSTÄNGSEL SÄTTTS MELLAN SEKTION 1/280 - 4/790



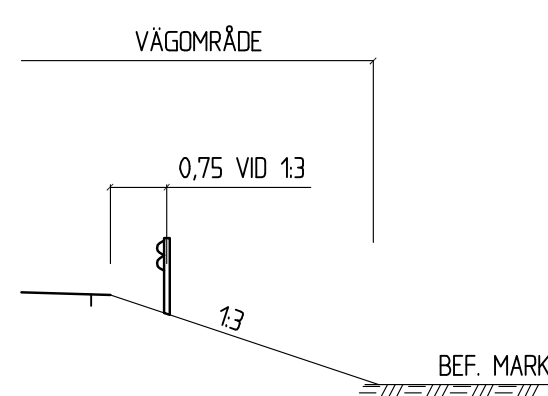
DETALJ STÖDMUR

KNISLINGE 9/080- 9/140,
BEFINTLIG MUR FLYTTAS/ERSÄTTS



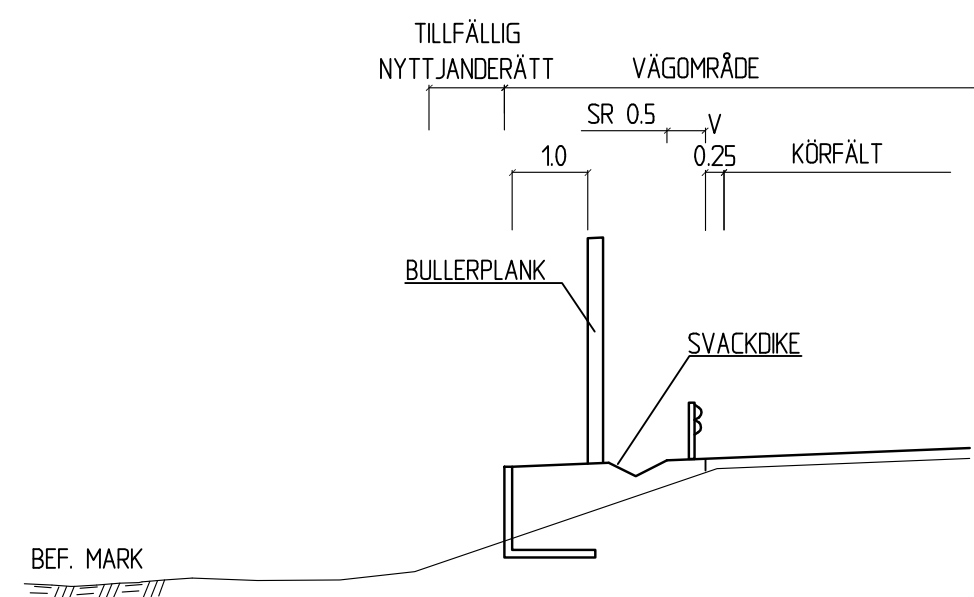
DETALJ SLÄNTRÄCKE PÅ BEF. SLÄNT

UTFÖRS DÄR SÄKERHETSSONEN EJ UPPNÅS



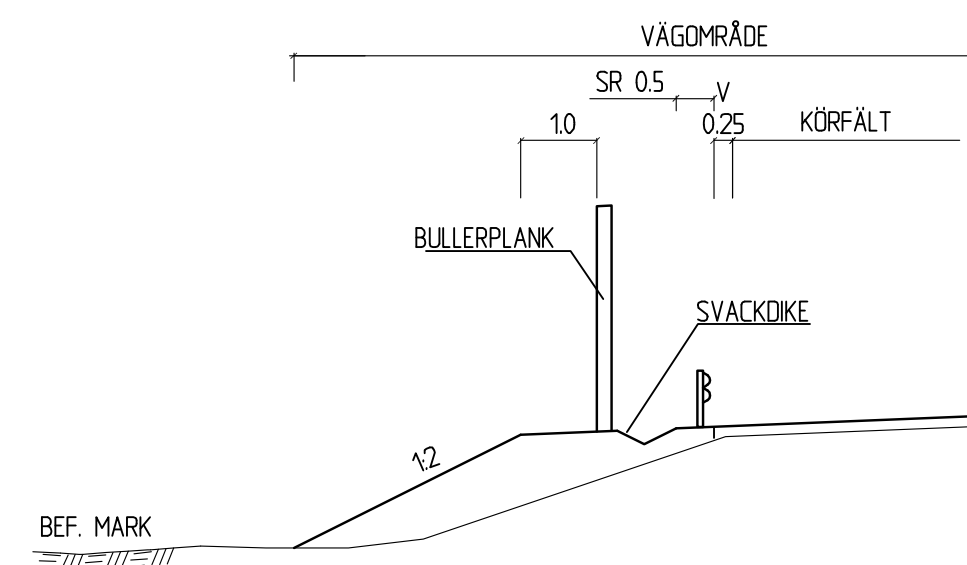
DETALJ BULLERPLANK

HANASKOG 5/890-6/500
VID SLÄNT



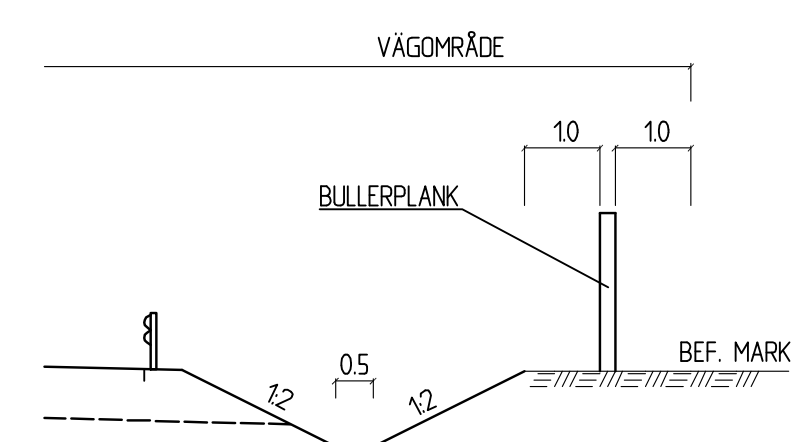
DETALJ BULLERPLANK

HANASKOG 5/700-5/890
VID SLÄNT



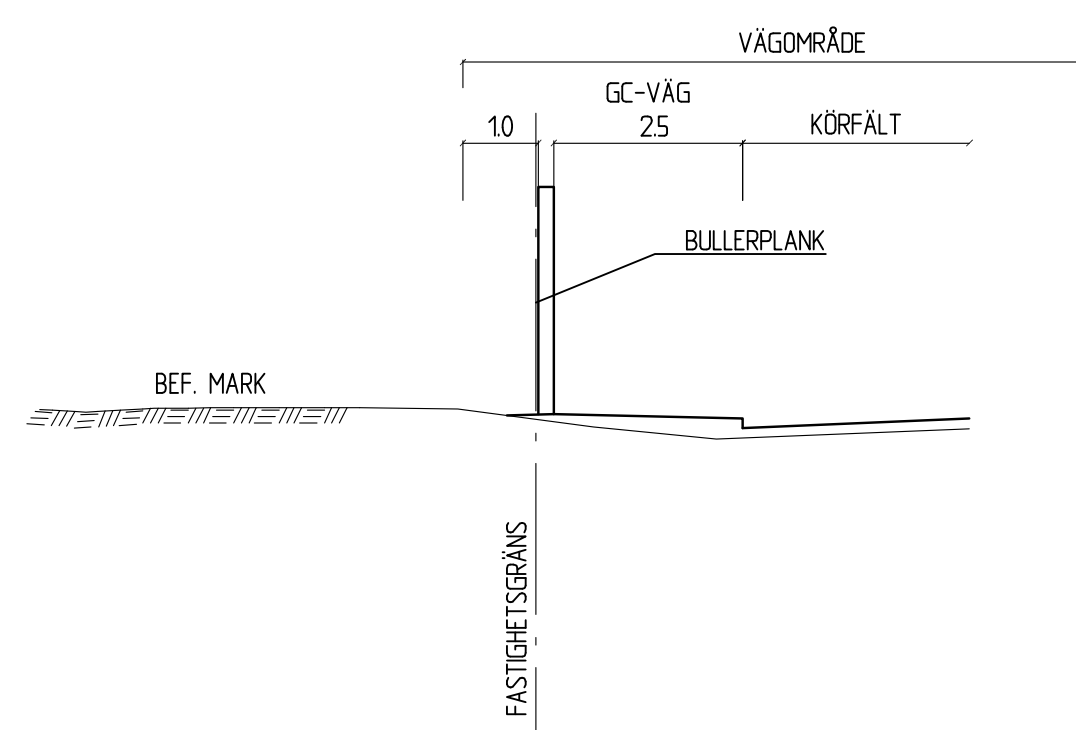
DETALJ BULLERPLANK

VID BAKSLÄNT



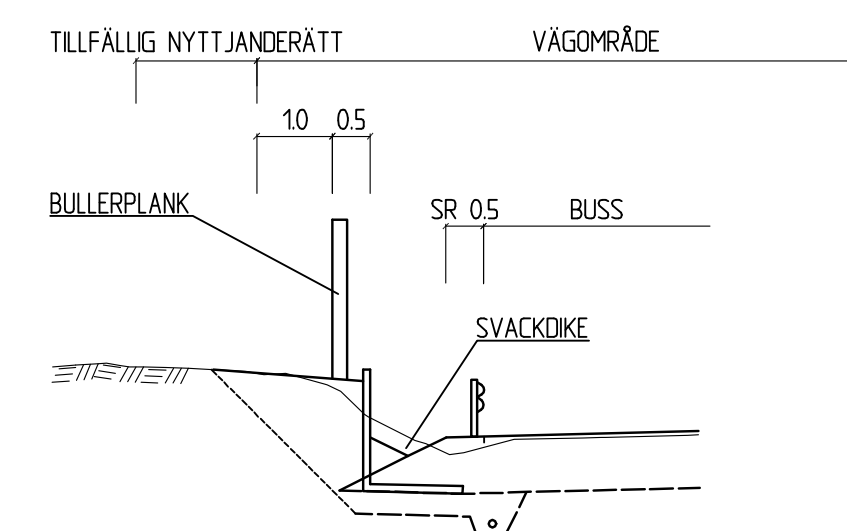
DETALJ BULLERPLANK

HANASKOG 5/000 - 5/070



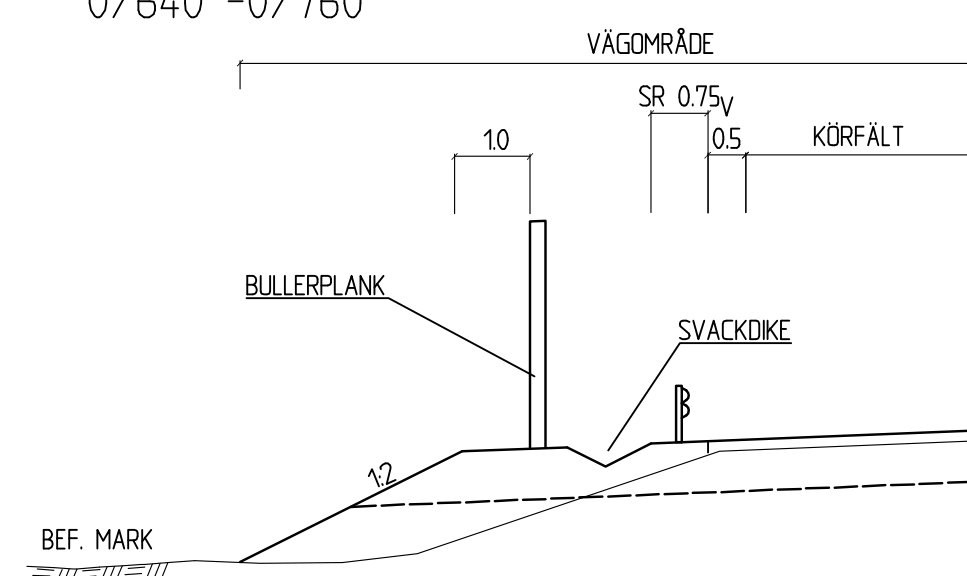
DETALJ STÖDMUR

BJÄRLÖV, 0/950- 1/030



DETALJ BULLERPLANK

0/640 -0/760



TYP AV PLAN		VÄGPLAN	
GRANSKNINGSSTATUS/SYFTE		FÖR GRANSKNING	
HANDLINGSTYP		GRANSKNINGSHANDLING	
DATUM	2017-02-13	LEVERANS / ÄNDRINGS-PM	
OBJEKT	VÄG 19		
DELOMRÅDE / BANDEL	KRISTIANSTAD - BROBY		
ANLÄGGNINGSGEL	BJÄRLÖV-BROBY		
OBJEKTNUMMER / KM	144215	KONSTRUKTIONNUMMER	
BESTÄLLARE	TRAFIKVERKET	LEVERANTÖR	TYRÉNS
SKAPAD AV	D.NILSSON	UPPDRAGSNUMMER	263630
GODKÄND AV	M.AUGBECK	AVDELNING	VÄG - MARK
RITNINGSTYP	SEKTION		
TEKNIKOMRÅDE / INNEHÅLL	VÄGUTFORMNING OCH TRAFIK		
BESKRIVNING	TYPSEKTION OCH DETALJER		
SKALA	1:100	FORMAT	A1
RITNINGNUMMER	1 01 T 04 03	FÖRVALTNINGSNUMMER	
BLAD		NÄSTA BLAD	BET