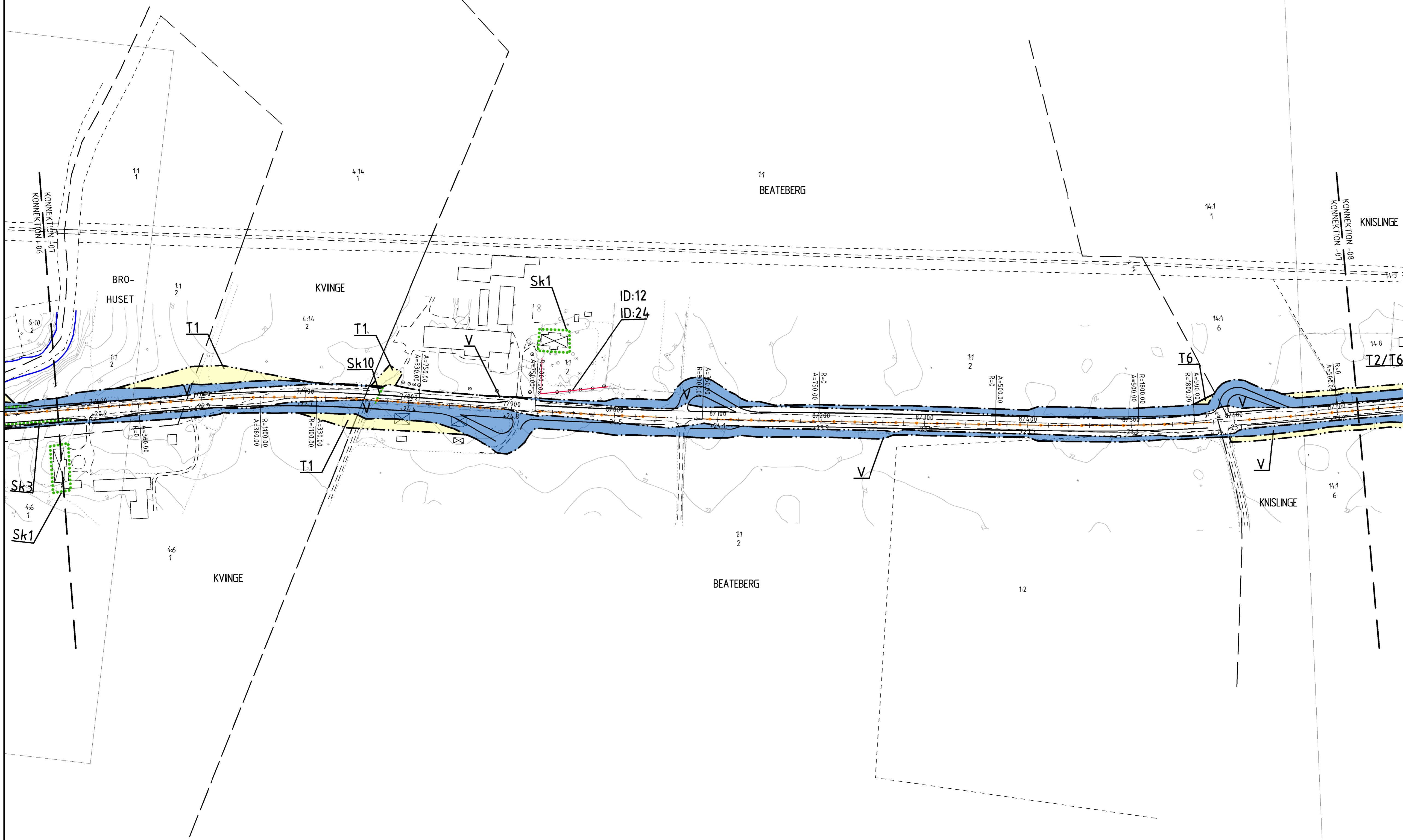
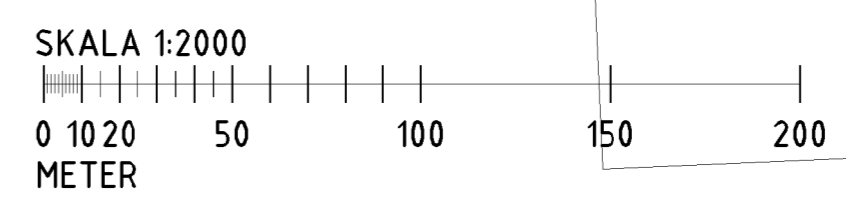


KOORDINATSYSTEM
 SYSTEM I PLAN: SWEREF 99 13 30
 SYSTEM I HÖJD: RH 2000
TECKENFÖRKLARING
 MARKANSPRÅK
 - - - - - GRÄNS FÖR VÄGOMRÅDE
 - - - - - AVGRÄNSNING MELLAN OLIKA TYPER AV MARKANSPRÅK
V NYTT VÄGOMRÅDE MED VÄGRÄTT
 NYTT VÄGOMRÅDE 1-1m PÅ VARDERA SIDA LÄNGS VILTSTANGSEL
 DÄR DETTA DRAS IN VID ANSLUTNINGSVÄG ÄVEN VID FÄRIST ELLER GRIND
V1 NYTT VÄGOMRÅDE INOM DETALJPLANLAGT OMRÅDE DÄR KOMMUNÄR
 HUVUDOMRÅDE FÖR ALLMÄNNA PLATSER
V2 NYTT VÄGOMRÅDE FÖR KOMMUNAL ALLMÄN VÄG
Vi NYTT VÄGOMRÅDE MED INSKRÄNKT VÄGRÄTT
V11 NYTT VÄGOMRÅDE MED INSKRÄNKT VÄGRÄTT FÖR LEDNING INOM
 DETALJPLANLAGT OMRÅDE FÖR PARKMARK
V12 NYTT VÄGOMRÅDE MED INSKRÄNKT VÄGRÄTT FÖR TERRÄNGMODELLERING
V13 NYTT VÄGOMRÅDE MED INSKRÄNKT VÄGRÄTT FÖR DIKE
V14 NYTT VÄGOMRÅDE MED INSKRÄNKT VÄGRÄTT FÖR LEDNING
V15 NYTT VÄGOMRÅDE MED INSKRÄNKT VÄGRÄTT FÖR EROSIONSKYDD
T TILLFÄLLIG NYTTJÄNDERÄTT
T1 TILLFÄLLIG NYTTJÄNDERÄTT/ARBETSOMRÅDE FÖR UPPLAG
 GÄLLER UNDER BYGGTIDEN
T2 TILLFÄLLIG NYTTJÄNDERÄTT/ARBETSOMRÅDE FÖR
 BYGGTRAFIK GÄLLER UNDER BYGGTIDEN
T3 TILLFÄLLIG NYTTJÄNDERÄTT/ARBETSOMRÅDE FÖR URGRÄVNING OCH
 FÖRSTÄRKNINGSÅTGÄRDER VID TORV GÄLLER UNDER BYGGTIDEN
T4 TILLFÄLLIG NYTTJÄNDERÄTT/ARBETSOMRÅDE FÖR
 BYGGANDE AV STÖDMUR GÄLLER UNDER BYGGTIDEN
T4(1) TILLFÄLLIG NYTTJÄNDERÄTT/ARBETSOMRÅDE FÖR
 BYGGANDE AV STÖDMUR GÄLLER UNDER BYGGTIDEN
 INOM DETALJPLANLAGT OMRÅDE FÖR BOSTÄDER SOM EJ FÅR BEDIYGAS
T4(2) TILLFÄLLIG NYTTJÄNDERÄTT/ARBETSOMRÅDE FÖR
 BYGGANDE AV STÖDMUR GÄLLER UNDER BYGGTIDEN
 INOM DETALJPLANLAGT OMRÅDE FÖR LAGERVERKSAMHET SOM EJ FÅR BEDIYGAS
T5 TILLFÄLLIG NYTTJÄNDERÄTT/ARBETSOMRÅDE FÖR
 OMLEDNING AV TRAFIK GÄLLER UNDER BYGGTIDEN
T6 TILLFÄLLIG NYTTJÄNDERÄTT/ARBETSOMRÅDE FÖR
 FLYTT AV BRUNNAR OCH LEDNINGAR GÄLLER UNDER BYGGTIDEN
T7 TILLFÄLLIG NYTTJÄNDERÄTT/ARBETSOMRÅDE FÖR
 LEDNINGAR OCH OMRÄVNING AV DIKE
SKYDDSÅTGÄRDER OCH FÖRSIKTIGHETSMÅTT
 - - - - - MARKERING ELLER AVGRÄNSNING AV SKYDDSÅTGÄRD
 OCH FÖRSIKTIGHETSMÅTT
Sk1 ERBJUDANDE OM BULLERSKYDDSÅTGÄRDER UTANFÖR
 VÄGOMRÅDE I FORM AV FÖNSTERÅTGÄRD
Sk2 BULLERSKYDD, 15 m ÖVER MARK
Sk3 BULLERSKYDD, 2 m ÖVER MARK
Sk4 BULLERSKYDD, 2,2 m ÖVER MARK
Sk5 BULLERSKYDD, 2,5 m ÖVER MARK
Sk6 BULLERSKYDD, 2,7 m ÖVER MARK
Sk7 BULLERSKYDD, 3 m ÖVER MARK
Sk8 ERBJUDANDE OM BULLERSKYDDSÅTGÄRDER UTANFÖR
 VÄGOMRÅDE I FORM AV SKYDD FÖR UTEPLATS (SE FÖRTECKNING)
Sk9 GROODKRAKPASSAGE DIKE
Sk10 LUTTER-/GROODKRAK-/SMÅVILTPASSAGE
Sk11 FÖRSTÄRKT DIKEN +4,0 CM MATJORD
Sk12 FAUNAPASSAGE MED MÅTT FÖR KRONVILT
**VERKSAMHETER/ÅTGÄRDER SOM UNDANTAS FRÅN FÖRBUD
 ENLIGT MILJÖBALK (GÄLLER HELA PLANEN)**
 FÖRBUD SOM AVSER VERKSAMHET ELLER ÅTGÄRD INOM GENERELLT
 BIOTOPSKYDDSOMRÅDE (T11 25T MBI GÄLLER INTE BYGGANDE AV ALLMÄN VÄG/JÄRNVÄG
 OCH SOM FASTSTÄLLS OCH INLÄS I VÄGOMRÅDET FÖR ALLMÄN VÄG/JÄRNVÄG
 GÄLLER INTE BYGGANDE AV ALLMÄN VÄG/JÄRNVÄG
 SKYDDIGHETEN ATT GÖRA ANMÄLAN FÖR SAMRÅD ENLIGT 12.6 MB GÄLLER INTE FÖR DE
 VERKSAMHETER OCH ÅTGÄRDER SOM BEHOVS FÖR ATT BYGGA VÄG/JÄRNVÄG
 OCH SOM FASTSTÄLLS OCH INLÄS I VÄGOMRÅDET FÖR ALLMÄN VÄG/JÄRNVÄG
 ELLER OMRÅDE FÖR TILLFÄLLIG NYTTJÄNDERÄTT
SÄRSKILDA BESLUT SOM TAS I SAMRÅD MED FASTSTÄLLESE
 - - - - - INDRAGNING AV VÄG FRÅN ALLMÄNT UNDERHÅLL
ÖVRIGA BETECKNINGAR PÅ PLANKARTAN
 0/00,00 NY VÄG ELLER BREDDNING AV BEFINTLIG VÄG,
 + VÄGBANEKANTER MED LÅNGDMÄTNING
 +00,00 OCH HÖJDSÄTTNING
 - - - - - FASTIGHETSGRÄNS
 - - - - - TRAKTGRÄNS
 - - - - - KVARTERSTRAKTGRÄNS
 - - - - - KOMMUNGRÄNS
 1:12 FASTIGHETSBEDECKNING BYGGNADER
 HÖJDKURVOR MED HÖJDANGIVELSER
 - - - - - BEF. VÄGRÄCKE
 - - - - - BEF. VATTENDRAG
 - - - - - NYTT MITTRÄCKE
 - - - - - NYTT SIDRÄCKE
 - - - - - NYTT FAUNASTANGSEL
 - - - - - BIOTOPSKYDDSOBJEKT, MED ID-NR, SE PB. TABELL 10



01 02 03 04 05 06 07 08 09 10 11 12 13
 KNISLINGE
 BJÄRLÖV HANASKÖG
 CPL BROBY
VÄGPLAN
FÖR GRANSKNING
 GRANSKNINGSSTATUS: SYFTE
 HANDLINGSTYP
GRANSKNINGSHANDLING
 DATUM 2017-02-13 LEVERANS / ÄNDRINGS-PM
 OBJEKT
VÄG 19
KRISTIANSTAD - BROBY
 DELOMRÅDE / BANDEL
BJÄRLÖV-BROBY
 ANLÄGGNINGEN
VÄG 19
 OBJEKTNUMMER / KM 144215 KONSTRUKTIONNUMMER
 BESTÄLLARE LEVERANTÖR
TRAFIKVERKET TYRÉNS
 SKAPAD AV UPPDRAGSNUMMER
D.NILSSON 263630
 GODKÄND AV AVDELNING
M.AUGBECK VÄG - MARK
 RITNINGSTYP
PLAN
 TEKNIKOMRÅDE / INNEHÅLL
VÄGUTFORMNING OCH TRAFIK
 BESKRIVNING
PLANKARTA
KM 7/460 - 8/720
 SKALA 1:2000 FÖRVALTNINGSNUMMER
 RITNINGSNUMMER 1 01 T 02 07 BLAD NÄSTA BLAD BET

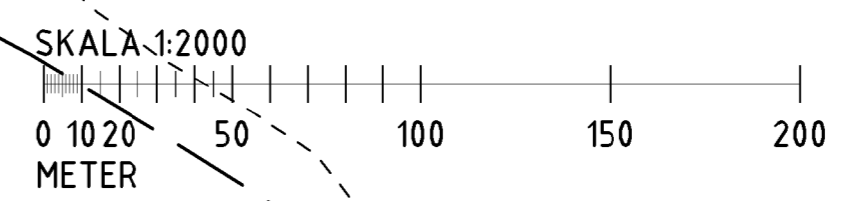
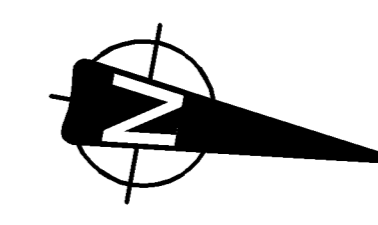
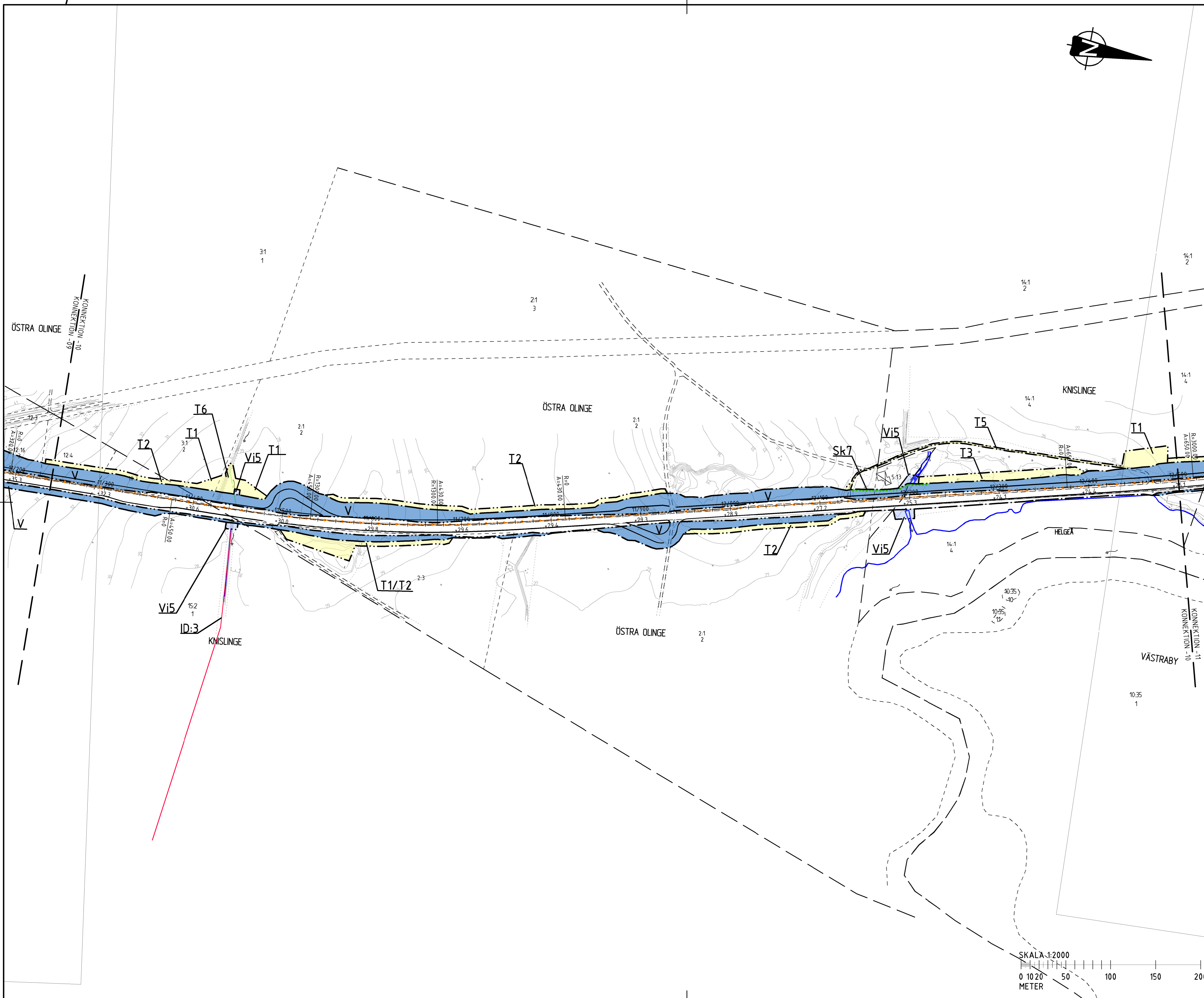


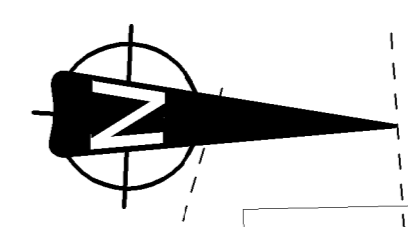
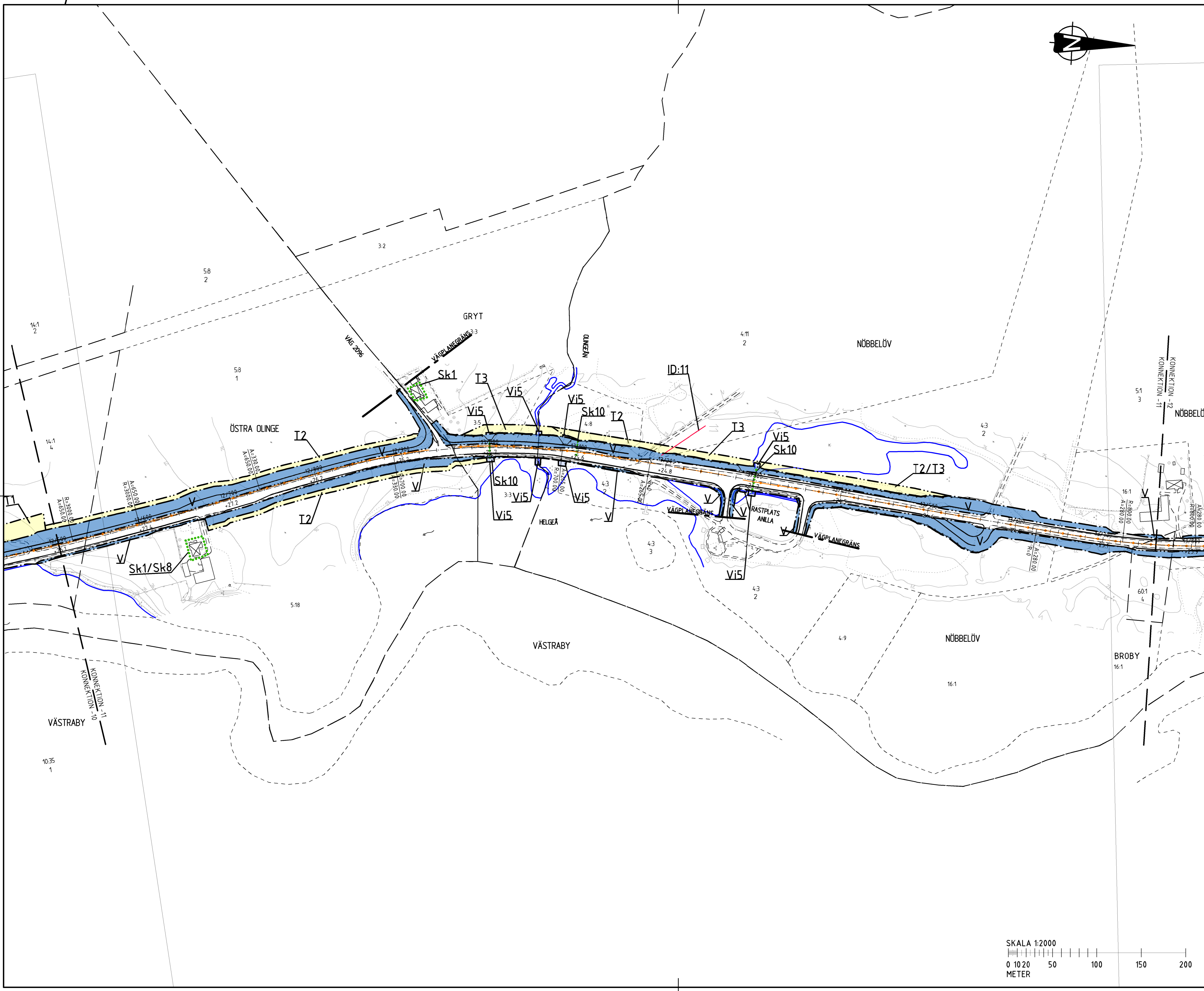
KOORDINATSYSTEM
 SYSTEM I PLAN: SWEREF 99 13 30
 SYSTEM I HÖJD: RH 2000
TECKENFÖRKLARING
 MARKANSPRÅK
 - - - - - GRANS FÖR VÄGOMRÅDE
 - - - - - AVGRÄNSNING MELLAN OLIKA TYPER AV MARKANSPRÅK
V NYTT VÄGOMRÅDE MED VÄGRÄTT
 NYTT VÄGOMRÅDE 1-1m PÅ VARDERA SIDA LÄNGS VLTSTANGSEL
 DÄR DETTA DRAS IN VID ANSLUTNINGSVÄG ÄVEN VID FARST ELLER GRIND
V1 NYTT VÄGOMRÅDE INOM DETALPLANLAGT OMRÅDE DÄR KOMMUNÄR
 HUVUDOMÄR FÖR ALLMÄNNA PLATSER
V2 NYTT VÄGOMRÅDE FÖR KOMMUNAL ALLMÄN VÄG
Vi NYTT VÄGOMRÅDE MED INSKRÄNKT VÄGRÄTT
Vi1 NYTT VÄGOMRÅDE MED INSKRÄNKT VÄGRÄTT FÖR LEDNING INOM
 DETALPLANLAGT OMRÅDE FÖR PARKMARK
Vi2 NYTT VÄGOMRÅDE MED INSKRÄNKT VÄGRÄTT FÖR TERRÄNGMODELLERING
Vi3 NYTT VÄGOMRÅDE MED INSKRÄNKT VÄGRÄTT FÖR DIKE
Vi4 NYTT VÄGOMRÅDE MED INSKRÄNKT VÄGRÄTT FÖR LEDNING
Vi5 NYTT VÄGOMRÅDE MED INSKRÄNKT VÄGRÄTT FÖR EROSIONSKYDD
T TILLFÄLLIG NYTTJANDERRÄTT
T1 TILLFÄLLIG NYTTJANDERRÄTT/ARBETSOMRÅDE FÖR UPPLAG
 GÄLLER UNDER BYGGTIDEN
T2 TILLFÄLLIG NYTTJANDERRÄTT/ARBETSOMRÅDE FÖR
 BYGGTRAFIK GÄLLER UNDER BYGGTIDEN
T3 TILLFÄLLIG NYTTJANDERRÄTT/ARBETSOMRÅDE FÖR URGRÄVNING OCH
 FÖRSTÄRKNINGSÅTGÄRDER VID TORV GÄLLER UNDER BYGGTIDEN
T4 TILLFÄLLIG NYTTJANDERRÄTT/ARBETSOMRÅDE FÖR
 BYGGANDE AV STÖDMUR GÄLLER UNDER BYGGTIDEN
T4(1) TILLFÄLLIG NYTTJANDERRÄTT/ARBETSOMRÅDE FÖR
 BYGGANDE AV STÖDMUR GÄLLER UNDER BYGGTIDEN
 INOM DETALPLANLAGT OMRÅDE FÖR BOSTÄDER SOM EJ FÅR BEDIYGAS
T4(2) TILLFÄLLIG NYTTJANDERRÄTT/ARBETSOMRÅDE FÖR
 BYGGANDE AV STÖDMUR GÄLLER UNDER BYGGTIDEN
 INOM DETALPLANLAGT OMRÅDE FÖR LAGERVERKSAMHET SOM EJ FÅR BEDIYGAS
T5 TILLFÄLLIG NYTTJANDERRÄTT/ARBETSOMRÅDE FÖR
 OMLEDDNING AV TRAFIK GÄLLER UNDER BYGGTIDEN
T6 TILLFÄLLIG NYTTJANDERRÄTT/ARBETSOMRÅDE FÖR
 FLYTT AV BRUNNAR OCH LEDNINGAR GÄLLER UNDER BYGGTIDEN
T7 TILLFÄLLIG NYTTJANDERRÄTT/ARBETSOMRÅDE FÖR
 LEDNINGAR OCH OMRÄVNING AV DIKE
SKYDDÅTGÄRDER OCH FÖRSIKTIGHETSMÅTT
Sk1 MARKERING ELLER AVGRÄNSNING AV SKYDDÅTGÄRD
 OCH FÖRSIKTIGHETSMÅTT
Sk2 ERBJUDANDE OM BULLERSKYDDÅTGÄRDER UTANFÖR
 VÄGOMRÅDE I FORM AV FÖRSTÄRKNINGSÅTGÄRDER
Sk3 BULLERSKYDD, 1,5 m ÖVER MARK
Sk4 BULLERSKYDD, 2 m ÖVER MARK
Sk5 BULLERSKYDD, 2,2 m ÖVER MARK
Sk6 BULLERSKYDD, 2,5 m ÖVER MARK
Sk7 BULLERSKYDD, 2,7 m ÖVER MARK
Sk8 BULLERSKYDD, 3 m ÖVER MARK
Sk9 ERBJUDANDE OM BULLERSKYDDÅTGÄRDER UTANFÖR
 VÄGOMRÅDE I FORM AV SKYDD FÖR UTEPLATS (SE FÖRTECKNING)
Sk10 GRODDKÄRNANPASSNING DIKE
Sk11 UTTER-/GRODDKÄRN-/SMÅVILTPASSAGE
Sk12 FÖRSTÄRKT DIKEN +0,00 CM MAT JORD
 FAUNAPASSAGE MED MÅTT FÖR KRONVILT

VERKSAMHETER/ÅTGÄRDER SOM UNDANTAS FRÅN FÖRBUD
 ENLIGT MILJÖBALK (GÄLLER HELA PLANEN)
 FÖRBUD SOM AVSER VERKSAMHETER ELLER ÅTGÄRDER INOM GENERELLT
 BIOTOPSKYDDOMRÅDE (T1) T25 MB GÄLLER INTE BYGGANDE AV ALLMÄN VÄG/JÄRNVÄG
 FÖRBUD MOT ÅTGÄRDER INOM STRANDSKYDDOMRÅDE (T1) T5 MB
 GÄLLER INTE BYGGANDE AV ALLMÄN VÄG/JÄRNVÄG
 SKYLDIGHETEN ATT GÖRA ANMÄLAN FÖR SAMRÅD ENLIGT 12:6 MB GÄLLER INTE FÖR DE
 VERKSAMHETER OCH ÅTGÄRDER SOM BEHOVS FÖR ATT BYGGA VÄG/JÄRNVÄG
 OCH SOM FASTSTÄLLS OCH INLÅR I VÄGOMRÅDET FÖR ALLMÄN VÄG/JÄRNVÄG
 ELLER OMRÅDE FÖR TILLFÄLLIG NYTTJANDERRÄTT
SÄRSKILDA BESLUT SOM TAS I SAMBAND MED FASTSTÄLLELSE
 X INDRAGNING AV VÄG FRÅN ALLMÄNT UNDERHÅLL

ÖVRIGA BETECKNINGAR PÅ PLANKARTAN
 0/000 NY VÄG ELLER BREDDNING AV BEFINTLIG VÄG,
 + VÄGBANEKANTER MED LÅNGDMÄTNING
 +00,00 OCH HÖJDSÄTTNING
 - - - - - FASTIGHETSGRÄNS
 - - - - - TRAKTGRÄNS
 - - - - - KVARTERSTRAKTGRÄNS
 - - - - - KOMMUNGRÄNS
 1:12 FASTIGHETSBEDECKNING BYGGNADER
 HÖJDKURVOR MED HÖJDANGIVELSER
 - - - - - BEF. VÄGRÄCKE
 - - - - - BEF. VATTENDRAG
 - - - - - NYTT MITTRÄCKE
 - - - - - NYTT SIDORÄCKE
 - - - - - NYTT FAUNASTANGSEL
 - - - - - BIOTOPSKYDDSOBJEKT, MED ID-NR, SE PB. TABELL 10

VÄGPLAN			
FÖR GRANSKNING			
GRANSKNINGSSTATUS: BYTTE			
GRANSKNINGSHANDLING			
HANDLINGSTYP			
DATUM	LEVERANS / ÄNDRINGS-PM		
2017-02-13			
OBJEKT			
VÄG 19			
KRISTIANSTAD - BROBY			
DELOMRÅDE / BANDEL			
BJÄRLÖV-BROBY			
ANLÄGGNINGSDRAG			
VÄG 19			
OBJEKTNUMMER / KM	KONSTRUKTIONNUMMER		
144215			
BESTÄLLARE	LEVERANTÖR		
TRAFIKVERKET	TYRÉNS		
SKAPAD AV	UPPDRAGSNUMMER		
D.NILSSON	263630		
GODKÄND AV	AVDELNING		
M.AUGBECK	VÄG - MARK		
RITNINGSTYP			
PLAN			
TEKNIKOMRÅDE / INNEHÅLL			
VÄGUTFORMNING OCH TRAFIK			
BESKRIVNING			
PLANKARTA			
KM 11/240 - 12/500			
SKALA	FORMAT	FÖRVALTNINGSNUMMER	
1:2000	A1		
RITNINGSNUMMER	BLAD	NÄSTA BLAD	BET
1 01 T 02 10			





KOORDINATSYSTEM
 SYSTEM I PLAN: SWEREF 99 13 30
 SYSTEM I HÖJD: RH 2000

TECKENFÖRKLARING

MARKANSPRÅK
 - - - - - GRÄNS FÖR VÄGOMRÅDE
 - - - - - AVGRÄNSNING MELLAN OLIKA TYPER AV MARKANSPRÅK

V NYTT VÄGOMRÅDE MED VÄGRÄTT
 NYTT VÄGOMRÅDE 1-1m PÅ VARDERA SIDA LÄNGS VILTSTANGSEL DÄR DETTA DRAS IN VID ANSLUTNINGSVÄG ÄVEN VID FÄRIST ELLER GRIND
V1 NYTT VÄGOMRÅDE NOM DETALJPLANLAGT OMRÅDE DÄR KOMMUNÄR INVESTERAR FÖR ALLMÄNNA PLATSER
V2 NYTT VÄGOMRÅDE FÖR KOMMUNAL ALLMÄN VÄG
Vi NYTT VÄGOMRÅDE MED INSKRÄNKT VÄGRÄTT
Vi1 NYTT VÄGOMRÅDE MED INSKRÄNKT VÄGRÄTT FÖR LEDNING INOM DETALJPLANLAGT OMRÅDE FÖR PARKMARK
Vi2 NYTT VÄGOMRÅDE MED INSKRÄNKT VÄGRÄTT FÖR TERRÄNGMODELLERING
Vi3 NYTT VÄGOMRÅDE MED INSKRÄNKT VÄGRÄTT FÖR DIKE
Vi4 NYTT VÄGOMRÅDE MED INSKRÄNKT VÄGRÄTT FÖR LEDNING
Vi5 NYTT VÄGOMRÅDE MED INSKRÄNKT VÄGRÄTT FÖR EROSIONSKYDD
T TILFÄLLIG NYTTJANDERÄTT

T1 TILFÄLLIG NYTTJANDERÄTT/ARBETSSOMRÅDE FÖR UPPLAG GÄLLER UNDER BYGGTIDEN
T2 TILFÄLLIG NYTTJANDERÄTT/ARBETSSOMRÅDE FÖR BYGGTRAFIK GÄLLER UNDER BYGGTIDEN
T3 TILFÄLLIG NYTTJANDERÄTT/ARBETSSOMRÅDE FÖR URGRÄVNING OCH FÖRSTÄRKNINGSÅTGÄRDER VID TORV GÄLLER UNDER BYGGTIDEN
T4 TILFÄLLIG NYTTJANDERÄTT/ARBETSSOMRÅDE FÖR BYGGANDE AV STÖDMUR GÄLLER UNDER BYGGTIDEN
T4(1) TILFÄLLIG NYTTJANDERÄTT/ARBETSSOMRÅDE FÖR BYGGANDE AV STÖDMUR GÄLLER UNDER BYGGTIDEN NOM DETALJPLANLAGT OMRÅDE FÖR BOSTÄDER SOM EJ FÅR BEDIYGAS
T4(2) TILFÄLLIG NYTTJANDERÄTT/ARBETSSOMRÅDE FÖR BYGGANDE AV STÖDMUR GÄLLER UNDER BYGGTIDEN NOM DETALJPLANLAGT OMRÅDE FÖR LAGERVERKSAMHET SOM EJ FÅR BEDIYGAS
T5 TILFÄLLIG NYTTJANDERÄTT/ARBETSSOMRÅDE FÖR OMLEDNING AV TRAFIK GÄLLER UNDER BYGGTIDEN
T6 TILFÄLLIG NYTTJANDERÄTT/ARBETSSOMRÅDE FÖR FLYTT AV BRUNNAR OCH LEDNINGAR GÄLLER UNDER BYGGTIDEN
T7 TILFÄLLIG NYTTJANDERÄTT/ARBETSSOMRÅDE FÖR LEDNINGAR OCH OMRÄVNING AV DIKE

SKYDDSÅTGÄRDER OCH FÖRSIKTIGHETSMÅTT
 - - - - - MARKERING ELLER AVGRÄNSNING AV SKYDDSÅTGÄRD OCH FÖRSIKTIGHETSMÅTT
Sk1 ERBJUDANDE OM BULLERSKYDDSÅTGÄRDER UTANFÖR VÄGOMRÅDE I FORM AV FONSTERÅTGÄRD
Sk2 BULLERSKYDD, 15 m ÖVER MARK
Sk3 BULLERSKYDD, 2 m ÖVER MARK
Sk4 BULLERSKYDD, 2,2 m ÖVER MARK
Sk5 BULLERSKYDD, 2,5 m ÖVER MARK
Sk6 BULLERSKYDD, 2,7 m ÖVER MARK
Sk7 BULLERSKYDD, 3 m ÖVER MARK
Sk8 ERBJUDANDE OM BULLERSKYDDSÅTGÄRDER UTANFÖR VÄGOMRÅDE I FORM AV SKYDD FÖR UTEPLATS (SE FÖRTECKNING)
Sk9 GROODKÄNSANPASSNING DIKE
Sk10 UTTER-/GROODKÄNS-/SMÅVILTPASSAGE
Sk11 FÖRSTÄRKA DIKEN +40 CM MAT JORD
Sk12 FAUNAPASSAGE MED MÅTT FÖR KRONVILT

VERKSAMHETER/ÅTGÄRDER SOM UNDANTAS FRÅN FÖRBUD ENLIGT MILJÖBALK (GÄLLER HELA PLANEN)
 FÖRBUD SOM AVSER VERKSAMHET ELLER ÅTGÄRD NOM GENERELLT BIOTOPSKYDDSOmrÅDE (111 251 MB) GÄLLER INTE BYGGANDE AV ALLMÄN VÄG/JÄRNVÄG
 FÖRBUD MOT ÅTGÄRD INOM STRANDSKYDDSOmrÅDE (1715 MB) GÄLLER INTE BYGGANDE AV ALLMÄN VÄG/JÄRNVÄG
 SKYLDIGHETEN ATT GÖRA ANMÄLAN FÖR SAMRÅD ENLIGT 12:6 MB GÄLLER INTE FÖR DE VERKSAMHETER OCH ÅTGÄRDER SOM BEHOVS FÖR ATT BYGGA VÄG/JÄRNVÄG ELLER OMRÅDE FÖR TILFÄLLIG NYTTJANDERÄTT

SÄRSKILDA BESLUT SOM TAS I SAMBAND MED FASTLÄGGLSE
 - - - - - INDRAGNING AV VÄG FRÅN ALLMÄNT UNDERHÅLL

ÖVRIGA BETECKNINGAR PÅ PLANKARTAN
 0/000 NY VÄG ELLER BREDDNING AV BEFINTLIG VÄG,
 + VÄGBANKEKANTER MED LÄNGDMÄTNING
 +00,00 OCH HÖJDSÄTTNING

- - - - - FASTIGHETSGRÄNS
 - - - - - TRAKTGRÄNS
 - - - - - KVARTERSTRAKTGRÄNS
 - - - - - KOMMUNGRÄNS
 1:12 FASTIGHETSBEDECKNING BYGGNADER
 HÖJDKURVOR MED HÖJDANGIVELSER
 - - - - - BEF. VÄGRÄCKE
 - - - - - BEF. VATTENDRAG
 - - - - - NYTT MITTRÄCKE
 - - - - - NYTT SIDORÄCKE
 - - - - - NYTT FAUNASTANGSEL
 - - - - - BIOTOPSKYDDSOBJEKT, MED ID-NR, SE PB. TABELL 10

01 02 03 04 05 06 07 08 09 10 11 12 13
 KNISLINGE
 BJÄRLÖV HANASKÖG
 CPL BROBY

VÄGPLAN FÖR GRANSKNING

GRANSKNINGSSTATUS: SYFTE

HANDLINGSTYP
GRANSKNINGSHANDLING

DATUM
2017-02-13

OBJEKT
**VÄG 19
KRISTIANSTAD - BROBY**

DELOMRÅDE / BANDEL
BJÄRLÖV-BROBY

ANLÄGGNINGSEDEL
VÄG 19

OBJEKTNUMMER / KM
144215

KONSTRUKTIONNUMMER

BESTÄLLARE
TRAFIKVERKET

LEVERANTÖR
TYRÉNS

SKAPAD AV
D.NILSSON

UPPDRAGSNUMMER
263630

GODKÄND AV
M.AUGBECK

AVDELNING
VÄG - MARK

RITNINGSTYP
PLAN

TEKNIKOMRÅDE / INNEHÅLL
VÄGUTFORMNING OCH TRAFIK

BESKRIVNING
**PLANKARTA
KM 12/500 - 13/760**

SKALA
1:2000

FORMAT
A1

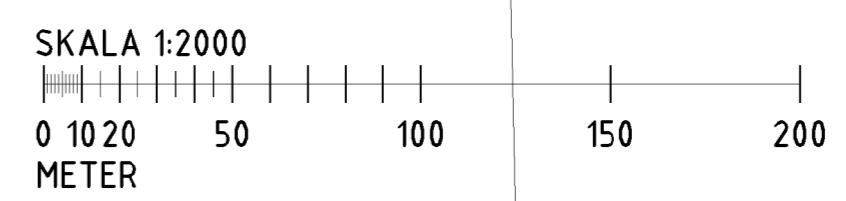
FÖRVALTNINGSNUMMER


RITNINGSNUMMER
1 01 T 02 11

BLAD

NÄSTA BLAD

BET





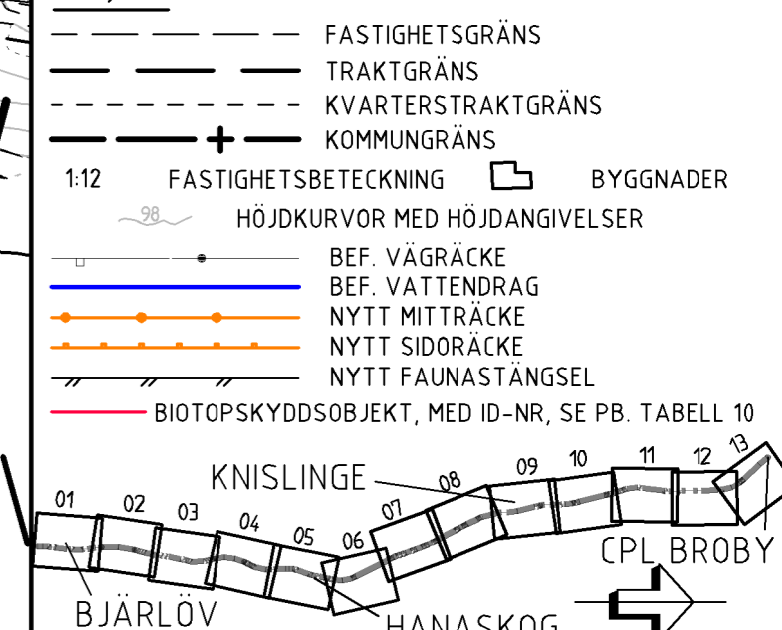
- KOORDINATSYSTEM
 SYSTEM I PLAN: SWEREF 99 13 30
 SYSTEM I HÖJD: RH 2000
- ### TECKENFÖRKLARING
- MARKANSPRÅK
 GRANS FÖR VÄGOMRÅDE
 AVGRÄNSNING MELLAN OLIKA TYPER AV MARKANSPRÅK
- V** NYTT VÄGOMRÅDE MED VÄGRÄTT
 - NYTT VÄGOMRÅDE 1-1m PÅ VARDERA SIDA LÄNGS VLTSTANGSEL DÄR DETTA DRAS IN VID ANSLUTNINGSVÄG ÄVEN VID FÄRIST ELLER GRIND
 - V1** NYTT VÄGOMRÅDE NÖM DETALJPLANLAGT OMRÅDE DÄR KOMMUNÄR RIVUDOMÄN FÖR ALLMÄNNA PLATSER
 - V2** NYTT VÄGOMRÅDE FÖR KOMMUNAL ALLMÄN VÄG
 - Vi** NYTT VÄGOMRÅDE MED INSKRÄNKT VÄGRÄTT
 - Vi1** NYTT VÄGOMRÅDE MED INSKRÄNKT VÄGRÄTT FÖR LEDNING INOM DETALJPLANLAGT OMRÅDE FÖR PARKMARK
 - Vi2** NYTT VÄGOMRÅDE MED INSKRÄNKT VÄGRÄTT FÖR TERRÄNGMODELLERING
 - Vi3** NYTT VÄGOMRÅDE MED INSKRÄNKT VÄGRÄTT FÖR DIKE
 - Vi4** NYTT VÄGOMRÅDE MED INSKRÄNKT VÄGRÄTT FÖR LEDNING
 - Vi5** NYTT VÄGOMRÅDE MED INSKRÄNKT VÄGRÄTT FÖR EROSIONSKYDD
 - T** TILFÄLLIG NYTTJANDERRÄTT
 - T1** TILFÄLLIG NYTTJANDERRÄTT/ARBETSOMRÅDE FÖR UPPLAG GÄLLER UNDER BYGGTIDEN
 - T2** TILFÄLLIG NYTTJANDERRÄTT/ARBETSOMRÅDE FÖR BYGGTRAFIK GÄLLER UNDER BYGGTIDEN
 - T3** TILFÄLLIG NYTTJANDERRÄTT/ARBETSOMRÅDE FÖR URGRÄVNING OCH FÖRSTÄRKNINGSÅTGÄRDER VID TORV GÄLLER UNDER BYGGTIDEN
 - T4** TILFÄLLIG NYTTJANDERRÄTT/ARBETSOMRÅDE FÖR BYGGANDE AV STÖDMUR GÄLLER UNDER BYGGTIDEN
 - T4(1)** TILFÄLLIG NYTTJANDERRÄTT/ARBETSOMRÅDE FÖR BYGGANDE AV STÖDMUR GÄLLER UNDER BYGGTIDEN NÖM DETALJPLANLAGT OMRÅDE FÖR BOSTÄDER SOM EJ FÄR BEDIYGAS
 - T4(2)** TILFÄLLIG NYTTJANDERRÄTT/ARBETSOMRÅDE FÖR BYGGANDE AV STÖDMUR GÄLLER UNDER BYGGTIDEN NÖM DETALJPLANLAGT OMRÅDE FÖR LAGERVERKSAMHET SOM EJ FÄR BEDIYGAS
 - T5** TILFÄLLIG NYTTJANDERRÄTT/ARBETSOMRÅDE FÖR OMLEDDNING AV TRAFIK GÄLLER UNDER BYGGTIDEN
 - T6** TILFÄLLIG NYTTJANDERRÄTT/ARBETSOMRÅDE FÖR FLYTT AV BRUNNAR OCH LEDNINGAR GÄLLER UNDER BYGGTIDEN
 - T7** TILFÄLLIG NYTTJANDERRÄTT/ARBETSOMRÅDE FÖR LEDNINGAR OCH OMRÄVNING AV DIKE

- ### SKYDDÅTGÄRDER OCH FÖRSIKTIGHETSMÅTT
- Sk1** MARKERING ELLER AVGRÄNSNING AV SKYDDÅTGÄRD OCH FÖRSIKTIGHETSMÅTT
 - Sk2** ERBJUDANDE OM BULLERSKYDDÅTGÄRDER UTANFÖR VÄGOMRÅDE I FORM AV FÖNSTÄRTÄGÅRD
 - Sk3** BULLERSKYDD, 15 m ÖVER MARK
 - Sk4** BULLERSKYDD, 2 m ÖVER MARK
 - Sk5** BULLERSKYDD, 2,2 m ÖVER MARK
 - Sk6** BULLERSKYDD, 2,5 m ÖVER MARK
 - Sk7** BULLERSKYDD, 2,7 m ÖVER MARK
 - Sk8** BULLERSKYDD, 3 m ÖVER MARK
 - Sk9** ERBJUDANDE OM BULLERSKYDDÅTGÄRDER UTANFÖR VÄGOMRÅDE I FORM AV SKYDD FÖR UTEPLATS (SE FÖRTECKNING)
 - Sk10** GRODDKRAFPASSAGE DIKE
 - Sk11** UTTER-/GRODDKRAFS-/SMÅVILTPASSAGE
 - Sk12** FÖRSTÄRKA DIKEN +4,0 CM MAT JORD
 - Sk13** FAUNAPASSAGE MED MÅTT FÖR KRÖNVILT

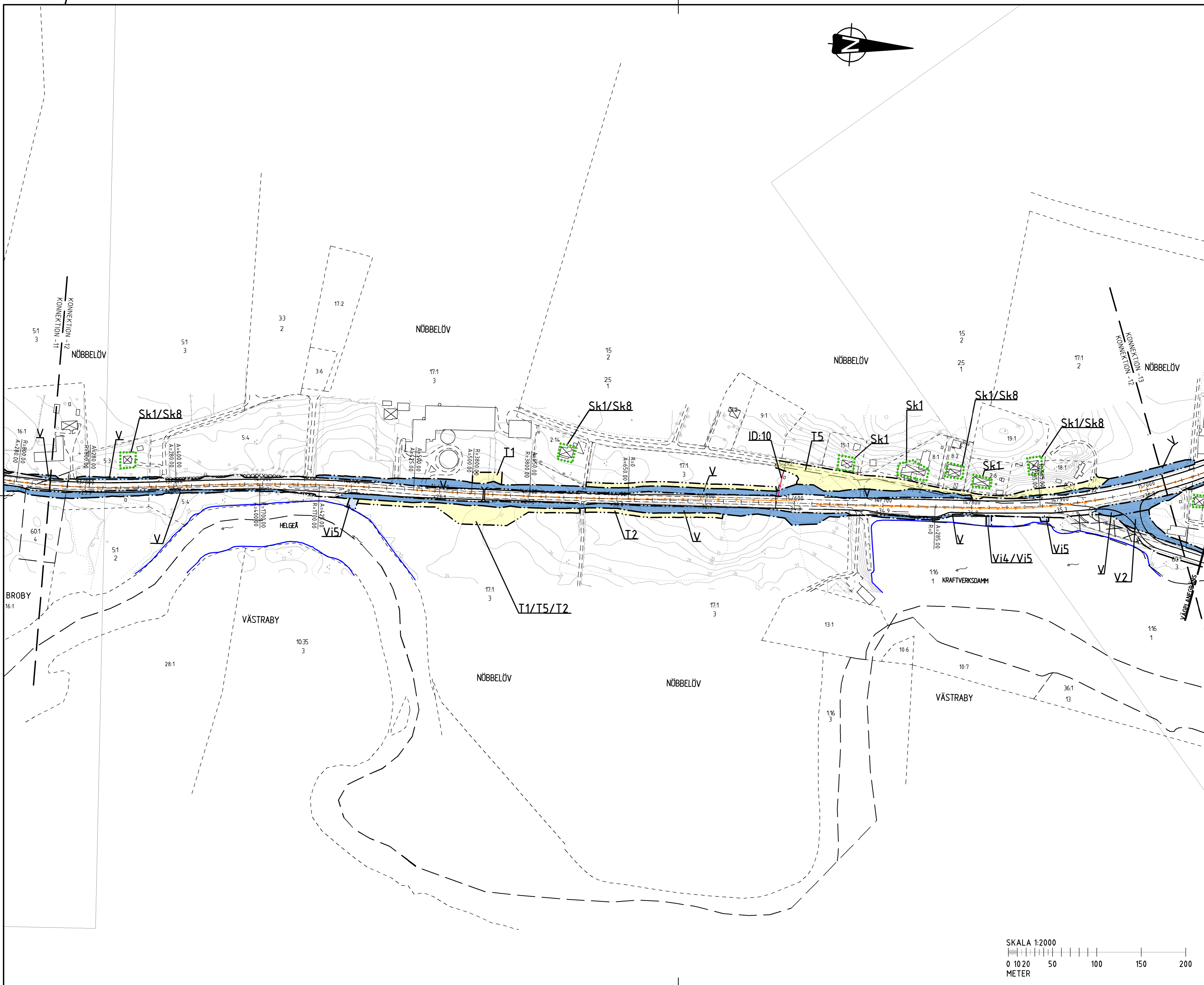
- ### VERKSAMHETER/ÅTGÄRDER SOM UNDANTAS FRÅN FÖRBUDD ENLIGT MILJÖBALK (GÄLLER HELA PLANEN)
- FÖRBUDD SOM AVSER VERKSAMHETER ELLER ÅTGÄRD NÖM GENERELLT BIODIVERSITÄTSSKYDD OMRÅDE (T1 T25 MBI GÄLLER INTE BYGGANDE AV ALLMÄN VÄG/JÄRNVÄG) GÄLLER INTE BYGGANDE AV ALLMÄN VÄG/JÄRNVÄG SKYDDIGHETEN ATT GÖRA ANMÄLAN FÖR SAMRÅD ENLIGT 2:6 MB GÄLLER INTE FÖR DE VERKSAMHETER OCH ÅTGÄRDER SOM BEHOVS FÖR ATT BYGGA VÄG/JÄRNVÄG OCH SOM FASTSTÄLLS OCH INKLÄS I VÄGOMRÅDET FÖR ALLMÄN VÄG/JÄRNVÄGSMARK ELLER OMRÅDE FÖR TILFÄLLIG NYTTJANDERRÄTT

- ### SÄRSKILDA BESLUT SOM TAS I SAMBAND MED FASTSTÄLLELSE
- INDRAGNING AV VÄG FRÅN ALLMÄNT UNDERHÅLL

- ### ÖVRIGA BETECKNINGAR PÅ PLANKARTAN
- 0/000 NY VÄG ELLER BREDDNING AV BEFINTLIG VÄG, VÄGBANEKANTER MED LÅNGDMÄTNING OCH HÖJDSÄTTNING
 - FASTIGHETSGRÄNS
 - TRAKTGRÄNS
 - KVARTERSTRAKTGRÄNS
 - KOMMUNGRÄNS
 - 1:12 FASTIGHETSBEDECKNING
 - BYGGNADER
 - HÖJDKURVOR MED HÖJDANGIVELSER
 - BEF. VÄGRÄCKE
 - BEF. VATTENDRAG
 - NYTT MITTRÄCKE
 - NYTT SIDRÄCKE
 - NYTT FAUNASTANGSEL
 - BIOTOPSKYDDSOBJEKT, MED ID-NR, SE PB. TABELL 10



VÄGPLAN			
FÖR GRANSKNING			
GRANSKNINGSSTATUS: SYFTE			
GRANSKNINGSHANDLING			
HANDLINGSTYP	LEVERANS / ÄNDRINGS-PM		
DATUM	2017-02-13		
OBJEKT	VÄG 19		
DELOMRÅDE / BANDEL	KRISTIANSTAD - BROBY		
ANLÄGGNINGSTYP	BJÄRLÖV-BROBY		
OBJEKTNUMMER / KM	144215		
KONSTRUKTIONNUMMER			
BESTÄLLARE	LEVERANTÖR		
TRAFIKVERKET	TYRÉNS		
SKAPAD AV	UPPDRAGSNUMMER		
D.NILSSON	263630		
GODKÄND AV	AVDELNING		
M.AUGBECK	VÄG - MARK		
RITNINGSTYP			
PLAN			
TEKNIKOMRÅDE / INNEHÅLL			
VÄGUTFORMNING OCH TRAFIK			
BESKRIVNING			
PLANKARTA			
KM 13/760 - 15/020			
SKALA	FORMAT	FÖRVALTNINGSNUMMER	
1:2000	A1		
RITNINGSNUMMER	BLAD	NÄSTA BLAD	BET
1 01 T 02 12			



KOORDINATSYSTEM
 SYSTEM I PLAN: SWEREF 99 13 30
 SYSTEM I HÖJD: RH 2000
TECKENFÖRKLARING
 MARKANSPRÅK
 - - - - - GRANS FÖR VÄGOMRÅDE
 - - - - - AVGRÄNSNING MELLAN OLIKA TYPER AV MARKANSPRÅK
V NYTT VÄGOMRÅDE MED VÄGRÄTT
 NYTT VÄGOMRÅDE 1-1m PÅ VARDERA SIDA LÄNGS VILTSTANGSEL
 DÄR DETTA DRAS IN VID ANSLUTNINGSVÄG ÄVEN VID FÄRIST ELLER GRIND
 NYVIDOMÅN FÖR ALLMÄNNA PLATSER
V1 NYTT VÄGOMRÅDE INOM DETALPLANLAGT OMRÅDE DÄR KOMMUN ÄR
 NYVIDOMÅN FÖR ALLMÄNNA PLATSER
V2 NYTT VÄGOMRÅDE FÖR KOMMUNAL ALLMÄN VÄG
Vi NYTT VÄGOMRÅDE MED INSKRÄNKT VÄGRÄTT
V11 NYTT VÄGOMRÅDE MED INSKRÄNKT VÄGRÄTT FÖR LEDNING INOM
 DETALPLANLAGT OMRÅDE FÖR PARKMARK
V12 NYTT VÄGOMRÅDE MED INSKRÄNKT VÄGRÄTT FÖR TERRÄNGMODELLERING
V13 NYTT VÄGOMRÅDE MED INSKRÄNKT VÄGRÄTT FÖR DIKE
V14 NYTT VÄGOMRÅDE MED INSKRÄNKT VÄGRÄTT FÖR LEDNING
V15 NYTT VÄGOMRÅDE MED INSKRÄNKT VÄGRÄTT FÖR EROSIONSKYDD
T TILFÄLLIG NYTTJÄNDERÄTT

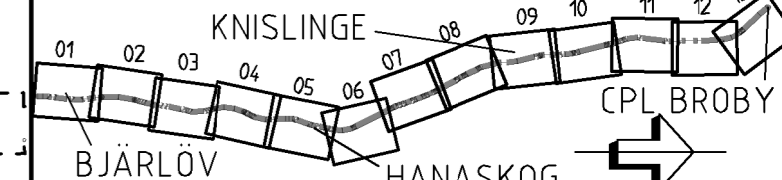
T1 TILFÄLLIG NYTTJÄNDERÄTT/ARBETSOMRÅDE FÖR UPPLAG
 GÄLLER UNDER BYGGTIDEN
T2 TILFÄLLIG NYTTJÄNDERÄTT/ARBETSOMRÅDE FÖR
 BYGGTRAFIK GÄLLER UNDER BYGGTIDEN
T3 TILFÄLLIG NYTTJÄNDERÄTT/ARBETSOMRÅDE FÖR URGRÄVNING OCH
 FÖRSTÄRKNINGSÅTGÄRDER VID TORV GÄLLER UNDER BYGGTIDEN
T4 TILFÄLLIG NYTTJÄNDERÄTT/ARBETSOMRÅDE FÖR
 BYGGANDE AV STÖDMUR GÄLLER UNDER BYGGTIDEN
T4(1) TILFÄLLIG NYTTJÄNDERÄTT/ARBETSOMRÅDE FÖR
 BYGGANDE AV STÖDMUR GÄLLER UNDER BYGGTIDEN
 INOM DETALPLANLAGT OMRÅDE FÖR BOSTÄDER SOM EJ FÅR BEDIYGAS
T4(2) TILFÄLLIG NYTTJÄNDERÄTT/ARBETSOMRÅDE FÖR
 BYGGANDE AV STÖDMUR GÄLLER UNDER BYGGTIDEN
 INOM DETALPLANLAGT OMRÅDE FÖR LAGERVERKSAMHET SOM EJ FÅR BEDIYGAS
T5 TILFÄLLIG NYTTJÄNDERÄTT/ARBETSOMRÅDE FÖR
 OMLEDDNING AV TRAFIK GÄLLER UNDER BYGGTIDEN
T6 TILFÄLLIG NYTTJÄNDERÄTT/ARBETSOMRÅDE FÖR
 FLYTT AV BRUNNAR OCH LEDNINGAR GÄLLER UNDER BYGGTIDEN
T7 TILFÄLLIG NYTTJÄNDERÄTT/ARBETSOMRÅDE FÖR
 LEDNINGAR OCH OMRÄVNING AV DIKE

SKYDDSÅTGÄRDER OCH FÖRSIKTIGHETSMÅTT
 MARKERING ELLER AVGRÄNSNING AV SKYDDSÅTGÄRD
 OCH FÖRSIKTIGHETSMÅTT
Sk1 ERBJUDANDE OM BULLERSKYDDSÅTGÄRDER UTANFÖR
 VÄGOMRÅDE I FORM AV FÖNSTERÅTGÄRD
Sk2 BULLERSKYDD, 15 m ÖVER MARK
Sk3 BULLERSKYDD, 2 m ÖVER MARK
Sk4 BULLERSKYDD, 2,2 m ÖVER MARK
Sk5 BULLERSKYDD, 2,5 m ÖVER MARK
Sk6 BULLERSKYDD, 2,7 m ÖVER MARK
Sk7 BULLERSKYDD, 3 m ÖVER MARK
Sk8 ERBJUDANDE OM BULLERSKYDDSÅTGÄRDER UTANFÖR
 VÄGOMRÅDE I FORM AV SKYDD FÖR UTEPLATS (SE FÖRTECKNING)
Sk9 GROODKRSANPASSNING DIKE
Sk10 LUTTER-/GROODKRS-/SMÅVILTPASSAGE
Sk11 FÖRSTÄRKA DIKEN +4,0 CM MAT JORD
Sk12 FAUNAPASSAGE MED MÅTT FÖR KRONVILT

**VERKSAMHETER/ÅTGÄRDER SOM UNDANTAS FRÅN FÖRBUD
 ENLIGT MILJÖBALK (GÄLLER HELA PLANEN)**
 FÖRBUD SOM AVSER VERKSAMHET ELLER ÅTGÄRD INOM GENERELLT
 FÖRBUD MOT ÅTGÄRD INOM STRANDSKYDDSOMRÅDE (1715 MB)
 GÄLLER INTE BYGGANDE AV ALLMÄN VÄG/JÄRNVÄG
 SKYLDIGHETEN ATT GÖRA ANMÄLAN FÖR SAMRÅD ENLIGT 16:6 GÄLLER INTE FÖR DE
 VERKSAMHETER OCH ÅTGÄRDER SOM BEHOVS FÖR ATT BYGGA VÄG/JÄRNVÄG
 OCH SOM FASTSTÄLLS OCH INKLÄS I VÄGOMRÅDET FÖR ALLMÄN VÄG/JÄRNVÄG
 ELLER OMRÅDE FÖR TILFÄLLIG NYTTJÄNDERÄTT

SÄRSKILDA BESLUT SOM TAS I SAMBAND MED FASTSTÄLLELSE
 INDRÄGNING AV VÄG FRÅN ALLMÄNT UNDERHÅLL
ÖVRIGA BETECKNINGAR PÅ PLANKARTAN
 0/000 NY VÄG ELLER BREDDNING AV BEFINTLIG VÄG,
 VÄGBANEKANTER MED LÅNGMÄTNING
 +00,00 OCH HÖJDSÄTTNING

- - - - - FASTIGHETSGRÄNS
 - - - - - TRAKTGRÄNS
 - - - - - KVARTERSTRAKTGRÄNS
 - - - - - KOMMUNGRÄNS
 1:12 FASTIGHETSBEDECKNING BYGGNADER
 HÖJDKURVOR MED HÖJDANGIVELSER
 BEF. VÄGRÄCKE
 BEF. VATTENDRAG
 NYTT MITTRÄCKE
 NYTT SIDORÄCKE
 NYTT SIDORÄCKE
 NYTT SIDORÄCKE
 NYTT FAUNASTANGSEL
 BIOTOPSKYDDSOBJEKT, MED ID-NR, SE PB. TABELL 10



VÄGPLAN
FÖR GRANSKNING

GRANSKNINGSHANDLING
 HANDLINGSTYP
 DATUM 2017-02-13 LEVERANS I ÄNDRINGS-PM

OBJEKT
VÄG 19
KRISTIANSTAD - BROBY

DELOMRÅDE / BANDEL
BJÄRLÖV-BROBY

ANLÄGGNINGEN
VÄG 19
 OBJEKTNUMMER / KM 144215 KONSTRUKTIONNUMMER

BESTÄLLARE LEVERANTÖR
TRAFIKVERKET TYRÉNS

SKAPAD AV UPPDRAGSNUMMER
D.NILSSON 263630

GODKÄND AV AVDELNING
M.AUGBECK VÄG - MARK

RITNINGSTYP
PLAN
 TEKNIKOMRÅDE / INNEHÅLL
VÄGUTFORMNING OCH TRAFIK

BESKRIVNING
PLANKARTA
KM 15/020 - 16/062

SKALA 1:2000 FÖRVALTNINGSNUMMER
 RITNINGSNUMMER 1 01 T 02 13 BLAD NÄSTA BLAD BET

