

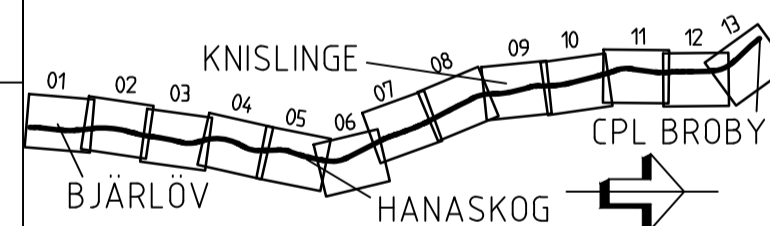
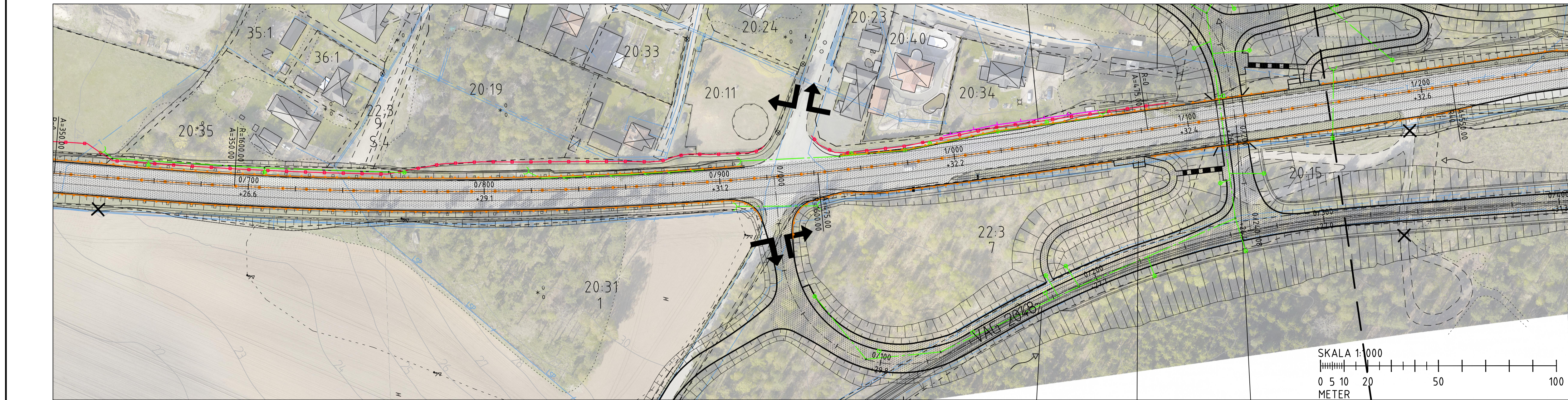
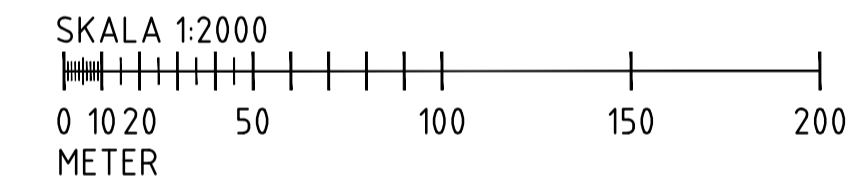
KOORDINATSYSTEM

SYSTEM I PLAN: SWEREF 99 13 30

SYSTEM I HÖJD: RH 2000

TECKENFÖRKLARING

- NY VÄG ELLER BREDDNING AV BEFINTLIG VÄG, VÄGBANEMÅTER MED LÅNGMÅTNING OCH HÖJDSÄTTNING
- INDRAGNING AV VÄG FRÅN ALLMÄNT UNDERHÅLL
- EJ DIREKTANSLUTNING TILL VÄG 19
- ANSLUTNING TILL VÄG 19 MED ENBART HÖGERSVANG
- ANTAL KÖRFÄLT OCH DESS RIKTNING
- FLÖDESRIKTNING
- TRUMMA
- DAGVATTENLEDNING / BRUNN
- DRÄNINGSLIEDNING
- MITTRÄCKE
- SIDORÄCKE
- FAUNASTANGSEL
- BULLERPLANK
- FASTIGHETSGRÄNS
- TRAKTGRÄNS
- KVARTERSTRAKTGRÄNS
- KOMMUNGRÄNS
- STÖDMUR
- 1:12 FASTIGHETSBETECKNING
- BYGGNADER
- HÖJDKURVOR MED HÖJDANGIVELSER
- ÅGOSLAG, ÅKER
- ÅGOSLAG, BARRSKOG
- FORNLÄMMING
- ÅGOSLAG, SANKMARK
- ÅGOSLAG, BLANDSKOG
- ÅGOSLAG, BARRTÅRD
- BEF. VATTENDRAG
- BEF. ELLEDNING I MARK
- BEF. ELLEDNING I LUFTEN
- BEF. FIBERLEDNING I MARK
- BEF. TELELEDNING
- BEF. DAGVATTENLEDNING
- BEF. SPILLVATTENLEDNING
- BEF. VATTENLEDNING
- BEF. VÄGRÄCKE



TYP AV PLAN		VÄGPLAN	
GRANSKNINGSSTATUS, SYFTE		FÖR GRANSKNING	
HANDLINGSTYP		GRANSKNINGSHANDLING	
DATUM	2017-02-13	LEVERANS / ÄNDRINGS-PM	
OBJEKT	VÄG 19		
DELOMRÅDE / BANDEL	KRISTIANSTAD - BROBY		
ANLÄGGNINGSGEL	BJÄRLÖV-BROBY		
OBJEKTNUMMER / KM	144215	KONSTRUKTIONSNUMMER	
BESTÄLLARE	TRAFIKVERKET	LEVERANTÖR	TYRÉNS
SKAPAD AV	D.NILSSON	UPPDRAGSNUMMER	263630
GODKÄND AV	M.AUGBECK	AVDELNING	VÄG - MARK
RITNINGSTYP	PLAN		
TEKNIKOMRÅDE / INNEHÅLL	VÄGUTFORMNING OCH TRAFIK		
BESKRIVNING	ILLUSTRATIONSKARTA		
	KM 0/000 - 1/160		
SKALA	1:2000	FORMAT	A1
RITNINGSNUMMER	1 01 T 05 01	FÖRVALTNINGSNUMMER	
		BLAD	NÄSTA BLAD BET