

## FÖRTECKNING KOMMUNALA PLANER

### VÄGPLAN

Väg 19, Kristianstad – Broby, delen Bjärlöv – Broby

Kristianstads kommun och Östra Göinges kommun, Skåne län

Objektnummer: 144215

Datum: 2017-02-13

Namn	Plan-ID (nr, benämning)	Upprättad/ reviderad	Antagen/ fastställd/ laga kraft	Anmärkning (huvudman etc.)	Vägplanens berörings- punkter
Stadsplan för Hanaskogs samhälle	11-kvi-326	Dec1973/ juni 1974	1975-11-06	Knislinge kommun (numera Östra Göinge kommun)	<p><u>Bulleråtgärd:</u> Bullerplank inom kvartersmark för bostadsändamål (prickmark), begränsat intrång i anslutning till befintlig väg. Bedöms som mindre avvikelse och motverkar inte planens syfte.</p> <p><u>Dagvatten hantering inom parkmark:</u> Fördröjningsmagasin inom allmän platsmark (park). Kan förenas med övrig användning inom området.</p> <p><u>Breddning av väg:</u> Vägsränor för gångväg inom allmän platsmark (park), begränsat intrång i anslutning till befintlig väg. Bedöms som mindre avvikelse och motverkar inte planens syfte.</p>
Del av Kviinge 45:1 Hantverksgatan och Radhusvägen	Hantverksgatan-Radhusvägen	2016-02-25/ 2016-05-02	2016-06-30	Östra göinge kommun	<p><u>Stängning av väganslutning:</u> Anslutningen från Radhusvägen stängs för biltrafik och anslutningen från Hantverksgatan till väg 19 stängs för all trafik.</p> <p><u>Bulleråtgärd:</u> Bullerplank inom allmän platsmark (lokalgata respektive park), begränsat intrång i anslutning till befintlig väg. Bedöms som mindre avvikelse och motverkar inte planens syfte.</p>

## FÖRTECKNING KOMMUNALA PLANER

### Vägplan- Granskningshandling, Väg 19, delen Bjärlöv - Broby

Datum: 2017-02-13

Namn	Plan-ID (nr, benämning)	Upprättad/ reviderad	Antagen/ fastställd/ laga kraft	Anmärkning (huvudman etc.)	Vägplanens berörings- punkter
Hanaskogs stationssamhälle, Knislinge kommun, Kristianstads Län. Förslag till ändring och utvidgning av byggnadsplan åt norr och sydväst	11-kvi-254	1962-08-08	1963-05-03	Knislinge kommun (Numera Östra Göinge kommun)	<u>Bulleråtgärd:</u> Bullerplank och vägslänt inom allmän platsmark (park), begränsat intrång i anslutning till befintlig väg. Bedöms som mindre avvikelse och motverkar inte planens syfte.
Del av Truedstorpsvägen mm, Hanaskogs samhälle Östra Göinges kommun.	1121-p91_0419_1	1991-04-19	1991-05-21	Östra Göinge kommun	<u>Bulleråtgärd:</u> Bullerplank inom allmän platsmark (park, GC och lokalgata), begränsat intrång i anslutning till befintlig väg. Bedöms som mindre avvikelse och motverkar inte planens syfte.
Knislinge samhälle Knislinge kommun Kristianstads län, förslag till ändring och utvidgning av stadsplanen söder om Hässleholmsvägen och väster om Kristianstadsvägen	11-kns-387_73	1972-06-13	1973-01-17	Knislinge kommun (Numera Östra Göinge kommun)	<u>Breddning av väg:</u> Vägslänter inom allmän platsmark (park, plantering), begränsat intrång i anslutning till befintlig väg. Bedöms som mindre avvikelse och motverkar inte planens syfte.
Detaljplan utvidgning av V industriområdet (Tegeborgsområdet), Knislinge samhälle, Östra Göinge kommun	1121-p90_1025	1990-05-30	1990-11-22	Östra Göinge kommun	<u>Breddning av väg:</u> Flytt av Stödmur/ fastighetsmur samt vägslänt inom kvartersmark för handel (prickmark), begränsat intrång i anslutning till befintlig väg. Bedöms som mindre avvikelse och motverkar inte planens syfte.
Förslag till ändring av stadsplanen för kvarteret Fogden jämte angränsade kvarter i Knislinge Municipalsamhälle Kristianstads län	11-kns-225_57	1956-04-13	1957-02-01	Knislinge Municipalsamhälle (Numera Östra Göinge kommun)	<u>Breddning av väg:</u> Stödmur och vägslänter inom kvartersmark för lagerverksamhet (prickmark), smal remsa i anslutning till befintlig väg. Bedöms som mindre avvikelse och motverkar inte planens syfte. <u>Bulleråtgärd:</u> Bullerplank inom kvartersmark för bostadsändamål (prickmark), begränsat intrång i anslutning till befintlig väg. Bedöms som mindre avvikelse och motverkar inte planens syfte.

**FÖRTECKNING KOMMUNALA PLANER****Vägplan- Granskningshandling, Väg 19, delen Bjärlöv - Broby**

Datum: 2017-02-13

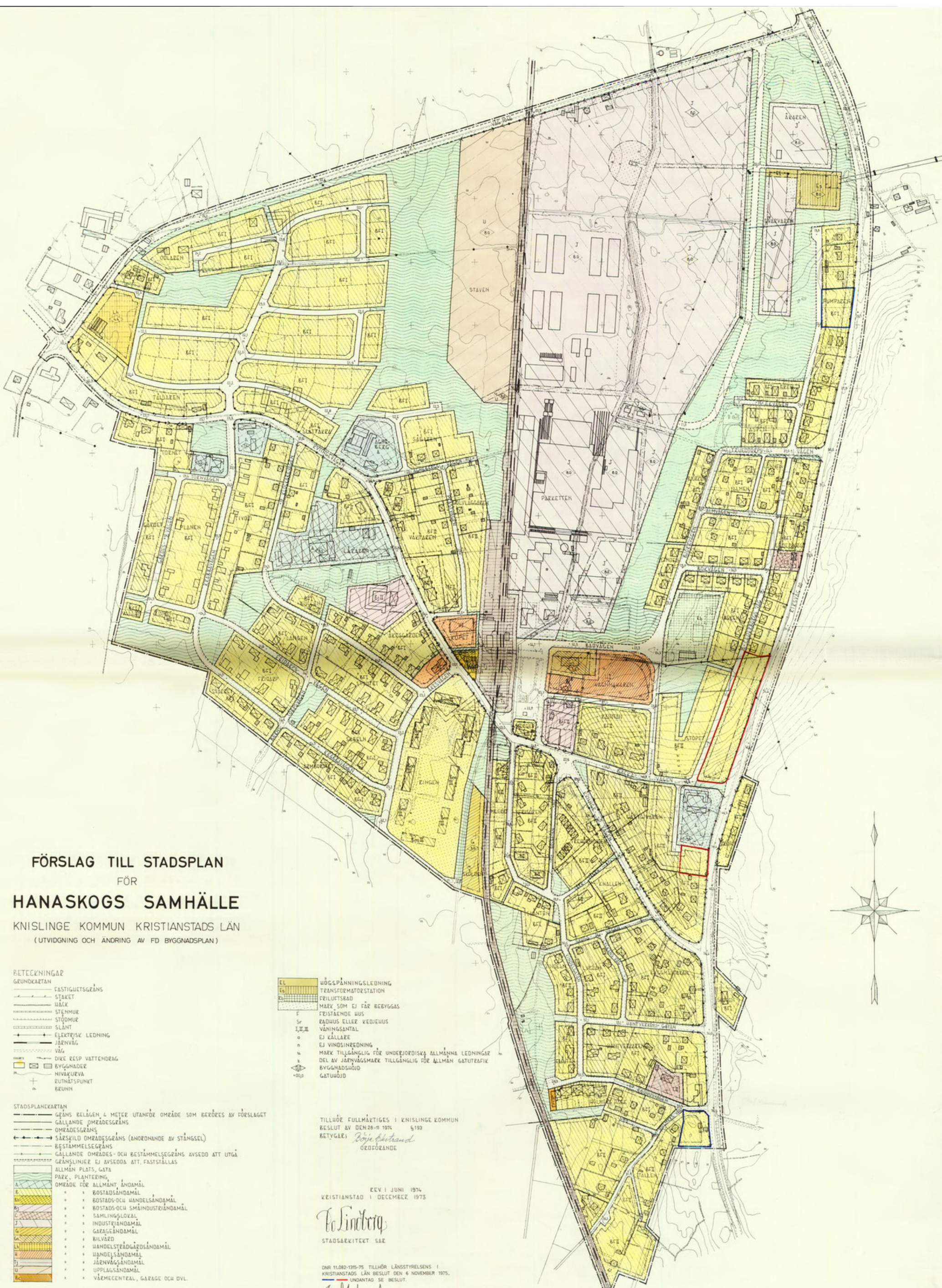
Namn	Plan-ID (nr, benämning)	Upprättad/ reviderad	Antagen/ fastställd/ laga kraft	Anmärkning (huvudman etc.)	Vägplanens berörings- punkter
Förslag till ändring och utvidgning av stadsplanen för kvarteret Råbocken mfl, i Knislinge samhälle, Göinge kommun, Kristianstads län	1121-p86_0403	1985-11-15	1986-04-03	Östra Göinge kommun	<u>Bulleråtgärd:</u> Bullerplank inom kvartersmark för bostadsändamål (prickmark), begränsat intrång i anslutning till befintlig väg. Bedöms som mindre avvikelse och motverkar inte planens syfte.
Knislinge samhälle Östra Göinge kommun Kristianstads län förslag till ändring av stadsplanen för kv Ugglan m.m.	11-kns-419_79	Nov 77/ Aug 78	1979-03-16	Knislinge kommun (Numera Östra Göinge kommun)	<u>Breddning av väg:</u> Stödmur och vägslänter inom kvartersmark för lagerverksamhet (prickmark), smal remsa i anslutning till befintlig väg. Bedöms som mindre avvikelse och motverkar inte planens syfte.
Detaljplan för Kv Illern mm, Knislinge samhälle, Östra Göinge kommun	1121-p94_0127	1993-09-15	1994-02-25	Östra Göinge kommun	<u>Breddning av väg:</u> Stödmur och vägslänter inom mark för lagerverksamhet (prickmark), smal remsa i anslutning till befintlig väg. Bedöms som mindre avvikelse och motverkar inte planens syfte.
Del av Knislinge 43:1 Frejagatan	Frejagatan	2016-01-26	2016-06-30	Östra göinge kommun	<u>Stängning av väganslutning:</u> Anslutningarna från Frejagatan till väg 19 stängs för biltrafik.
Detaljplan för Kv Ekorren, m fl, utmed väg 19/Riksvägen i Knislinge samhälle, Östra Göinge kommun	1256-p09_81	2009-04-30, / 2009-09-01	2009-09-25	Östra Göinge kommun	<u>Breddning av väg:</u> Vägslänter inom kvartersmark för bostadsändamål (prickmark), begränsat intrång i anslutning till befintlig väg. Bedöms som mindre avvikelse och motverkar inte planens syfte.
Detaljplan för Knislinge 10:1 m fl Knislinge golfbana, Knislinge samhälle, Östra Göinge kommun	1121-p88_0526	1988-03-01	1988-05-26	Östra Göinge kommun	<u>Breddning av väg:</u> Vägslänter inom kvartersmark (golfbana), begränsat intrång i anslutning till befintlig väg. Bedöms som mindre avvikelse och motverkar inte planens syfte.

## FÖRTECKNING KOMMUNALA PLANER

### Vägplan- Granskningshandling, Väg 19, delen Bjärlöv - Broby

Datum: 2017-02-13

Namn	Plan-ID (nr, benämning)	Upprättad/ reviderad	Antagen/ fastställd/ laga kraft	Anmärkning (huvudman etc.)	Vägplanens berörings- punkter
Hanaskogs stationssamhälle, Kviinge sockel, Kristianstads Län. Förslag till byggnadsplan	11-kvi-203	Feb-1947	1950-01-20	Kommunal huvudman.	<u>Bulleråtgärd:</u> Bullerplank inom kvartersmark för bostadsändamål (prickmark), begränsat intrång i anslutning till befintlig väg. Bedöms som mindre avvikelse och motverkar inte planens syfte.



FÖRSLAG TILL STADSPLAN  
FÖR  
**HANASKOGS SAMHÄLLE**  
KNISLINGE KOMMUN KRISTIANSTADS LÄN  
(UTVIDGNING OCH ÄNDRING AV FD BYGGNADSPÄN)

BETECKNINGAR

GRUNDKARTAN

- FASTIGHETSGRÄNS
- STAKET
- VIK
- STENMUR
- STÖDMUR
- SLÄNT
- ELECTRISK LEDNING
- JÄRNVÄG
- VÄG
- DIKE BESP. VATTENDRAG
- BYGGNADER
- MINÄRVERVA
- RUTNETSPUNKT
- BEVATT

HÖGSPÄNNINGSLEDNING

- TRANSFORMATORSTATION
- TRILUSTRAD
- MARK SOM EJ FÅR BEBYGGAS
- FRISTÄNDE HUS
- RADHUS ELLER KEDJEHUS
- VÄNINGSANTAL
- EJ KÄLLARE
- EJ VINDSINREDNING
- MARK TILLGÄNGLIG FÖR UNDERJORDSKA ALLMÄNNA LEDNINGAR
- DEL AV JÄRNVÄGSMARK TILLGÄNGLIG FÖR ALLMÄN GATUTERAPIK
- BYGGNADSHÖJD
- GATUBREDD

STADSPLANEKARTAN

- GRÄNS BELÄGEN 4 METER UTANFÖR OMRÅDE SOM BERÖRES AV FÖRSLAGET
- GÄLLANDE OMRÅDESGRÄNS
- OMRÅDESGRÄNS
- SÄRSKILD OMRÅDESGRÄNS (ANORDNING AV STÄNGSEL)
- BESTÄMMELSEGRÄNS
- GÄLLANDE OMRÅDES- OCH BESTÄMMELSEGRÄNS AVSEDD ATT UTGÅ
- GRÄNSLINJER EJ AVSEDDA ATT FASTSTÄLLAS
- ALLMÄN PLATS, GATA
- PARK, PLANTERING
- OMRÅDE FÖR ALLMÄNT ÄNDAMÅL
- BOSTADSÄNDAMÅL
- BOSTADS- OCH HANDELSÄNDAMÅL
- BOSTADS- OCH SMÅINDUSTRIÄNDAMÅL
- SAMLINGSLOKAL
- INDUSTRIÄNDAMÅL
- GARAGEÄNDAMÅL
- BILVÅRD
- HANDELSSTRÄDGÅRDSÄNDAMÅL
- HANDELSÄNDAMÅL
- JÄRNVÄGSÄNDAMÅL
- UPPLAGSÄNDAMÅL
- VÄRMECENTRAL, GARAGE OCH DVL.

TILLHÖR FULLMÄKTIGES I KNISLINGE KOMMUN  
RESLUT AV DEN 28-11-1974 5/193  
BETYGAR: *Boje Eklund*  
ORDFÖRANDE

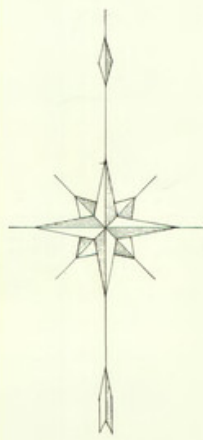
REV I JUNI 1974  
KRISTIANSTAD I DECEMBER 1975

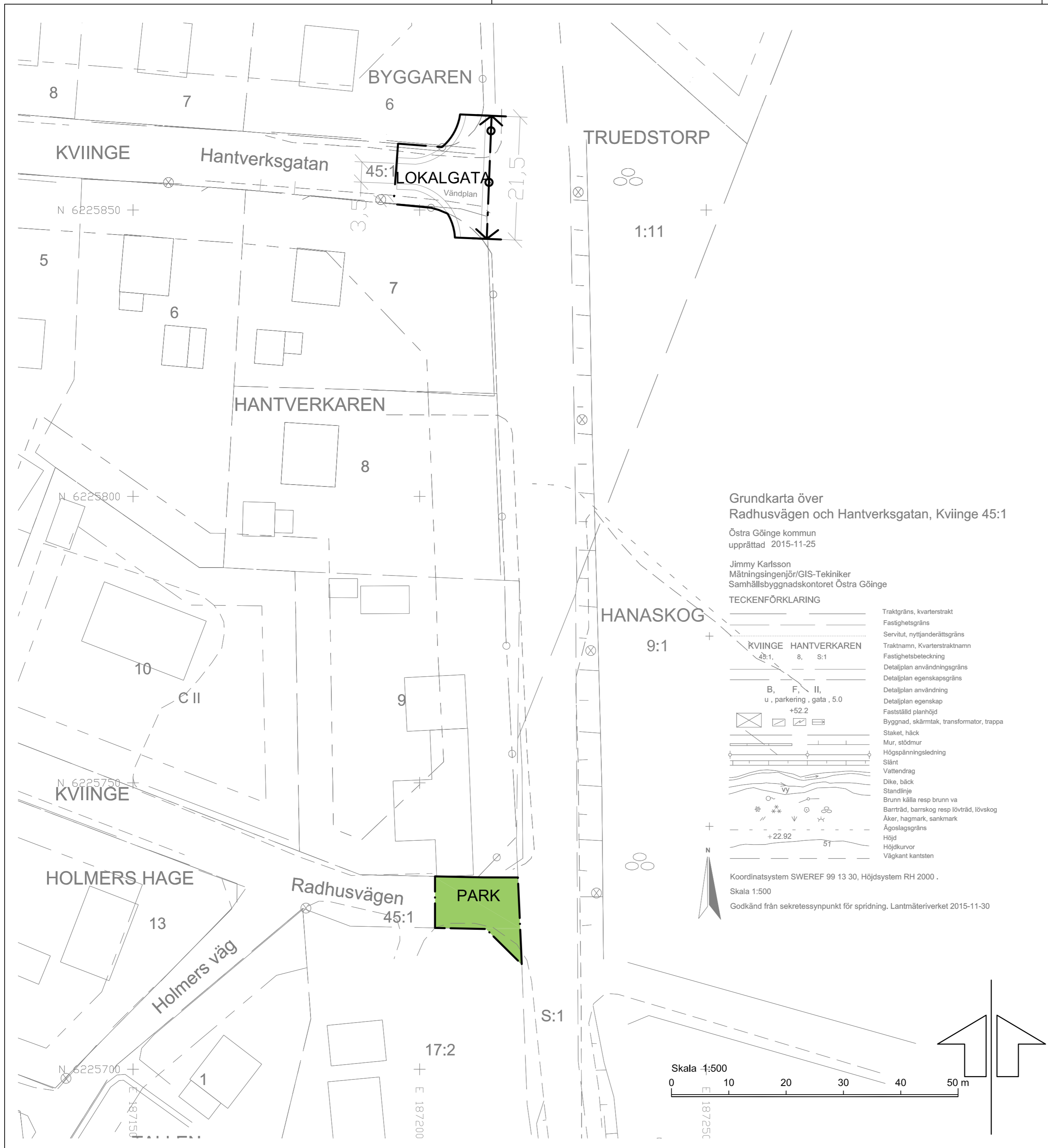
*E. Lindberg*  
STADSARKITEKT SÄZ

DNR 11.082-1315-75 TILLHÖR LÄNSSTYRELSENS I  
KRISTIANSTADS LÄN RESLUT DEN 6 NOVEMBER 1975.  
UNDANTAG SE RESLUT.

*Boje Eklund*  
BO EKLUND

SKALA 1:2000





## PLANBESTÄMMELSER

Följande gäller inom områden med nedanstående beteckningar. Endast angiven användning och utformning är tillåten. Bestämmelser utan beteckning gäller inom hela området.

### GRÄNSER

Detaljplanegräns

### ANVÄNDNING AV MARK OCH VATTEN

Allmänna platser

	LOKALGATA	Lokaltrafik
	PARK	Anlagd park

### MARKENS ANORDNANDE

Utfart och stängsel

Utfartsförbud med Detaljplanegräns

### ADMINISTRATIVA BESTÄMMELSER

Genomförandetid

Genomförandetiden är 5 år från den dag planen vinner laga kraft

Till planen hör:		
Planbeskrivning	Fastighetsförteckning	Grundkarta
Detaljplan för		Laga kraft
<b>Del av Kviinge 45:1 Hantverksgatan och Radhusvägen</b>		Beslutsdatum Godkännande
Hanaskog, Östra Göinge kommun, Skåne län		Antagande 2016-06-01 §116
Upprättad 2016-02-25, reviderad 2016-05-02		Instans KS
Monika Ericsson Samhällsbyggnadschef		Laga kraft 2016-06-30
Johanna Kihlström Planarkitekt		Originalformat A2
KS 2015/00886		








252-72.2438

# KNISLINGE SAMHÄLLE KNISLINGE KOMMUN KRISTIANSTADS LÄN FÖRSLAG TILL ÄNDRING OCH UTVIDGNING AV STADSPLANEN SÖDER OM **HÄSSEHOLMSVÄGEN** OCH VÄSTER OM **KRISTIANSTADS- VÄGEN**

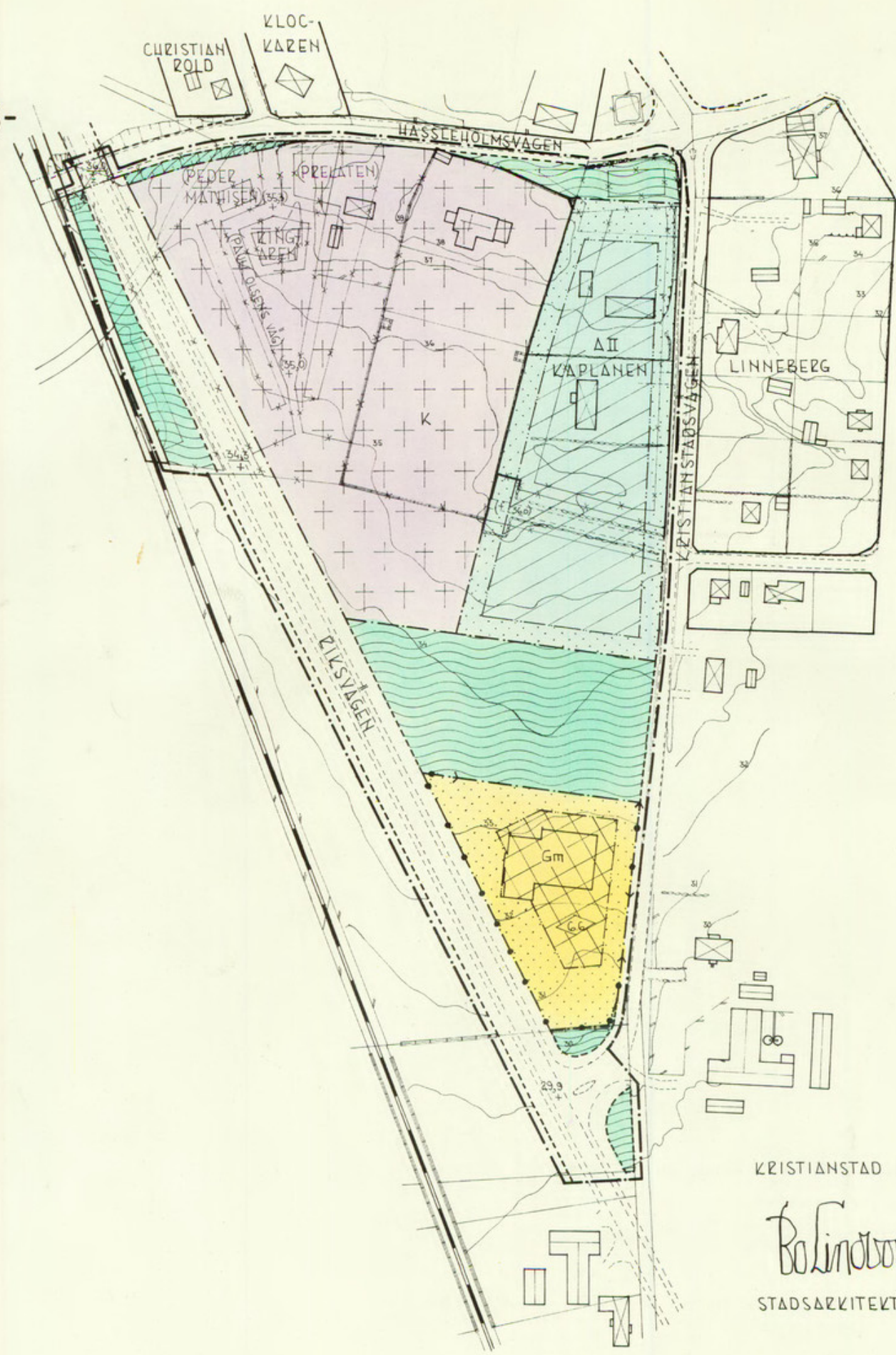


## BETECKNINGAR GRUNDKARTAN

- FASTIGHETSGRÄNS
- STAKET
- STENMUR
- SLÄNT
- STÖDMUR
- HACK
- VÄG
- BYGGNADER
- JÄRNVÄG
- ~ NIVÅKURVA

## STADSPLANEKARTAN

- GRÄNS BELÄGEN 4 METER UTANFÖR OMRÅDE SOM BERÖRES AV FÖRSLAGET
- GÄLLANDE OMRÅDESGRÄNS
- OMRÅDESGRÄNS
- BESTÄMMELSEGRÄNS
- GÄLLANDE OMRÅDE- OCH BESTÄMMELSEGRÄNS AVSEDD ATT UTGÅ
- GRÄNSLINJE EJ AVSEDD ATT FASTSTÄLLAS
- SÄRSKILD OMRÅDESGRÄNS (ANORDNANDE AV STÅNGSEL)
- ALLMÄN PLATS, GATA
- PARK, PLANTERING
- A OMRÅDE FÖR ALLMÄNT ÄNDAMÅL
- Gm " " MOTORTRAFIKÄNDAMÅL
- K " " BEGRÄVNINGSÄNDAMÅL
- MARK SOM EJ FÅR BEBYGGAS
- II VÄNINGSAKTAL
- ◇ BYGGNADS HÖJD
- z MARK TILLGÄNGLIG FÖR ALLMÄN GATUTRAFIK I TVÅ PLAN
- +00,0 GATUHÖJD
- +00,0 GÄLLANDE GATUHÖJD
- +00,0 GÄLLANDE GATUHÖJD AVSEDD ATT UTGÅ



TILLHÖR FULLMÄKTIGES I KNISLINGE KOMMUN  
BESLUT AV DEN 13/6-72 § 45.  
BETYGAR: *Jan N. Schlemmer*  
ORDFÖRANDE

NR 11.082-2190-72 TILLHÖR LÄNSSTYRELSENS  
I KRISTIANSTADS LÄN BESLUT DEN 17  
JANUARI 1973  
*Torsten Klarin*  
TORSTEN KLARIN

KRISTIANSTAD 1 MARS 1972

*Bo Lindberg*  
STADSARKITEKT SÄR





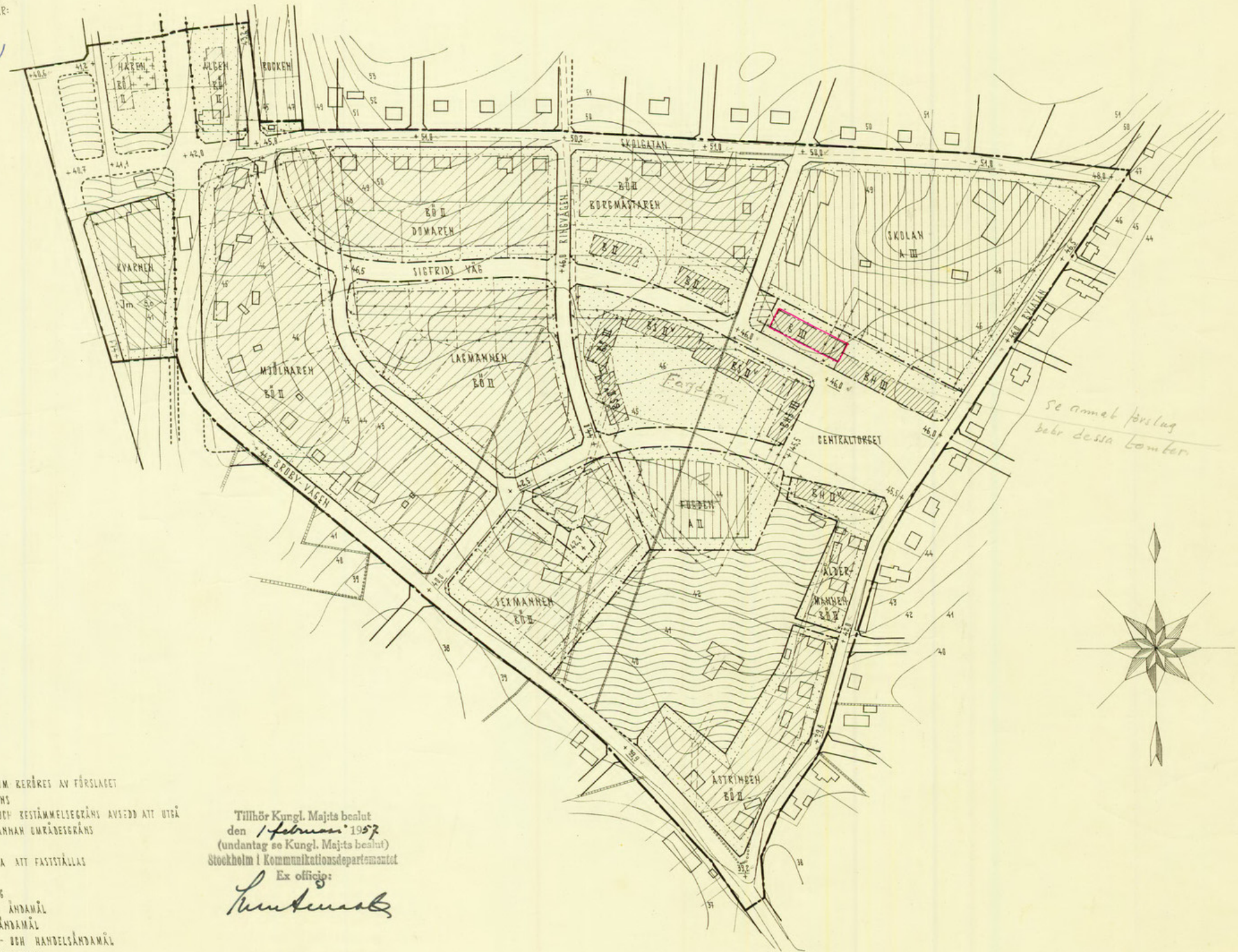
# FÖRSLAG TILL ÄNDRING AV STADSPLANEN FÖR KVARTERET FOGDEN JÄMTE ANGRÄNSANDE KVARTER I KNISLINGE MUNICIPALSAMHÄLLE KRISTIANSTADS LÄN

Ac: XIV ?  
11-KMS-225/57

TILLHÖR MUNICIPALFÖLLMÄKTIGES I KNISLINGE  
BEKÄNTGÖRELSE AV DEN 13/4 -56 § 3 BETYGBAR:

*J. Svänning* (I. Svänning)

ORDFÖRANDE



*Se annat förslag  
betr. dessa tomter*

## BETECKNINGAR

### GRUNDKARTAN

- FASTIGHETSGRÄNS
- VÄG
- BYGGNAD
- HÄCK RESP. STEMMUR
- STAKET
- NIVÅKURVA

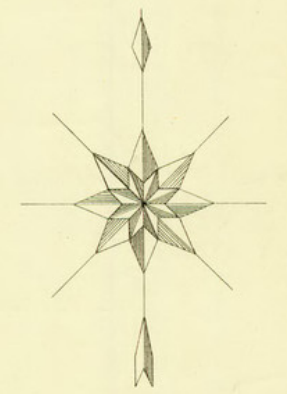
### STADSPLANEKARTAN

- GRÄNS FÖR OMRÅDE SOM BERÖRES AV FÖRSLAGET
- GÄLLANDE OMRÅDESGRÄNS
- GÄLLANDE OMRÅDES- OCH RESTÄMMELSEGRÄNS AVSEDD ATT UTÖKA
- GATU-, KVARTERS- OCH ANNAN OMRÅDESGRÄNS
- RESTÄMMELSEGRÄNS
- GRÄNSLINJER EJ AVSEDDA ATT FASTSTÄLLAS
- ALLMÄN PLATS, FATA
- PARK ELLER PLANTERING
- OMRÅDE FÖR ALLMÄNT ÄNDAMÅL
- + + BOSTADSÄNDAMÅL
- + + BOSTADS- OCH HANDELSÄNDAMÅL
- MARK SOM ICKE FÅR BEVÄGGAS
- SAMMANBYGGDA HUS
- FRISTÄENDE HUS ELLER TVÅ OCH TVÅ KOPPLADE I GEMENSAM GRÄNS
- GÄLLANDE GATUHÖJD
- GATUHÖJD
- ANTAL VÄNINGAR
- + + JÄMTE VINDRIKEDNING
- OMRÅDESGRÄNS VARJEVEK HÖJDT EJ FÅR ÄNDRAS
- OMRÅDE FÖR INDUSTRIÄNDAMÅL
- MARK FÖR HUS OCH DYL.
- BYGGNADSHÖJD

Tillhör Kungl. Maj:ts beslut  
den 17 februari 1957  
(undantag se Kungl. Maj:ts beslut)  
Stockholm i Kommunikationsdepartementet

Ex officio:  
*Lundström*

I Kungl. Maj:ts beslut an-  
givna linjer:



SKALA 1:2000




KRISTIANSTAD 1 JULI 1955

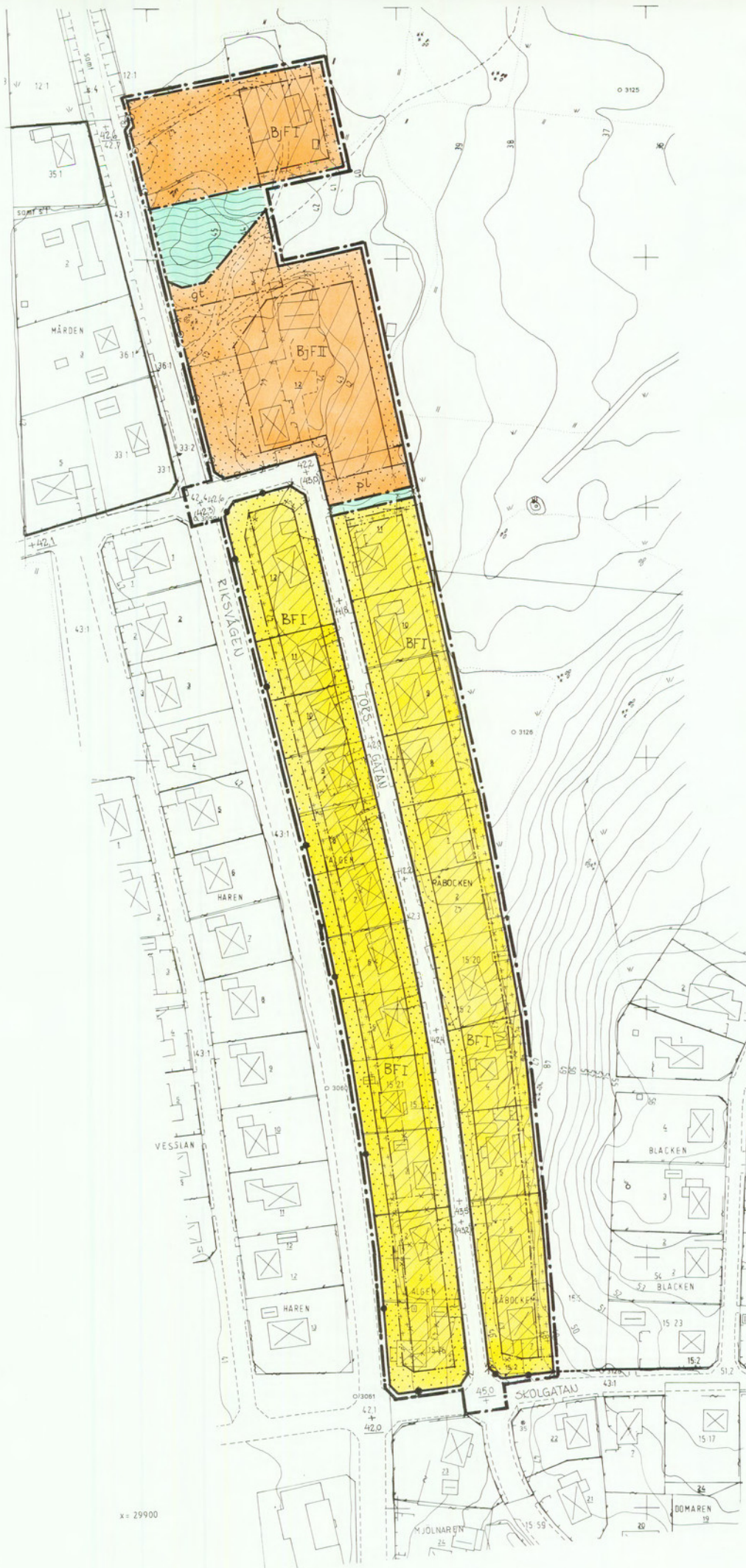

*B. Lindberg*  
STADSARKITEKT SAK.

Grundkarta  
KNISLINGE SAMHÄLLE

Område kv RÅBOCKEN m fl.  
Knislinge socken, Östra Göinge kommun  
av Kristianstads län  
Upprättad genom kopiering och nymätning år 1985 av  
*Ingemar Åkerman*  
Ingenjör Arvidsson  
Fotografiska Antmätare



Koordinatsystem: S gon W Skåne 1967  
Höjdsystem: Rikets 1970  
Standardklass: II  
Kartbeteckningar: Lantmateriets föreskrifter  
Fastighetsredovisningen: aktuell den 28 augusti 1985  
Dnr: 100 84 2



KNISLINGE SAMHÄLLE, ÖSTRA  
GÖINGE KOMMUN, KRISTIANSTADS  
LÄN FÖRSLAG TILL ÄNDRING OCH  
UTVIDGNING AV STADSPLANEN FÖR  
KV RÅBOCKEN M FL

BETECKNINGAR

STADSPLANEKARTAN

A. GRÄNSBETECKNINGAR

- GRÄNS BELÄGEN 2 M UTANFÖR BERÖRT OMRÅDE
- GÄLLANDE OMRÅDESGRÄNS
- OMRÅDESGRÄNS
- GÄLLANDE BESTÄMMESEGRÄNS
- BESTÄMMESEGRÄNS
- GÄLLANDE OMRÅDES- RESP BESTÄMMESEGRÄNS AVSEDD ATT UTGÅ
- GRÄNSLINJE EJ AVSEDD ATT FASTSTÄLLAS

B. OMRÅDESBETECKNINGAR

- ALLMÄN PLATS
- ALLMÄN PLATS, GATA  
PARK, PLANTERING
- BYGGNADSKVARTER
- OMRÅDE FÖR BOSTADSÅNDAMÅL
- BOSTADS- OCH SMÅINDUSTRIÅNDAMÅL

C. ÖVRIGA BETECKNINGAR

- MARK SOM EJ FÅR BEBYGGAS
- MARK SOM UNDAUTAGSVIS FÅR BEBYGGAS
- GEMENSAMT TRAFIKOMRÅDE
- SKYDDSPANTERING
- FRISTÄENDE HUS
- VÄNINGSANTAL
- UTFARTSFÖRBUD
- GÄLLANDE GATUHÖJD
- GÄLLANDE GATUHÖJD AVSEDD ATT UTGÅ
- GATUHÖJD

BYGGNADSNÄMNDENS  
TILLHÖR FULLMÄKTIGES I ÖSTRA GÖINGE KOMMUN  
BESLUT AV DEN 1985-11-15 § 266/85  
BETYGAR: *Åke Jansson*  
ORDFÖRANDE

Tillhör Länsmätarens I  
Kritiserings- och  
den. 3 april 1986  
Dnr. 11.082-19-86.

Kerstin Fagerberg

UPPRÄTTAT KRISTIANSTAD I AUGUSTI 1985

SCHOTT & ÅKERMAN ARKITEKTER SAR  
arkitektgården

*Sture Åkerman*  
STURE ÅKERMAN  
STADSARKITEKT SAR

*Bo Eklund*  
BO EKLUND  
ARKITEKT SAR

Kopierad: Översatt/översatt  
med originala intyg  
*Sigrid Eriksson*

# KNISLINGE SAMHÄLLE ÖSTRA GÖINGE KOMMUN KRISTIANSTADS LÄN FÖRSLAG TILL ÄNDRING AV STADSPLANEN FÖR KV **UGGLAN** MM

Grundkarta  
KNISLINGE SAMHÄLLE

Område kv Ugglan m.fl.  
inom Knislinge stadsplaneområde

Knislinge socken, Östra Göinge kommun  
Kristianstads län

upprättad år 1977 av

Rubin Melander  
Distriktsarkitekt

Skala 1:2000

Höjdsystemet: Rikets 1970

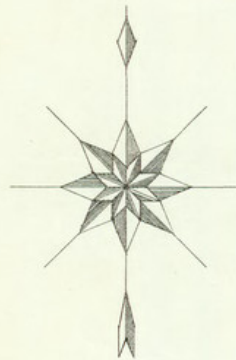
Projektions- och koordinatsystemet: 52.0 Sgon W Sabine 1957 Region 1

Grundkarta av standardklass II

Beteckningar enl. Kongl. lantmäteristyrelsens föreskrifter

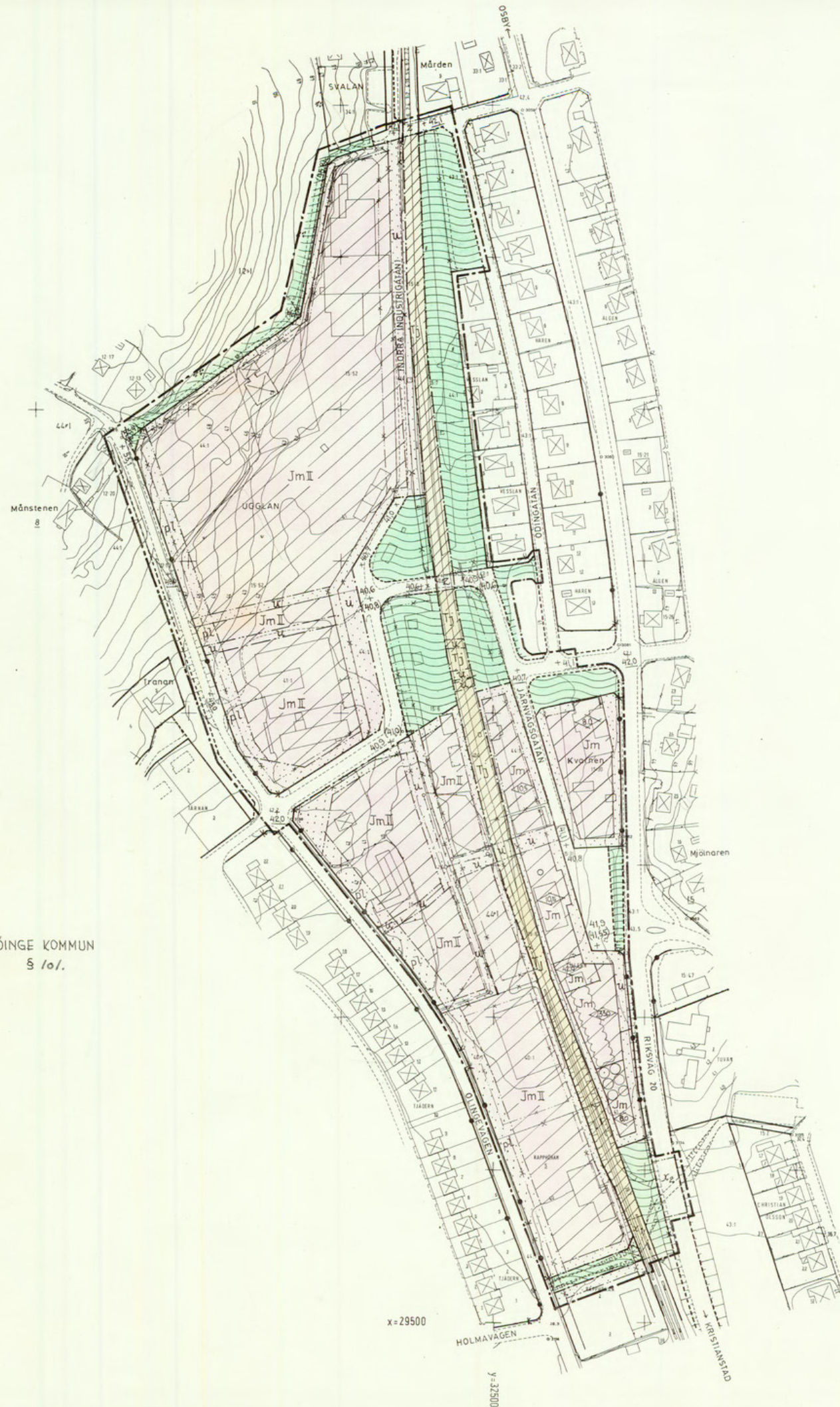
Byggnadernas begränsningslinjer utgöres av horisontalprojektionerna av takens ytterkanter

Fastighetsredovisningen aktuell den 11 oktober 1977



TILLHÖR BYGGNADSNÄMNDENS I ÖSTRA GÖINGE KOMMUN  
BESLUT AV DEN 16-3-79 § 101.  
BETYGAR:

*Sture Åkerman*  
ORDFÖRANDE



## BETECKNINGAR

### STADSPLANEKARTAN

#### A GRÄNSBETECKNINGAR

- GRÄNS BELÄGEN 3 M UTANFÖR BERÖRT OMRÅDE
- GÄLLANDE OMRÅDESGRÄNS AVSEDD ATT BEHÅLLAS
- GÄLLANDE BESTÄMMESEGRÄNS
- GÄLLANDE OMRÅDESGRÄNS AVSEDD ATT UTGÅ
- GÄLLANDE BESTÄMMESEGRÄNS AVSEDD ATT UTGÅ
- OMRÅDESGRÄNS
- BESTÄMMESEGRÄNS
- GRÄNSLINJE EJ AVSEDD ATT FASTSTÄLLAS

#### B OMRÅDESBETECKNINGAR

##### ALLMÄN PLATS

- ALLMÄN PLATS, GATA
- PARK, PLANTERING

##### BYGGNADSKVARTER

- Jm OMRÅDE FÖR SMÅINDUSTRIÄNDAMÅL

##### SPECIALOMRÅDEN

- J OMRÅDE FÖR JÄRNVÄGSÄNDAMÅL

#### C ÖVRIGA BETECKNINGAR

- MARK SOM EJ FÅR BEBYGGAS
- pl OMRÅDE FÖR SKYDDSPANTERING
- x<sub>1</sub> MARK TILLGÄNGLIG FÖR ALLMÄN GÅNG- OCH CYKELTRAFIK
- x<sub>2</sub> MARK TILLGÄNGLIG FÖR ALLMÄN GÅNG- OCH CYKELTRAFIK I TUNNEL
- z MARK TILLGÄNGLIG FÖR ALLMÄN GATUTRAFIK
- u MARK FÖR UNDERJORDISKA ALLMÄNNA LEDNINGAR
- II VÄNINGSANTAL
- 90 BYGGNADS HÖJD
- UTFARTSFÖRBUD
- +00,0 GÄLLANDE GATUHÖJD
- +00,0 GATUHÖJD
- (+00,0) GÄLLANDE GATUHÖJD AVSEDD ATT UTGÅ

DNR 11.082-2463-79 TILLHÖR LÄNSSTYRELSENS I  
KRISTIANSTADS LÄN BESLUT DEN 5 NOVEMBER 1979

*Sören Svensson*  
SÖREN SVENSSON

REVIDERAT I AUGUSTI 1978  
UPPRÄTTAT I NOVEMBER 1977 AV

BO LINDBORG ARKITEKONTOR AB  
KRISTIANSTAD

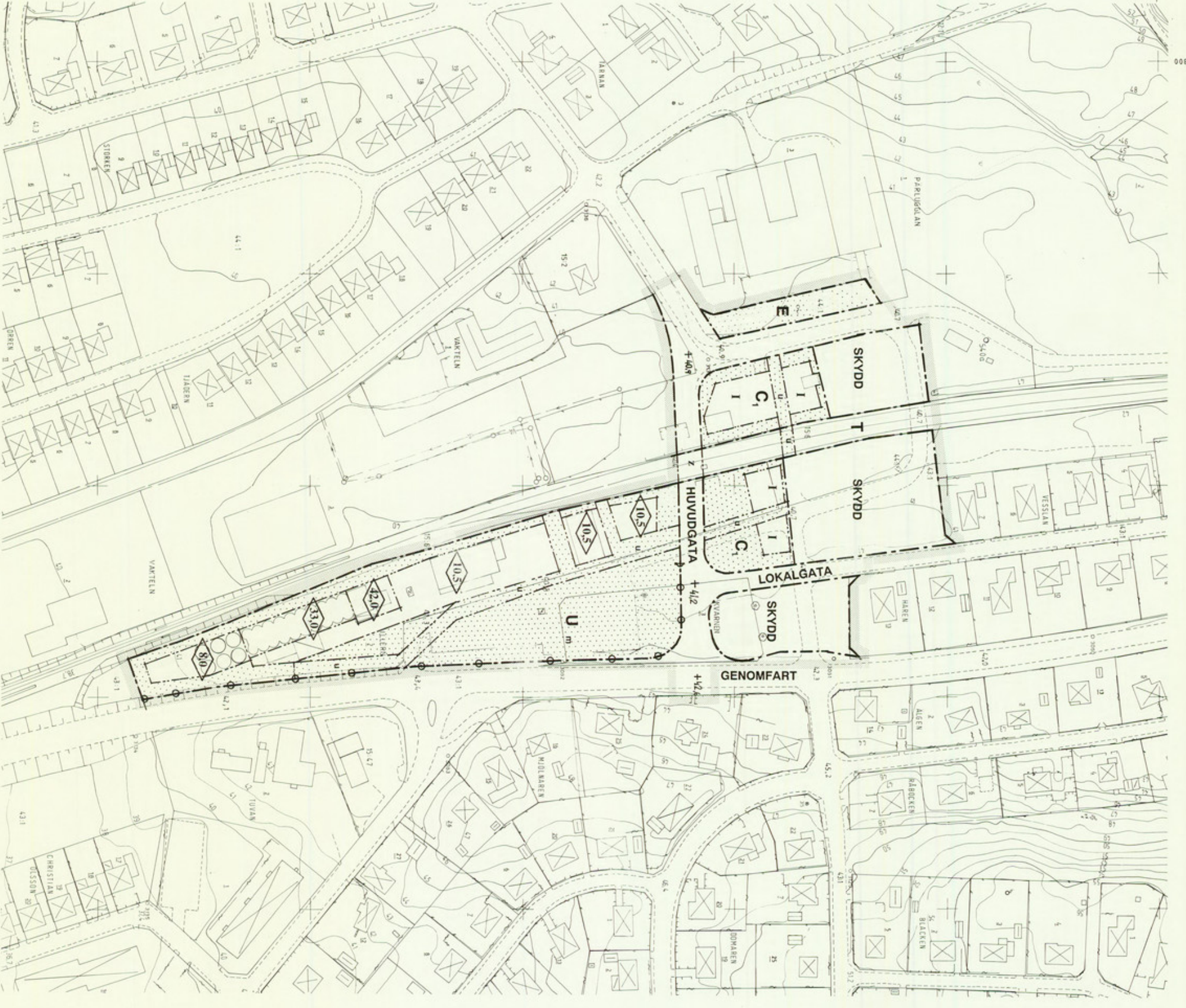
*Sture Åkerman*  
STURE ÅKERMAN  
STADSARKITEKT SAR

*Bo Eklund*  
BO EKLUND  
ARKITEKT SAR

Grundkarta  
KNISLINGE SAMHÄLLE  
Område kv ILLERN mm  
inom knislinge detaljplanområde  
Östra Göinge kommun  
Krislångs län  
Upprättad genom kontering och komplettering  
år 1993 av  
*Sten Jönsson*  
Sten Jönsson  
Ingenjör  
Koordinatsystem: S-gon V Södra  
Höjdsystem: Rikt 1970  
Storleksklass: III  
Kortbeteckning: Kontinuerligt föreskrifter  
Fastighetsredovisningen oktober  
Dnr: L28 93 240



Antagen av fullmäktige den 27 januari 1994  
Läga kraft den 25 februari 1994



# Detaljplan för KV ILLERN MM Knislinge samhälle Östra Göinge kommun

Føljande gäller inom områden med nedanstående beteckningar. Där beteckningar saknas gäller bestämmelserna inom hela planområdet. Endast angivna användning och utformning är tillåtna.

**GRÄNSBETECKNINGAR**

- Planområdets gränsligger i röttrets inre begränsning
- — — — — Användningsgräns
- — — — — Egenskapsgräns
- MARKANVÄNING
- — — — — Allmänna platser
- GENOMFART
- HUVUDGATA
- LOKALGATA
- Skydd
- + 0,0
- Kvartetsmark
- C<sub>1</sub>
- U
- E
- T

**BERÄKNING AV MARKENS BEBYGGANDE**

- ..... Marken får inte bebyggas
- u Marken skall vara tillgänglig för allmänna underjordiska ledningar.
- z Marken skall vara tillgänglig för allmän trafik.

**MARKENS ANORDNANDE**

- o — o — Ut-/in-fart får inte anordnas.

**PLACERING, UTFORMNING**

- ◇ 0,0 Högräns byggnadshöjd 4 meter
- ◇ 1,0 Högräns antal våningar - maximal byggnadshöjd: 4,0 m

**STÖNING**

- m Värkstämman får inte vara stöende för omgivningen

**ADMINISTRATIVA BESTÄMMELSER**

Genomförandetiden skall vara femton år från läga kraft datum.  
Relevant fastighetsplan (kontinuerlig), fastställd 1971 11 23 upprättad genom detaljplan.

1999 06 15  
gg plan db  
Stadsarkitekt SAH



## PLANBESTÄMMELSER

Följande gäller inom områden med nedanstående beteckningar. Endast angiven användning och utformning är tillåten. Bestämmelser utan beteckning gäller inom hela området.

### GRÄNSER

- Detaljplanegräns
- Användningsgräns

### ANVÄNDNING AV MARK OCH VATTEN

Allmänna platser

- LOKALGATA Lokaltrafik
- PARK Anlagd park

### ADMINISTRATIVA BESTÄMMELSER

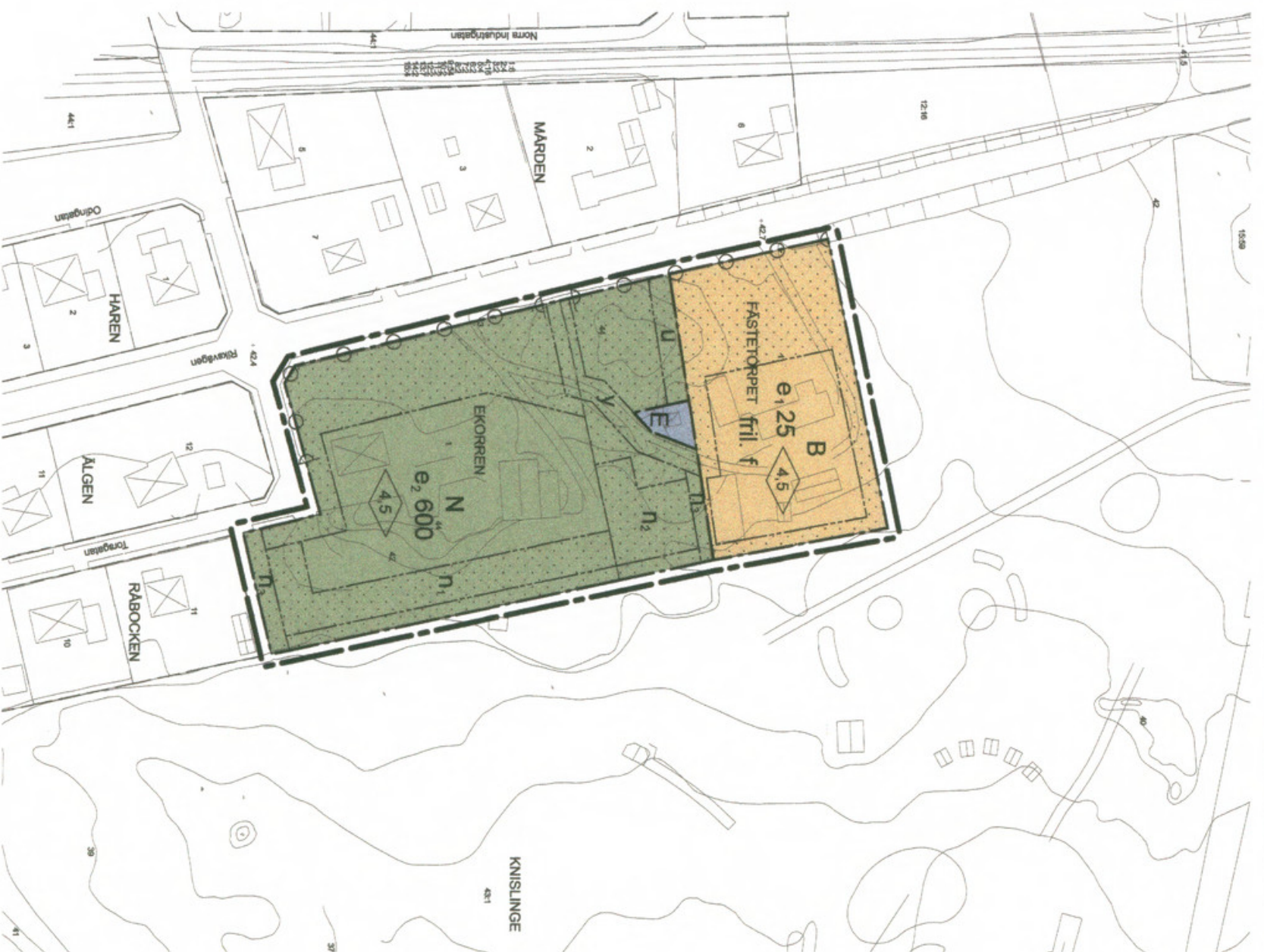
Genomförandetid

Genomförandetiden är 5 år från den dag planen vinner laga kraft

### ILLUSTRATION

- Illustrationslinje

Till planen hör:		
Planbeskrivning	Fastighetsförteckning	Grundkarta
Detaljplan för		Laga kraft
<b>del av Knislinge 43:1 Frejagatan</b>		Beslutsdatum
		Godkännande
Östra Göinge kommun, Skåne län		Antagande
		2016-06-01 §115 KS
Upprättad 2016-01-26		Laga kraft
		2016-06-30
Monika Ericsson Samhällsbyggnadschef		Originalformat
		A3
Johanna Kihlström Planarkitekt		
KS 2015/00884		



## Detailplan för KV EKORREN, m fl, utmed väg 19/Riksvägen i Knislinge samhälle, Östra Göinge kommun

Kommunförvaltningen 2009-04-30/red. rev. 2009-09-01

*Wim Strömbeck*  
Stefan Strömbeck  
Planarkitekt

*Kerstin Mossberg*  
Kerstin Mossberg  
Planingenjör

### PLANBESTÄMMELSER

Följande gäller inom område med nedanstående beteckningar. Där beteckning saknas gäller bestämmelserna inom hela planområdet. Endast anghen användning och utformning är tillåten.

**GRÄNSBETECKNINGAR**  
Gräns för planområdet (3 m utanför)  
Markavgränsningsgräns  
Egenskapsgräns

**ANVÄNDNING AV MARK**

Kvarteretsmark

B Bostäder

E Teknisk anläggning: transformatorstation

N Campingsområde med uppställningsplats för husvagnar och husbilar och annan användning för konferensverksamhet med tränings- och motionslokaler

UTNYTTJANDEGRAD

e 0,0 Största byggnadsareal i procent av fastighetsarean, dock högst 600 kvadratmeter

e 0,00 Högsta exploateringsgrad, byggnadsareal i kvadratmeter. Området får inte delas i flera fastigheter

BEGÄRANSNINGAR AV MARKENS BEBYGGANDE

U Byggnad får inte uppföras

Y Marken skall vara tillgänglig för allmänna underjordiska ledningar

MARKENS ANORDNANDE

N<sub>1</sub> Husvagnsuppställning

N<sub>2</sub> Husbils- och/eller husvagnsuppställning

N<sub>3</sub> Skyddsplantering skall anordnas

Utfart

Utfart Utfart får inte anordnas

UTFORMNING: UTFORANDE

U<sub>0,0</sub> Högsta byggnadshöjd i meter

ftil. Endast friliggande hus

Utseende


f Ny bebyggelse skall utformas med god gestaltning avseende skala och material

ADMINISTRATIVA BESTÄMMELSER

Genomförandeförlid

Genomförandeförliden är 5 år från den dag detaljplanen vinner laga kraft

<input type="checkbox"/> Planprogram	BESLUTSDATUM	Sign
<input type="checkbox"/> Samrådsredogörelse för planprogram	Godkänd av BN	
<input type="checkbox"/> Plan- och genomförandebekräftning	Antagen	
<input type="checkbox"/> Samrådsredogörelse för detaljplan	Tillsyns- och tillstånds-	KM
<input type="checkbox"/> Särskilt utlåtande	inlämnad 2009-08-03	KM
<input type="checkbox"/> Utlåtande efter utställning	Lagad i kommunen	
<input type="checkbox"/> Fastighetsförteckning	2009-08-25	KM
<input type="checkbox"/> Miljökonsekvensbeskrivning	Planförslut: avtal	
<input type="checkbox"/> Illustrationsplan		





Underlagskarta till detaljplan för Kistings 10:1 m.fl. (Kastings golfbana)

Kontingents för fastighet 10:1 m.fl. (Kastings golfbana) utgör 100 kr. Kontingents för fastighet 10:2 m.fl. (Kastings golfbana) utgör 100 kr. Kontingents för fastighet 10:3 m.fl. (Kastings golfbana) utgör 100 kr.

Öst Jönköping

Dnr 28 886

Antagen av fullmäktige den 26 maj 1988  
Laga kraft den 15 december 1988



# Detaljplan för KNISLINGE 10:1 m fl KNISLINGE GOLFBANA knislinge samhälle östra gölinge kommun

## PLANBESTÄMMELSER

Följande gäller inom området med nedanstående beteckningar. Där beteckning saknas gäller bestämmelsen hela planområdet. Endast angiven användning och utformning är tillåten.

### GRÄNSBESTEMNINGAR

- Orkan för planområdet i rasterets innerkant.
- Användningsgräns
- Egenskapsgräns

### ANVÄNDNING AV MARK

- Ålmskna plåsterr
- NATUR
- Kvatermark
- Golfbana

### BEGRENSNINGAR AV MARKENS BEBYGGANDE

- Marken får ej bebyggas
- Marken får bebyggas endast med ekonomibyggnader. Max byggnads höjd 3,0 m.
- Marken får endast bebyggas med mindre servicebyggnader för golfbanan med sammanlagt byggnadsyta 100 m<sup>2</sup> och max 3,0 m höjd.
- Marken skall vara tillgänglig för utfart från angränsande fastigheter.
- Marken skall vara tillgänglig för allmänna underjordiska ledningar. Max överhöjning 1,2 m.

### MARKENS ANORDNANDE

- Mark och vegetation
- h<sub>1</sub> Parkering och trafikyta där schaktning och röjning för såkt skall utföras.
- h<sub>2</sub> Befintlig vegetation skall bevaras.

### UTFART

- Utfart får inte anordnas.

### UTPÖRNING

- II Högre antal våningar. Högre byggnads höjd 7,5 m. Souterrängvåning får anordnas.

### ADMINISTRATIVA BESTÄMMELSER

Genomförandetiden skall vara femton år från laga kraft datum.

88 03 01

## ag plan db

Sture Åkerman  
Bo Eklund  
Arkitekt SAR

