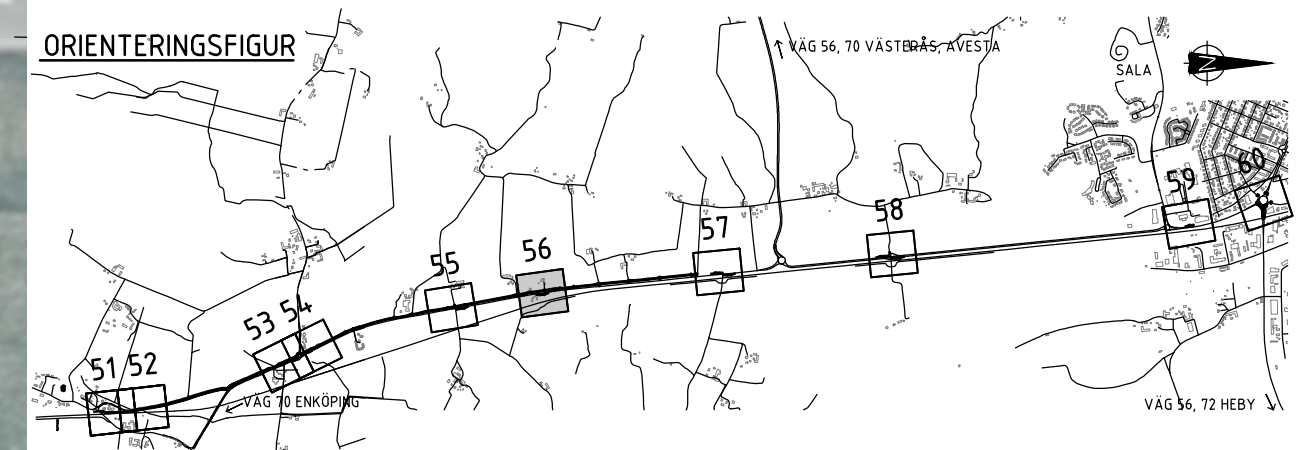




KOORDINATSYSTEM
 KOORDINATSYSTEM I PLAN: SWEREF 99 16 30
 KOORDINATSYSTEM I HÖJD: RH2000

TECKENFÖRKLARING

	FASTIGHETSGRÄNS
	TRAKTGRÄNS
	SIDORÄCKE N2
	SIDORÄCKE H2
	GC-RÄCKE
	STÄNGSEL/STAKET
	NY BELAGD VÄG
	NY GÅNG- OCH CYKELVÄG
	NY GRUSVÄG
	REFUG
	NY VÄGSLÄNT
	OMGRÄVNING AV DIKNINGSFÖRETAG
	BYGGNADER (BOSTAD/ÖVRIGA BYGGNADER)
	BYGGNADER SOM FÖRESLÅS RIVAS
	DAGVATTENTRUMMA, IN- OCH UTLOPP
	DAGVATTENBRUNNAR
	BUSHÅLLPLATS
	ALLMÄN VÄG, VÄGNUMMER



XREFS:
 \\Z:\Modell\Z4000202.dwg
 \\Z:\Modell\Z4000205.dwg
 \\Z:\Modell\Z4000206.dwg
 \\Z:\Modell\Z4000207.dwg
 \\Z:\Modell\Z4000208.dwg
 \\Z:\Modell\Z4000209.dwg
 \\Z:\Modell\Z4000210.dwg
 \\Z:\Modell\Z4000211.dwg
 \\Z:\Modell\Z4000212.dwg
 \\Z:\Modell\Z4000213.dwg
 \\Z:\Modell\Z4000214.dwg
 \\Z:\Modell\Z4000215.dwg
 \\Z:\Modell\Z4000216.dwg
 \\Z:\Modell\Z4000217.dwg
 \\Z:\Modell\Z4000218.dwg
 \\Z:\Modell\Z4000219.dwg
 \\Z:\Modell\Z4000220.dwg
 \\Z:\Modell\Z4000221.dwg
 \\Z:\Modell\Z4000222.dwg
 \\Z:\Modell\Z4000223.dwg
 \\Z:\Modell\Z4000224.dwg
 \\Z:\Modell\Z4000225.dwg
 \\Z:\Modell\Z4000226.dwg
 \\Z:\Modell\Z4000227.dwg
 \\Z:\Modell\Z4000228.dwg
 \\Z:\Modell\Z4000229.dwg
 \\Z:\Modell\Z4000230.dwg
 \\Z:\Modell\Z4000231.dwg
 \\Z:\Modell\Z4000232.dwg
 \\Z:\Modell\Z4000233.dwg
 \\Z:\Modell\Z4000234.dwg
 \\Z:\Modell\Z4000235.dwg
 \\Z:\Modell\Z4000236.dwg
 \\Z:\Modell\Z4000237.dwg
 \\Z:\Modell\Z4000238.dwg
 \\Z:\Modell\Z4000239.dwg
 \\Z:\Modell\Z4000240.dwg

SKALA 1:500 i A1-format (1:1000 i A3-format)
 0 5 10 20 50m

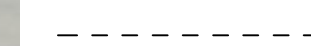

















TYP AV PLAN		VÄGPLAN	
GRANSKNINGSSTATUS / SYFTE			
HANDLINGSTYP			
DATUM	LEVERANS / ÄNDRINGS-PM		
2024-08-19			
OBJEKT			
GC-VÄG, VÄG 70			
KUMLA KYRKBY-SALA			
DELOMRÅDE / BANDEL			
GC-VÄG, VÄG 70			
ANLÄGGNINGDEL			
GEMENSAMT			
OBJEKTNUMMER / KM	KONSTRUKTIONNUMMER		
164905			
BESTÄLLARE	LEVERANTÖR		
SKAPAD AV	UPPDRAGSNUMMER		
A CARLSSON	5001-1916		
GOCKÄND AV	AVDELNING		
K SJÖHOLM	MARK		
RITNINGSTYP			
ILLUSTRATIONSKARTOR - DETALJER			
TEKNIKOMRÅDE / INNEHÅLL			
T VÄGUTFORMNING OCH TRAFIK			
BESKRIVNING			
KM 2/890-3/180			
SKALA	FORMAT	FÖRVALTNINGSNUMMER	
1:500	A1		
RITNINGNUMMER	BLAD	NÄSTA BLAD	BET
400T0556	6	7	

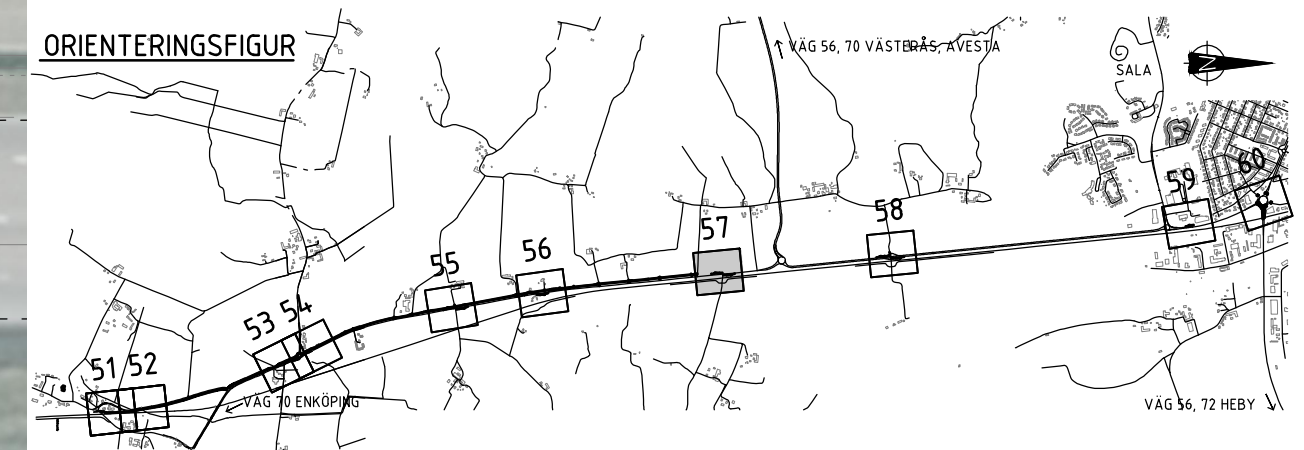
FILE: H:\3001-PFA_VÄG_70_GC-VÄG_KUMLA KYRKBY-SALA\11\RTIDEN\0010556\001100\2024-08-08_0332_AV_AVIANDARE_A1.dwg

KOORDINATSYSTEM

KOORDINATSYSTEM I PLAN: SWREF 99 16 30
 KOORDINATSYSTEM I HÖJD: RH2000

TECKENFÖRKLARING

-  FASTIGHETSGRÄNS
-  TRAKTGRÄNS
-  SIDORÄCKE N2
-  SIDORÄCKE H2
-  GC-RÄCKE
-  STÄNGSEL/STAKET
-  NY BELAGD VÄG
-  NY GÅNG- OCH CYKELVÄG
-  NY GRUSVÄG
-  REFUG
-  NY VÄGSLÄNT
-  OMRÄVNING AV DIKNINGSFÖRETAG
-  BYGGNADER (BOSTAD/ÖVRIGA BYGGNADER)
-  BYGGNADER SOM FÖRESLÅS RIVAS
-  DAGVATTENTRUMMA, IN- OCH UTLOPP
-  DAGVATTENBRUNNAR
-  BUSSHÅLLPLATS
-  ALLMÄN VÄG, VÄGNUMMER



- \\Model\T4\000202.dwg
- \\Model\T4\000205.dwg
- \\Model\T4\000202.dwg
- \\Model\T4\000202.dwg
- \\Model\T4\000201.dwg
- \\Model\T4\000202.dwg
- \\Model\T4\000205.dwg
- \\Model\T4\000202.dwg
- \\Model\T4\000202.dwg
- \\Model\T4\000201.dwg
- \\Model\T4\000202.dwg
- \\Model\T4\000205.dwg
- \\Model\T4\000202.dwg
- \\Model\T4\000202.dwg
- \\Model\T4\000201.dwg

XREFS:

TYP AV PLAN		VÄGPLAN	
GRANSKNINGSSTATUS / SYFTE			
HANDLINGSTYP			
DATUM	2024-08-19	LEVERANS / ÄNDRINGS-PM	
OBJEKT	GC-VÄG, VÄG 70 KUMLA KYRKBY-SALA		
DELOMRÅDE / BANDEL	GC-VÄG, VÄG 70		
ANLÄGGNINGDEL	GEMENSAMT		
OBJEKTNUMMER / KM	164905	KONSTRUKTIONNUMMER	
BESTÄLLARE	TRAFIKVERKET	LEVERANTÖR	MARKERA
SKAPAD AV	A CARLSSON	UPPDRAGSNUMMER	5001-1916
GODKÄND AV	K SJÖHOLM	AVDELNING	MARK
RITNINGSTYP	ILLUSTRATIONSKARTOR - DETALJER		
TEKNIKOMRÅDE / INNEHÅLL	T VÄGUTFORMNING OCH TRAFIK		
BESKRIVNING	BUSSHÅLLPLATS HÄTTSKÄR		
SKALA	1:500	FORMAT	A1
RITNINGNUMMER	400T0557	FÖRVALTNINGSNUMMER	
BLAD	7	NÄSTA BLAD	8
BET			

