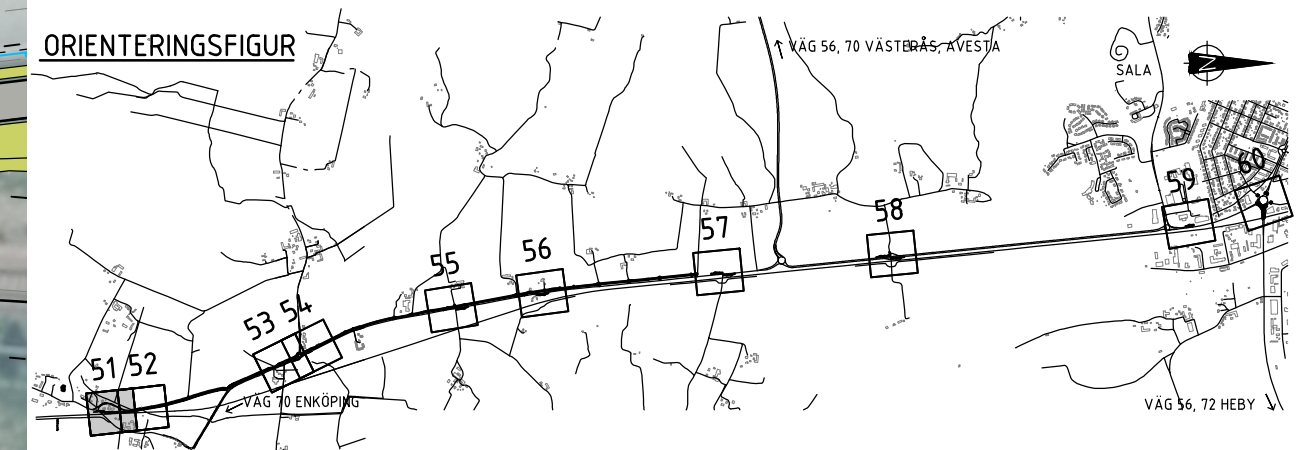


KONNEKTION RITNING 400T0552


- KOORDINATSYSTEM**
 KOORDINATSYSTEM I PLAN: SWREF 99 16 30
 KOORDINATSYSTEM I HÖJD: RH2000
- TECKENFÖRKLARING**
- FASTIGHETSGRÄNS
 - - - TRAKTGRÄNS
 - SIDORÄCKE N2
 - SIDORÄCKE H2
 - GC-RÄCKE
 - STÄNGSEL/STAKET
 - NY BELAGD VÄG
 - NY GÅNG- OCH CYKELVÄG
 - NY GRUSVÄG
 - REFUG
 - NY VÄGSLÄNT
 - OMRÄVNING AV DIKNINGSFÖRETAG
 - BYGGNADER (BOSTAD/ÖVRIGA BYGGNADER)
 - BYGGNADER SOM FÖRESLÅS RIVAS
 - DAGVATTENTRUMMA, IN- OCH UTLOPP
 - DAGVATTENBRUNNAR
 - BUSSHÅLLPLATS
 - VÄG XX ALLMÄN VÄG, VÄGNUMMER



- \\Model\T4000491.dwg
- \\Model\T4000514.dwg
- \\Model\T4000517.dwg
- \\Model\T4000518.dwg
- \\Model\T4000519.dwg
- \\Model\T4000520.dwg
- \\Model\T4000521.dwg
- \\Model\T4000522.dwg
- \\Model\T4000523.dwg
- \\Model\T4000524.dwg
- \\Model\T4000525.dwg
- \\Model\T4000526.dwg
- \\Model\T4000527.dwg
- \\Model\T4000528.dwg
- \\Model\T4000529.dwg
- \\Model\T4000530.dwg
- \\Model\T4000531.dwg
- \\Model\T4000532.dwg
- \\Model\T4000533.dwg
- \\Model\T4000534.dwg
- \\Model\T4000535.dwg
- \\Model\T4000536.dwg
- \\Model\T4000537.dwg
- \\Model\T4000538.dwg
- \\Model\T4000539.dwg
- \\Model\T4000540.dwg
- \\Model\T4000541.dwg
- \\Model\T4000542.dwg
- \\Model\T4000543.dwg
- \\Model\T4000544.dwg
- \\Model\T4000545.dwg
- \\Model\T4000546.dwg
- \\Model\T4000547.dwg
- \\Model\T4000548.dwg
- \\Model\T4000549.dwg
- \\Model\T4000550.dwg
- \\Model\T4000551.dwg
- \\Model\T4000552.dwg
- \\Model\T4000553.dwg
- \\Model\T4000554.dwg
- \\Model\T4000555.dwg
- \\Model\T4000556.dwg
- \\Model\T4000557.dwg
- \\Model\T4000558.dwg
- \\Model\T4000559.dwg
- \\Model\T4000560.dwg
- \\Model\T4000561.dwg
- \\Model\T4000562.dwg
- \\Model\T4000563.dwg
- \\Model\T4000564.dwg
- \\Model\T4000565.dwg
- \\Model\T4000566.dwg
- \\Model\T4000567.dwg
- \\Model\T4000568.dwg
- \\Model\T4000569.dwg
- \\Model\T4000570.dwg
- \\Model\T4000571.dwg
- \\Model\T4000572.dwg
- \\Model\T4000573.dwg
- \\Model\T4000574.dwg
- \\Model\T4000575.dwg
- \\Model\T4000576.dwg
- \\Model\T4000577.dwg
- \\Model\T4000578.dwg
- \\Model\T4000579.dwg
- \\Model\T4000580.dwg
- \\Model\T4000581.dwg
- \\Model\T4000582.dwg
- \\Model\T4000583.dwg
- \\Model\T4000584.dwg
- \\Model\T4000585.dwg
- \\Model\T4000586.dwg
- \\Model\T4000587.dwg
- \\Model\T4000588.dwg
- \\Model\T4000589.dwg
- \\Model\T4000590.dwg
- \\Model\T4000591.dwg
- \\Model\T4000592.dwg
- \\Model\T4000593.dwg
- \\Model\T4000594.dwg
- \\Model\T4000595.dwg
- \\Model\T4000596.dwg
- \\Model\T4000597.dwg
- \\Model\T4000598.dwg
- \\Model\T4000599.dwg
- \\Model\T4000600.dwg

Kumla kyrkby

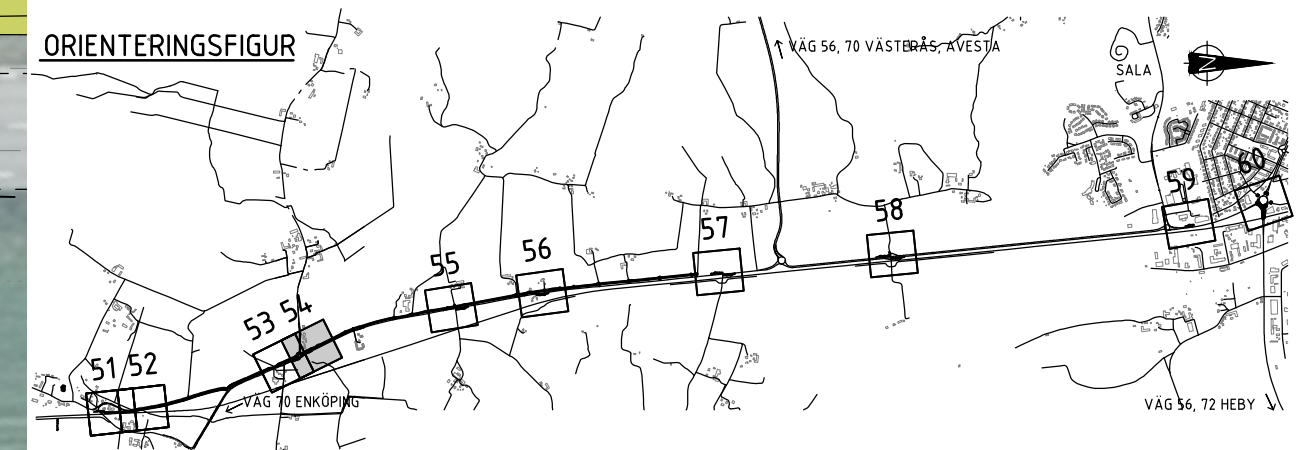
SKALA 1:500 i A1-format (1:1000 i A3-format)



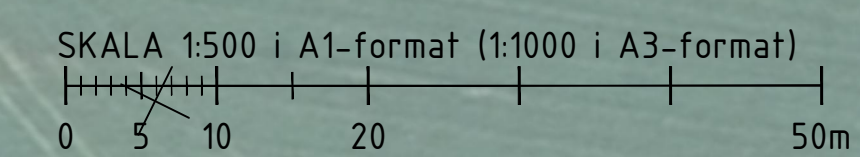
TYP AV PLAN		VÄGPLAN	
GRANSKNINGSSTATUS / SYFTE			
HANDLINGSTYP			
DATUM		LEVERANS / ÄNDRINGS-PM	
2024-08-19			
OBJEKT			
GC-VÄG, VÄG 70			
KUMLA KYRKBY-SALA			
DELOMRÅDE / BANDEL			
GC-VÄG, VÄG 70			
ANLÄGGNINGDEL			
GEMENSAMT			
OBJEKTNUMMER / KM		KONSTRUKTIONNUMMER	
164905			
BESTÄLLARE		LEVERANTÖR	
TRAFIKVERKET		MÄRKERA	
SKAPAD AV		UPPRAGSNUMMER	
A CARLSSON		5001-1916	
GODKÄND AV		AVDELNING	
K SJÖHOLM		MARK	
RITNINGSTYP			
ILLUSTRATIONSKARTOR - DETALJER			
TEKNIKOMRÅDE / INNEHÅLL			
T VÄGUTFORMNING OCH TRAFIK			
BESKRIVNING			
KM 0/010-0/200			
SKALA		FÖRVALTNINGSNUMMER	
1:500		A1	
RITNINGNUMMER		BLAD	
400T0551		1	
		NÄSTA BLAD	
		2	
		BET	



- ### KOORDINATSYSTEM
- KOORDINATSYSTEM I PLAN: SWEREF 99 16 30
 KOORDINATSYSTEM I HÖJD: RH2000
- ### TECKENFÖRKLARING
- FASTIGHETSGRÄNS
 - - - TRAKTGRÄNS
 - SIDORÄCKE N2
 - SIDORÄCKE H2
 - GC-RÄCKE
 - STÄNGSEL/STAKET
 - NY BELAGD VÄG
 - NY GÅNG- OCH CYKELVÄG
 - NY GRUSVÄG
 - REFUG
 - NY VÄGSLÄNT
 - OMRÄVNING AV DIKNINGSFÖRETAG
 - BYGGNADER (BOSTAD/ÖVRIGA BYGGNADER)
 - BYGGNADER SOM FÖRESLÅS RIVAS
 - DAGVATTENTRUMMA, IN- OCH UTLOPP
 - DAGVATTENBRUNNAR
 - BUSSHÅLLPLATS
 - VÄG XX ALLMÄN VÄG, VÄGNUMMER



TYP AV PLAN		VÄGPLAN	
GRANSKNINGSSTATUS / SYFTE			
HANDLINGSTYP			
DATUM	2024-08-19	LEVERANS / ÄNDRINGS-PM	
OBJEKT	GC-VÄG, VÄG 70 KUMLA KYRKBY-SALA		
DELOMRÅDE / BANDEL	GC-VÄG, VÄG 70		
ANLÄGGNINGSDÄL	GEMENSAMT		
OBJEKTNUMMER / KM	164905	KONSTRUKTIONNUMMER	
BESTÄLLARE	TRAFIKVERKET	LEVERANTÖR	MÄRKERA
SKAPAD AV	A CARLSSON	UPPRAGSNUMMER	5001-1916
GODKÄND AV	K SJÖHOLM	AVDELNING	MARK
RITNINGSTYP	ILLUSTRATIONSKARTOR - DETALJER		
TEKNIKOMRÅDE / INNEHÅLL	T VÄGUTFORMNING OCH TRAFIK		
BESKRIVNING	KM 1/380-1/620		
SKALA	1:500	FORMAT	A1
RITNINGNUMMER	400T0554	FÖRVALTNINGSNUMMER	
		BLAD	4
		NÄSTA BLAD	5
		BET	



- \\Model\14000205.dwg
- \\Model\14000206.dwg
- \\Model\14000207.dwg
- \\Model\14000208.dwg
- \\Model\14000209.dwg
- \\Model\14000210.dwg
- \\Model\14000211.dwg
- \\Model\14000212.dwg
- \\Model\14000213.dwg
- \\Model\14000214.dwg
- \\Model\14000215.dwg
- \\Model\14000216.dwg
- \\Model\14000217.dwg
- \\Model\14000218.dwg
- \\Model\14000219.dwg
- \\Model\14000220.dwg
- \\Model\14000221.dwg
- \\Model\14000222.dwg
- \\Model\14000223.dwg
- \\Model\14000224.dwg
- \\Model\14000225.dwg
- \\Model\14000226.dwg
- \\Model\14000227.dwg
- \\Model\14000228.dwg
- \\Model\14000229.dwg
- \\Model\14000230.dwg
- \\Model\14000231.dwg
- \\Model\14000232.dwg
- \\Model\14000233.dwg
- \\Model\14000234.dwg
- \\Model\14000235.dwg
- \\Model\14000236.dwg
- \\Model\14000237.dwg
- \\Model\14000238.dwg
- \\Model\14000239.dwg
- \\Model\14000240.dwg
- \\Model\14000241.dwg
- \\Model\14000242.dwg
- \\Model\14000243.dwg
- \\Model\14000244.dwg
- \\Model\14000245.dwg
- \\Model\14000246.dwg
- \\Model\14000247.dwg
- \\Model\14000248.dwg
- \\Model\14000249.dwg
- \\Model\14000250.dwg

XREFS:

