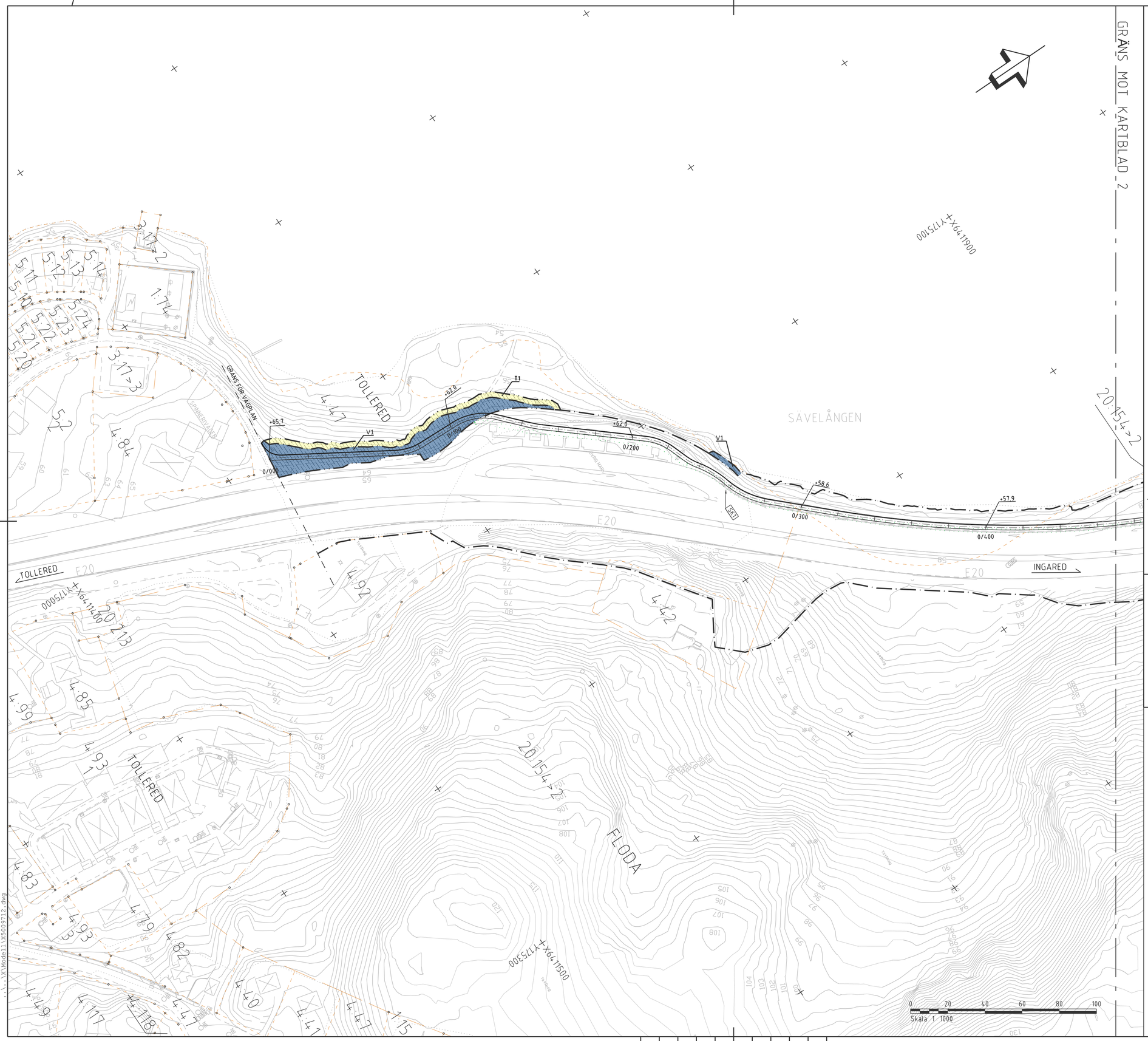

ANVISNINGAR

SYSTEM I PLAN : SWEREF 99 12 00
SYSTEM I HÖJD : RH 2000

TECKENFÖRKLARING

MARKANSPRÅK

- GRÄNS FÖR VÄGOMRÅDE
- AVGRÄNSNING MELLAN OLIKA TYPER AV MARKANSPRÅK
- V1 — NYTT VÄGOMRÅDE MED VÄGRÄTT
- V2 — BEF. VÄGOMRÅDE MED INSKRÄNKT VÄGRÄTT SOM GENOM DENNA PLAN BLIR VÄGOMRÅDE MED VÄGRÄTT
- T1 — TILLFÄLLIG NYTTJANDERÄTT, ARBETSYTA, 8 MÅNADER FRÅN BYGGSTART
- T2 — TILLFÄLLIG NYTTJANDERÄTT FÖR UPPLAG/ETABLERING 8 MÅNADER FRÅN BYGGSTART

VERKSAMHETER/ÅTGÄRDER SOM UNDANTAS FRÅN FÖRBUD ENLIGT MIL JÖBALKEN

SKYLDIGHETEN ATT GÖRA ANMÄLAN FÖR SAMRÅD ENLIGT 12:6 MB GÄLLER INTE FÖR DE VERKSAMHETER OCH ÅTGÄRDER SOM BEHÖVS FÖR ATT BYGGA VÄGEN OCH SOM FASTSTÄLLS OCH INGÅR I VÄGOMRÅDE FÖR ALLMÄN VÄG ELLER OMRÅDE FÖR TILLFÄLLIG NYTTJANDERÄTT

- FÖRBUD MOT ÅTGÄRDER INOM STRANDSKYDDSOMRÅDE (7:15 MB) GÄLLER INTE BYGGANDE AV ALLMÄN VÄG

BEFINTLIGA FÖRHÅLLANDEN

- 3:13 — FASTIGHETSGRÄNS OCH FASTIGHETSBETECKNING
- INGARED — TRAKTGRÄNS OCH TRAKTNAMN
- KOMMUNGRÄNS
- BEFINTLIGT FAUNASTÄNGSEL

SKYDDSÅTGÄRDER OCH FÖRSIKTIGHETSMÅTT

- MARKERING AV SKYDDSÅTGÄRD
- Sk1 PROJEKTERAT FAUNASTÄNGSEL NY PLACERING
- Sk2 PROJEKTERAT VILTSTÄNGSEL FALLSKYDD

ÅTGÄRDER SOM UNDANTAS FRÅN KRAV PÅ BYGGLOV

- AVGRÄNSNING AV OMRÅDE DÄR VISSA ÅTGÄRDER UNDANTAS FRÅN KRAV PÅ BYGGLOV
- B1 BYGGLOV KRÄVS INTE FÖR STÖDMUR

ÖVRIGA BETECKNINGAR PÅ PLANKARTAN

- RÄCKE GÅNG- OCH CYKELVÄG
- +XX.XX / 0/100 — GÅNG- OCH CYKELVÄG, VÄGBANEKANTER MED LÄNGDMÄTNING OCH HÖJDSÄTTNING, TOLERANS ± 0.1 m
- STÖDMUR MED RÄCKE

ANMÄRKNING

MELLAN SEKTION ca 1/080 - 1/730 OCH SEKTION ca 3/185 - 3/810 LEDS GÅNG- OCH CYKELTRAFIKANTER PÅ BEFINTLIGA VÄGAR

ORIENTERINGSFIGUR

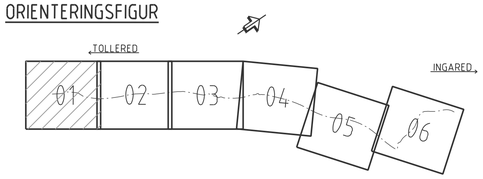

TYP AV PLAN	VÄGPLAN
GRANSKNINGSSTATUS / SYFTE	
HANDLINGSTYP	FASTSTÄLLELSEHANDLING
DATUM	2023-03-02
LEVERANS / ÄNDRINGS-PM	
OBJEKT	E20 TOLLERED-INGARED, DELEN GC-VÄG MELLAN TOLLERED-INGARED
DELOMRÅDE / BANDEL	GC-VÄG MELLAN TOLLERED-INGARED
ANLÄGGNINGSDEL	GC-VÄG
OBJEKTNUMMER / KM	106595
KONSTRUKTIONSNUMMER	
BESTÄLLARE	TRAFIKVERKET
LEVERANTÖR	AFRY
SKAPAD AV	A CHAKRABORTY
UPPDRAGSNUMMER	755572
GODKÄND AV	J SVENSSON
AVDELNING	
RITNINGSTYP	PLANKARTA
TEKNIKOMRÅDE / INNEHÅLL	T VÄGUTFORMNING OCH TRAFIK
BESKRIVNING	KM 0/000 - 0/470 LERUM / ALINGSÅS KOMMUN VÄSTRA GÖTALANDS LÄN
SKALA	1:1000
FORMAT	A1
FÖRVALTNINGSNUMMER	
RITNINGSNUMMER	5 01 T 02 01
BLAD	
NÄSTA BLAD	
BET	

PLO: 2023-02-27, 15:21, X:\GOTEBORG\755572 - VP GC TOLLERED - INGARED -754.8-\02_PRODUKTDOKUMENT\02_VÄGPLAN\5\T\RITDEF\501T0201.DWG, U708460

XREFS:
..\Model1\T5010204.dwg
..\Model1\T5010208.dwg
..\Model1\T5010203.dwg
..\Model1\T5010206.dwg
..\Model1\T5015502.dwg
..\Model1\T5010201.dwg
..\Model1\T5010501.dwg
..\Z\Model1\Z5009701.dwg
..\Model1\T1000217.dwg
..\..\X\Model1\X5009704.dwg
..\..\X\Model1\X5009706.dwg
..\..\X\Model1\X5009711.dwg
..\..\D\Model1\D5009501.dwg
..\..\X\Model1\X5009702.dwg
..\..\X\Model1\X5009712.dwg

LAGER:

VVA169571VP, ankomst 2023-03-08, ver 17, jobb 62

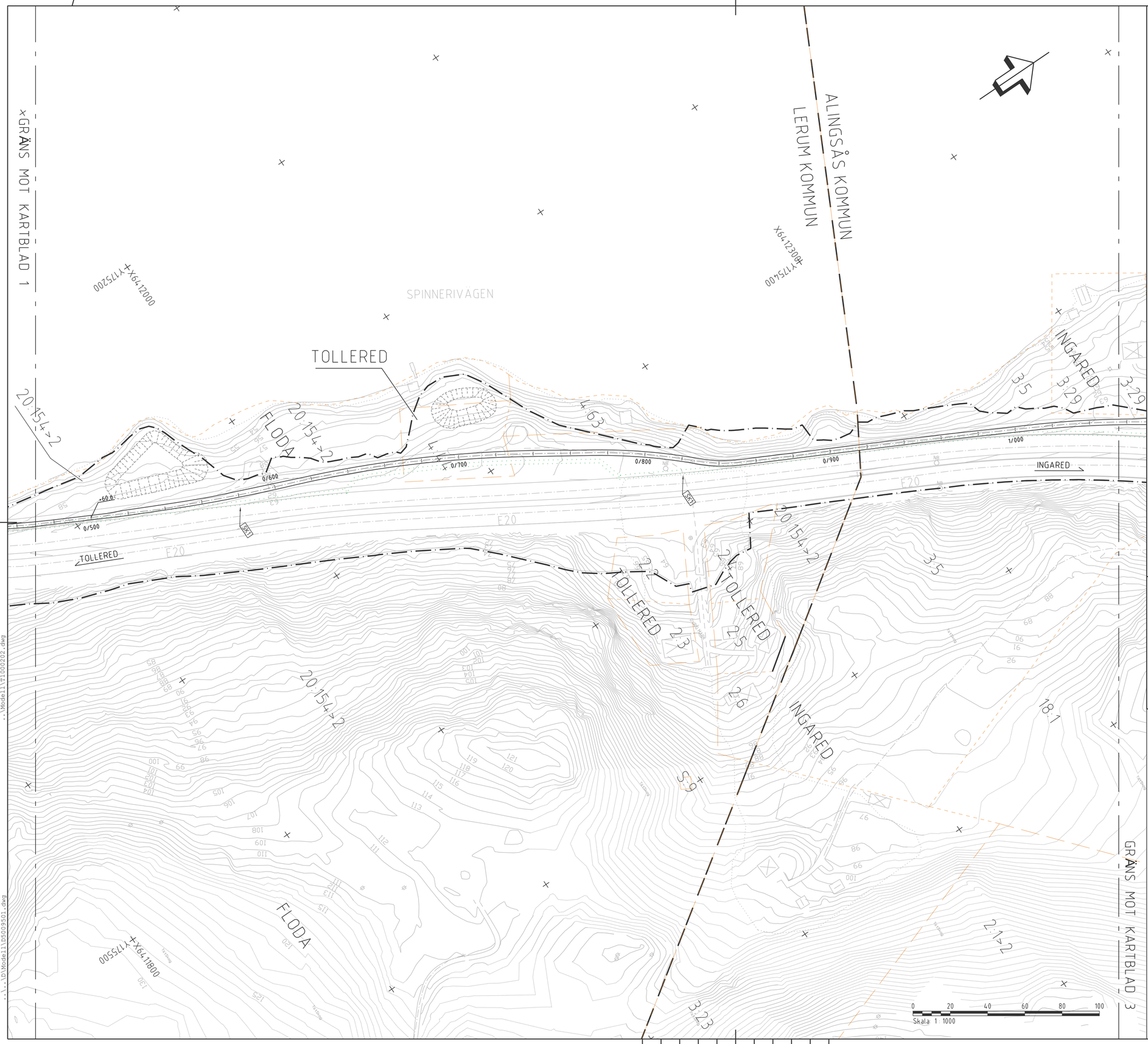

ANVISNINGAR

SYSTEM I PLAN : SWEREF 99 12 00
SYSTEM I HÖJD : RH 2000

TECKENFÖRKLARING

MARKANSPRÅK

- GRÄNS FÖR VÄGOMRÅDE
- AVGRÄNSNING MELLAN OLIKA TYPER AV MARKANSPRÅK
- V1 — NYTT VÄGOMRÅDE MED VÄGRÄTT
- V2 — BEF. VÄGOMRÅDE MED INSKRÄNKT VÄGRÄTT SOM GENOM DENNA PLAN BLIR VÄGOMRÅDE MED VÄGRÄTT
- T1 — TILLFÄLLIG NYTTJANDERÄTT, ARBETSYTA, 8 MÅNADER FRÅN BYGGSTART
- T2 — TILLFÄLLIG NYTTJANDERÄTT FÖR UPPLAG/ETABLERING 8 MÅNADER FRÅN BYGGSTART

VERKSAMHETER/ÅTGÄRDER SOM UNDANTAS FRÅN FÖRBUD ENLIGT MILJÖBALKEN

SKYLDIGHETEN ATT GÖRA ANMÄLAN FÖR SAMRÅD ENLIGT 12:6 MB GÄLLER INTE FÖR DE VERKSAMHETER OCH ÅTGÄRDER SOM BEHÖVS FÖR ATT BYGGA VÄGEN OCH SOM FASTSTÄLLS OCH INGÅR I VÄGOMRÅDE FÖR ALLMÄN VÄG ELLER OMRÅDE FÖR TILLFÄLLIG NYTTJANDERÄTT

- FÖRBUD MOT ÅTGÄRDER INOM STRANDSKYDDSOMRÅDE (7:15 MB) GÄLLER INTE BYGGANDE AV ALLMÄN VÄG

BEFINTLIGA FÖRHÅLLANDEN

- 3:13 — FASTIGHETSGRÄNS OCH FASTIGHETSBETECKNING
- INGARED — TRAKTGRÄNS OCH TRAKTNAMN
- KOMMUNGRÄNS
- BEFINTLIGT FAUNASTÄNGSEL

SKYDDSÅTGÄRDER OCH FÖRSIKTIGHETSMÅTT

- MARKERING AV SKYDDSÅTGÄRD
- Sk1 PROJEKTERAT FAUNASTÄNGSEL NY PLACERING
- Sk2 PROJEKTERAT VILTSTÄNGSEL FALLSKYDD

ÅTGÄRDER SOM UNDANTAS FRÅN KRAV PÅ BYGGLOV

- AVGRÄNSNING AV OMRÅDE DÄR VISSA ÅTGÄRDER UNDANTAS FRÅN KRAV PÅ BYGGLOV
- B1 BYGGLOV KRÄVS INTE FÖR STÖDMUR

ÖVRIGA BETECKNINGAR PÅ PLANKARTAN

- RÄCKE GÅNG- OCH CYKELVÄG
- +XX.XX / 0/100 — GÅNG- OCH CYKELVÄG, VÄGBANEKANTER MED LÄNGDMÄTNING OCH HÖJDSÄTTNING, TOLERANS ± 0.1 m
- STÖDMUR MED RÄCKE

ANMÄRKNING

MELLAN SEKTION ca 1/080 - 1/730 OCH SEKTION ca 3/185 - 3/810 LEDS GÅNG- OCH CYKELTRAFIKANTER PÅ BEFINTLIGA VÄGAR

ORIENTERINGSFIGUR

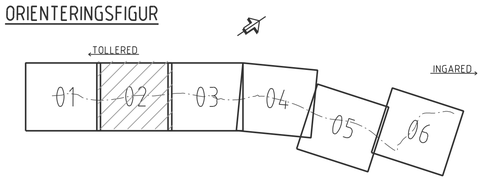

TYP AV PLAN	VÄGPLAN
GRANSKNINGSSTATUS / SYFTE	
HANDLINGSTYP	FASTSTÄLLELSEHANDLING
DATUM: 2023-03-02	LEVERANS / ÄNDRINGS-PM
OBJEKT	E20 TOLLERED-INGARED, DELEN GC-VÄG MELLAN TOLLERED-INGARED
DELOMRÅDE / BANDEL	GC-VÄG MELLAN TOLLERED-INGARED
ANLÄGGNINGDEL	GC-VÄG
OBJEKTNUMMER / KM: 106595	KONSTRUKTIONSNUMMER
BESTÄLLARE	TRAFIKVERKET
LEVERANTÖR	AFRY
SKAPAD AV: A CHAKRABORTY	UPPDRAGSNUMMER: 755572
GODKÄND AV: J SVENSSON	AVDELNING
RITNINGSTYP	PLANKARTA
TEKNIKOMRÅDE / INNEHÅLL	T VÄGUTFORMNING OCH TRAFIK
BESKRIVNING	KM 0/470 - 1/060 LERUM / ALINGSÅS KOMMUN VÄSTRA GÖTALANDS LÄN
SKALA: 1:1000	FORMAT: A1 / FÖRVALTNINGSNUMMER
RITNINGSNUMMER: 5 01 T 02 02	BLAD / NÄSTA BLAD / BET

PLO: 2023-02-27, 15:22, X:\GOTEBORG\755572 - VP GC TOLLERED - INGARED -75448-\02_PRODUKTDOKUMENT\02_VÄGPLAN\5\T\RITDEF\501T0202.DWG, U708460

XREFS:
..\..\Z\Modell\Z5009701.dwg
..\Modell\T1000217.dwg
..\..\X\Modell\X5009704.dwg
..\..\X\Modell\X5009708.dwg
..\..\X\Modell\X5009712.dwg
..\..\X\Modell\X5009713.dwg
..\..\X\Modell\X5009711.dwg
..\..\D\Modell\D5009501.dwg
..\..\X\Modell\X5009702.dwg
..\Modell\T5010204.dwg
..\Modell\T5010208.dwg
..\Modell\T5010203.dwg
..\Modell\T5010206.dwg
..\Modell\T5019502.dwg
..\Modell\T1000501.dwg
..\Modell\T1000202.dwg
..\Modell\T5010501.dwg
..\Modell\T5010201.dwg

LAGER:

VVA169571VP, ankomst 2023-03-08, ver 17, jobb 62

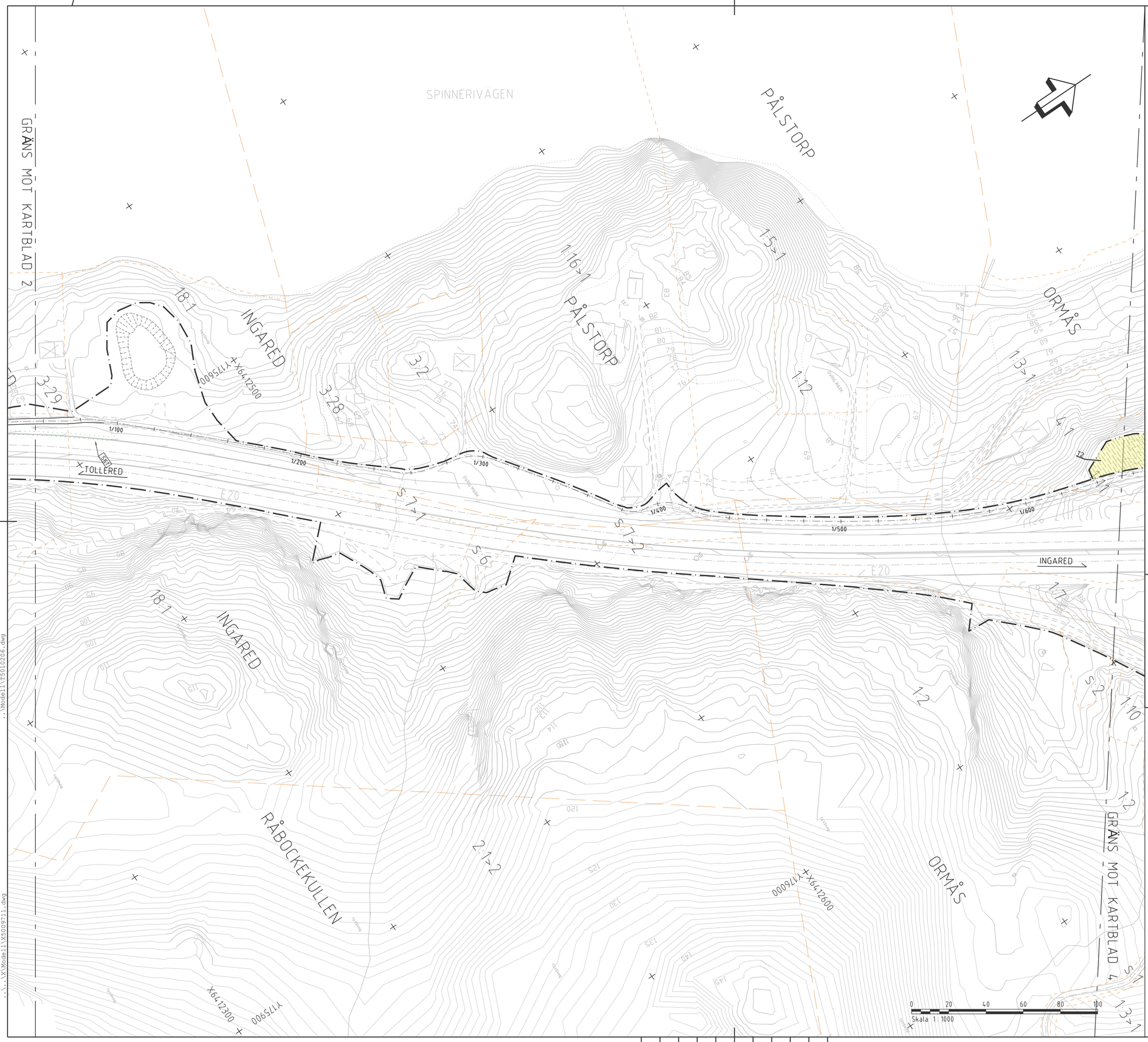

ANVISNINGAR

SYSTEM I PLAN : SWEREF 99 12 00

SYSTEM I HÖJD : RH 2000

TECKENFÖRKLARING

MARKANSPRÅK

- GRÄNS FÖR VÄGOMRÅDE
- AVGRÄNSNING MELLAN OLIKA TYPER AV MARKANSPRÅK
- V1 — NYTT VÄGOMRÅDE MED VÄGRÄTT
- V2 — BEF. VÄGOMRÅDE MED INSKRÄNKT VÄGRÄTT SOM GENOM DENNA PLAN BLIR VÄGOMRÅDE MED VÄGRÄTT
- T1 — TILLFÄLLIG NYTTJANDERÄTT, ARBETSYTA, 8 MÅNADER FRÅN BYGGSTART
- T2 — TILLFÄLLIG NYTTJANDERÄTT FÖR UPPLAG/ETABLERING 8 MÅNADER FRÅN BYGGSTART

VERKSAMHETER/ÅTGÄRDER SOM UNDANTAS FRÅN FÖRBUD ENLIGT MIL JÖBALKEN

SKYLDIGHETEN ATT GÖRA ANMÄLAN FÖR SAMRÅD ENLIGT 12:6 MB GÄLLER INTE FÖR DE VERKSAMHETER OCH ÅTGÄRDER SOM BEHÖVS FÖR ATT BYGGA VÄGEN OCH SOM FASTSTÄLLS OCH INGÅR I VÄGOMRÅDE FÖR ALLMÄN VÄG ELLER OMRÅDE FÖR TILLFÄLLIG NYTTJANDERÄTT

- FÖRBUD MOT ÅTGÄRDER INOM STRANDSKYDDSOMRÅDE (7:15 MB) GÄLLER INTE BYGGANDE AV ALLMÄN VÄG

BEFINTLIGA FÖRHÅLLANDEN

- 3:13 — FASTIGHETSGRÄNS OCH FASTIGHETSBETECKNING
- INGARED — TRAKTGRÄNS OCH TRAKTNAMN
- KOMMUNGRÄNS
- BEFINTLIGT FAUNASTÄNGSEL

SKYDDSÅTGÄRDER OCH FÖRSIKTIGHETSMÅTT

- MARKERING AV SKYDDSÅTGÄRD
- Sk1 PROJEKTERAT FAUNASTÄNGSEL NY PLACERING
- Sk2 PROJEKTERAT VILTSTÄNGSEL FALLSKYDD

ÅTGÄRDER SOM UNDANTAS FRÅN KRAV PÅ BYGGLOV

- AVGRÄNSNING AV OMRÅDE DÄR VISSA ÅTGÄRDER UNDANTAS FRÅN KRAV PÅ BYGGLOV
- B1 BYGGLOV KRÄVS INTE FÖR STÖDMUR

ÖVRIGA BETECKNINGAR PÅ PLANKARTAN

- RÄCKE GÅNG- OCH CYKELVÄG
- +XX.XX / 0/100 — GÅNG- OCH CYKELVÄG, VÄGBANEKANTER MED LÄNGDMÄTNING OCH HÖJDSÄTTNING, TOLERANS ± 0.1 m
- STÖDMUR MED RÄCKE

ANMÄRKNING

MELLAN SEKTION ca 1/080 - 1/730 OCH SEKTION ca 3/185 - 3/810 LEDS GÅNG- OCH CYKELTRAFIKANTER PÅ BEFINTLIGA VÄGAR

ORIENTERINGSFIGUR

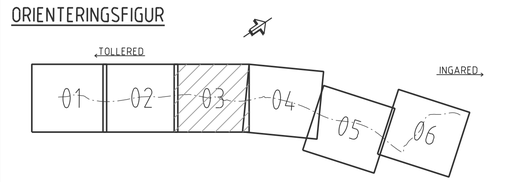

TYP AV PLAN	VÄGPLAN
GRANSKNINGSSTATUS / SYFFTE	
HANDLINGSTYP	FASTSTÄLLELSEHANDLING
DATUM: 2023-03-02	LEVERANS / ÄNDRINGS-PM
OBJEKT	E20 TOLLERED-INGARED, DELEN GC-VÄG MELLAN TOLLERED-INGARED
DELOMRÅDE / BANDEL	GC-VÄG MELLAN TOLLERED-INGARED
ANLÄGGNINGDEL	GC-VÄG
OBJEKTNUMMER / KM: 106595	KONSTRUKTIONSNUMMER
BESTÄLLARE: TRAFIKVERKET	LEVERANTÖR: AFRY
SKAPAD AV: A CHAKRABORTY	UPPDRAGSNUMMER: 755572
GODKÄND AV: J SVENSSON	AVDELNING
RITNINGSTYP	PLANKARTA
TEKNIKOMRÅDE / INNEHÅLL	T VÄGUTFORMNING OCH TRAFIK
BESKRIVNING	KM 1/060 - 1/660 LERUM / ALINGSÅS KOMMUN VÄSTRA GÖTALANDS LÄN
SKALA: 1:1000 / FORMAT: A1	FÖRVALTNINGSNUMMER
RITNINGSNUMMER: 5 01 T 02 03	BLAD / NÄSTA BLAD / BET

PLO: 2023-02-27, 15:22, X:\GOTEBORG\755572 - VP GC TOLLERED - INGARED -75448-\02_PRODUKTDOKUMENT\02_VÄGPLAN\5\T\RITDEF\501T0203.DWG, U708460

XREFS:
..\..\D\Modell\D5009501.dwg
..\..\X\Modell\X5009702.dwg
..\Modell\T5010204.dwg
..\Modell\T5010203.dwg
..\Modell\T5019502.dwg
..\Modell\T5010501.dwg
..\Modell\T5010201.dwg
..\Modell\T5010206.dwg
..\..\Z\Modell\Z5009701.dwg
..\..\X\Modell\X5009713.dwg
..\Modell\T1000217.dwg
..\..\X\Modell\X5009704.dwg
..\..\X\Modell\X5009708.dwg
..\..\X\Modell\X5009712.dwg
..\Modell\T5010208.dwg
..\..\X\Modell\X5009711.dwg

LAGER:

VVA169571VP, ankomst 2023-03-08, ver 18, jobb 62

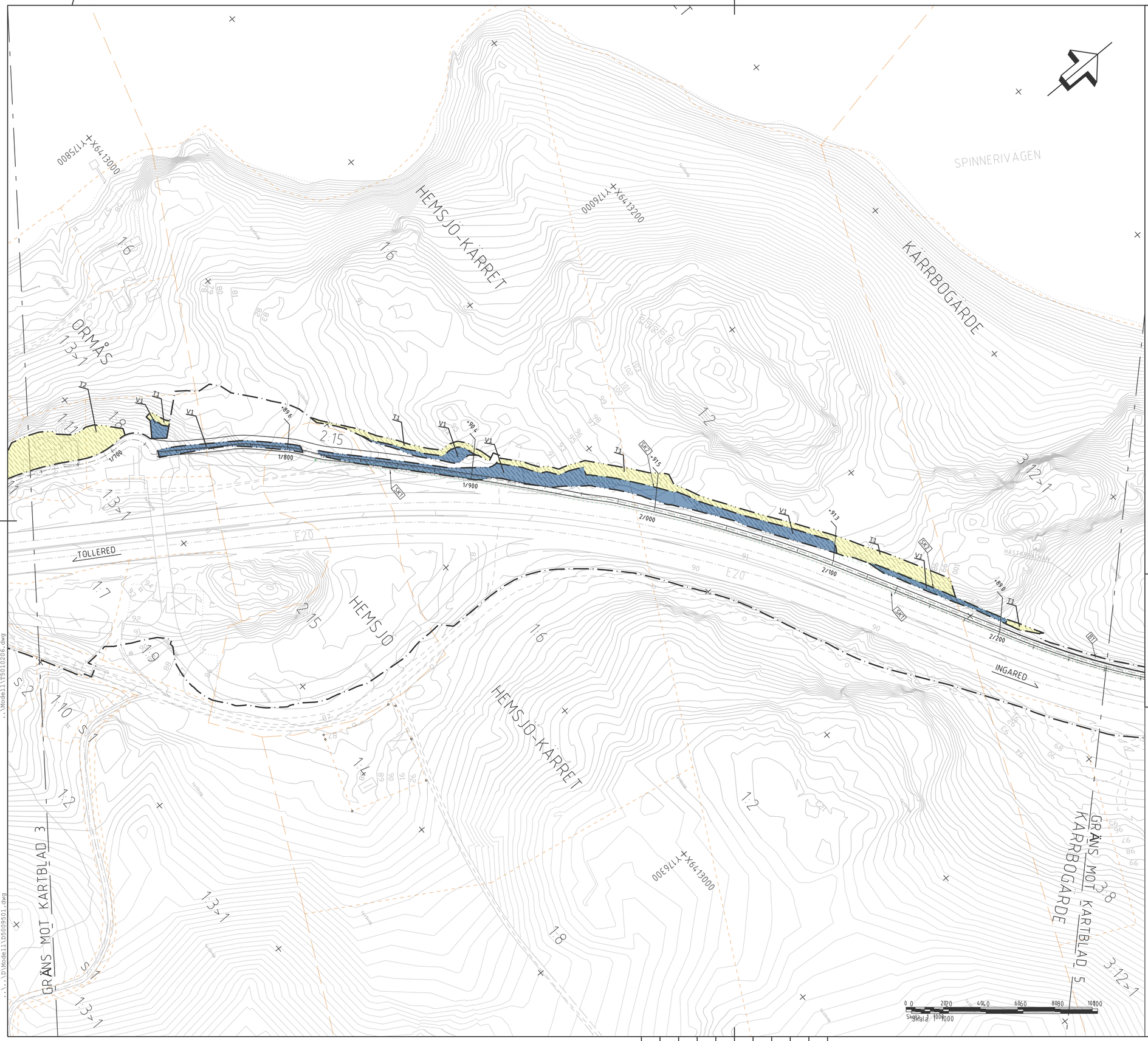

ANVISNINGAR

SYSTEM I PLAN : SWEREF 99 12 00
SYSTEM I HÖJD : RH 2000

TECKENFÖRKLARING

MARKANSPRÅK

- GRÄNS FÖR VÄGOMRÅDE
- AVGRÄNSNING MELLAN OLIKA TYPER AV MARKANSPRÅK
- V1 — NYTT VÄGOMRÅDE MED VÄGRÄTT
- V2 — BEF. VÄGOMRÅDE MED INSKRÄNKT VÄGRÄTT SOM GENOM DENNA PLAN BLIR VÄGOMRÅDE MED VÄGRÄTT
- T1 — TILLFÄLLIG NYTTJANDERÄTT, ARBETSYTA, 8 MÅNADER FRÅN BYGGSTART
- T2 — TILLFÄLLIG NYTTJANDERÄTT FÖR UPPLAG/ETABLERING 8 MÅNADER FRÅN BYGGSTART

VERKSAMHETER/ÅTGÄRDER SOM UNDANTAS FRÅN FÖRBUD ENLIGT MIL JÖBALKEN

SKYLDIGHETEN ATT GÖRA ANMÄLAN FÖR SAMRÅD ENLIGT 12:6 MB GÄLLER INTE FÖR DE VERKSAMHETER OCH ÅTGÄRDER SOM BEHÖVS FÖR ATT BYGGA VÄGEN OCH SOM FASTSTÄLLS OCH INGÅR I VÄGOMRÅDE FÖR ALLMÄN VÄG ELLER OMRÅDE FÖR TILLFÄLLIG NYTTJANDERÄTT

- FÖRBUD MOT ÅTGÄRDER INOM STRANDSKYDDSOMRÅDE (7:15 MB) GÄLLER INTE BYGGANDE AV ALLMÄN VÄG

BEFINTLIGA FÖRHÅLLANDEN

- 3:13 — FASTIGHETSGRÄNS OCH FASTIGHETSBETECKNING
- INGARED — TRAKTGRÄNS OCH TRAKTNAMN
- KOMMUNGRÄNS
- BEFINTLIGT FAUNASTÄNGSEL

SKYDDSÅTGÄRDER OCH FÖRSIKTIGHETSMÅTT

- MARKERING AV SKYDDSÅTGÄRD
- Sk1 PROJEKTERAT FAUNASTÄNGSEL NY PLACERING
- Sk2 PROJEKTERAT VILTSTÄNGSEL FALLSKYDD

ÅTGÄRDER SOM UNDANTAS FRÅN KRAV PÅ BYGGLOV

- AVGRÄNSNING AV OMRÅDE DÄR VISSA ÅTGÄRDER UNDANTAS FRÅN KRAV PÅ BYGGLOV
- B1 BYGGLOV KRÄVS INTE FÖR STODMUR

ÖVRIGA BETECKNINGAR PÅ PLANKARTAN

- RÄCKE GÅNG- OCH CYKELVÄG
- +XX.XX / 0/100 — GÅNG- OCH CYKELVÄG, VÄGBANEKANTER MED LÄNGDMÄTNING OCH HÖJDSÄTTNING, TOLERANS ± 0.1 m
- STODMUR MED RÄCKE

ANMÄRKNING

MELLAN SEKTION ca 1/080 - 1/730 OCH SEKTION ca 3/185 - 3/810 LEDS GÅNG- OCH CYKELTRAFIKANTER PÅ BEFINTLIGA VÄGAR

ORIENTERINGSFIGUR

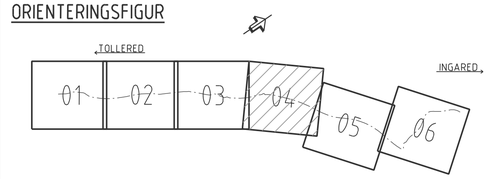

TYP AV PLAN	VÄGPLAN
GRANSKNINGSSTATUS / SYFTE	
HANDLINGSTYP	FASTSTÄLLELSEHANDLING
DATUM	2023-03-02
LEVERANS / ÄNDRINGS-PM	
OBJEKT	E20 TOLLERED-INGARED, DELEN GC-VÄG MELLAN TOLLERED-INGARED
DELOMRÅDE / BANDEL	GC-VÄG MELLAN TOLLERED-INGARED
ANLÄGGNINGDEL	GC-VÄG
OBJEKTNUMMER / KM	106595
KONSTRUKTIONSNUMMER	
BESTÄLLARE	TRAFIKVERKET
LEVERANTÖR	AFRY
SKAPAD AV	A CHAKRABORTY
UPPDRAGSNUMMER	755572
GODKÄND AV	J SVENSSON
AVDELNING	
RITNINGSTYP	PLANKARTA
TEKNIKOMRÅDE / INNEHÅLL	T VÄGUTFORMNING OCH TRAFIK
BESKRIVNING	KM 1/660 - 2/260 LERUM / ALINGSÅS KOMMUN VÄSTRA GÖTALANDS LÄN
SKALA	1:1000
FORMAT	A1
FÖRVALTNINGSNUMMER	
RITNINGSNUMMER	5 01 T 02 04
BLAD	
NÄSTA BLAD	
BET	

PLO: 2023-02-27, 15:23, X:\GOTEBORG\755572 - VP GC TOLLERED - INGARED -7544.8-\02_PRODUKTDOKUMENT\02_VÄGPLAN\5 T\RITDEF\501T0204.DWG, U708460

XREFS:
..\..\X\Model\X5009702.dwg
..\Model\T5010204.dwg
..\..\X\Model\X5009708.dwg
..\..\X\Model\X5009704.dwg
..\..\X\Model\X5009712.dwg
..\..\X\Model\X5009711.dwg
..\..\X\Model\X5009713.dwg
..\..\Z\Model\Z5009701.dwg
..\Model\T1000217.dwg
..\..\X\Model\X5009702.dwg
..\..\X\Model\X5009708.dwg
..\..\X\Model\X5009704.dwg
..\..\X\Model\X5009712.dwg
..\..\X\Model\X5009711.dwg
..\..\X\Model\X5009713.dwg
..\..\D\Model\D5009501.dwg

LAGER:

ANVISNINGAR

SYSTEM I PLAN : SWEREF 99 12 00
SYSTEM I HÖJD : RH 2000

TECKENFÖRKLARING

MARKANSPRÅK

- GRÄNS FÖR VÄGOMRÅDE
- AVGRÄNSNING MELLAN OLIKA TYPER AV MARKANSPRÅK
- V1 — NYTT VÄGOMRÅDE MED VÄGRÄTT
- V2 — BEF. VÄGOMRÅDE MED INSKRÄNKT VÄGRÄTT SOM GENOM DENNA PLAN BLIR VÄGOMRÅDE MED VÄGRÄTT
- T1 — TILLFÄLLIG NYTTJANDERÄTT, ARBETSYTA, 8 MÅNADER FRÅN BYGGSTART
- T2 — TILLFÄLLIG NYTTJANDERÄTT FÖR UPPLAG/ETABLERING 8 MÅNADER FRÅN BYGGSTART

VERKSAMHETER/ÅTGÄRDER SOM UNDANTAS FRÅN FÖRBUD ENLIGT MIL JÖBALKEN

SKYLDIGHETEN ATT GÖRA ANMÄLAN FÖR SÄMRÅD ENLIGT 12:6 MB GÄLLER INTE FÖR DE VERKSAMHETER OCH ÅTGÄRDER SOM BEHÖVS FÖR ATT BYGGA VÄGEN OCH SOM FASTSTÄLLS OCH INGÅR I VÄGOMRÅDE FÖR ALLMÄN VÄG ELLER OMRÅDE FÖR TILLFÄLLIG NYTTJANDERÄTT

- FÖRBUD MOT ÅTGÄRDER INOM STRANDSKYDDSOMRÅDE (7:15 MB) GÄLLER INTE BYGGANDE AV ALLMÄN VÄG

BEFINTLIGA FÖRHÅLLANDEN

- 3:13 — FASTIGHETSGRÄNS OCH FASTIGHETSBETECKNING
- INGARED — TRAKTGRÄNS OCH TRAKTNAMN
- KOMMUNGRÄNS
- BEFINTLIGT FAUNASTÄNGSEL

SKYDDSÅTGÄRDER OCH FÖRSIKTIGHETSMÅTT

- MARKERING AV SKYDDSÅTGÄRD
- Sk1 PROJEKTERAT FAUNASTÄNGSEL NY PLACERING
- Sk2 PROJEKTERAT VILTSTÄNGSEL FALLSKYDD

ÅTGÄRDER SOM UNDANTAS FRÅN KRAV PÅ BYGGLOV

- AVGRÄNSNING AV OMRÅDE DÄR VISSA ÅTGÄRDER UNDANTAS FRÅN KRAV PÅ BYGGLOV
- B1 BYGGLOV KRÄVS INTE FÖR STÖDMUR

ÖVRIGA BETECKNINGAR PÅ PLANKARTAN

- RÄCKE GÅNG- OCH CYKELVÄG
- +XX.XX / 0/100 — GÅNG- OCH CYKELVÄG, VÄGBANEKANTER MED LÄNGDMÄTNING OCH HÖJDSÄTTNING, TOLERANS ± 0.1 m
- STÖDMUR MED RÄCKE

ANMÄRKNING

MELLAN SEKTION ca 1/080 - 1/730 OCH SEKTION ca 3/185 - 3/810 LEDS GÅNG- OCH CYKELTRAFIKANTER PÅ BEFINTLIGA VÄGAR

ORIENTERINGSFIGUR

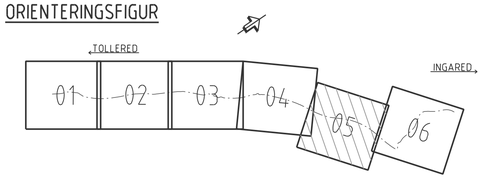

TYP AV PLAN	VÄGPLAN
GRANSKNINGSSTATUS / SYFTE	
HANDLINGSTYP	FASTSTÄLLELSEHANDLING
DATUM	2023-03-02
LEVERANS / ÄNDRINGS-PM	
OBJEKT	E20 TOLLERED-INGARED, DELEN GC-VÄG MELLAN TOLLERED-INGARED
DELOMRÅDE / BANDEL	GC-VÄG MELLAN TOLLERED-INGARED
ANLÄGGNINGSDEL	GC-VÄG
OBJEKTNUMMER / KM	106595
KONSTRUKTIONSNUMMER	
BESTÄLLARE	TRAFIKVERKET
LEVERANTÖR	AFRY
SKAPAD AV	A CHAKRABORTY
UPPDRAGSNUMMER	755572
GODKÄND AV	J SVENSSON
AVDELNING	
RITNINGSTYP	PLANKARTA
TEKNIKOMRÅDE / INNEHÅLL	T VÄGUTFORMNING OCH TRAFIK
BESKRIVNING	KM 2/260 - 2/860 LERUM / ALINGSÅS KOMMUN VÄSTRA GÖTALANDS LÄN
SKALA	1:1000
FORMAT	A1
FÖRVALTNINGSNUMMER	
RITNINGSNUMMER	5 01 T 02 05
BLAD	
NÄSTA BLAD	
BET	

PLO: 2023-02-27, 15:31, X:\GOTEBORG\755572 - VP GC TOLLERED - INGARED -7544B-\02_PRODUKTDOKUMENT\02_VÄGPLAN\5\T\RITDEF\501T0205.DWG, U708660

XREFS:
..\..\Z\Model\X5009701.dwg
..\..\X\Model\X5009702.dwg
..\..\X\Model\X5009708.dwg
..\Model\T1000217.dwg
..\..\X\Model\X5009703.dwg
..\..\X\Model\X5009704.dwg
..\..\X\Model\X5009712.dwg
..\..\X\Model\X5009711.dwg
..\..\D\Model\D5009501.dwg
..\..\X\Model\X5009702.dwg
..\..\Model\T5010204.dwg
..\..\Model\T5010208.dwg
..\..\Model\T5010203.dwg
..\..\Model\T5019502.dwg
..\..\Model\T5010201.dwg
..\..\Model\T5010501.dwg
..\..\Model\T5010206.dwg

LAGER:

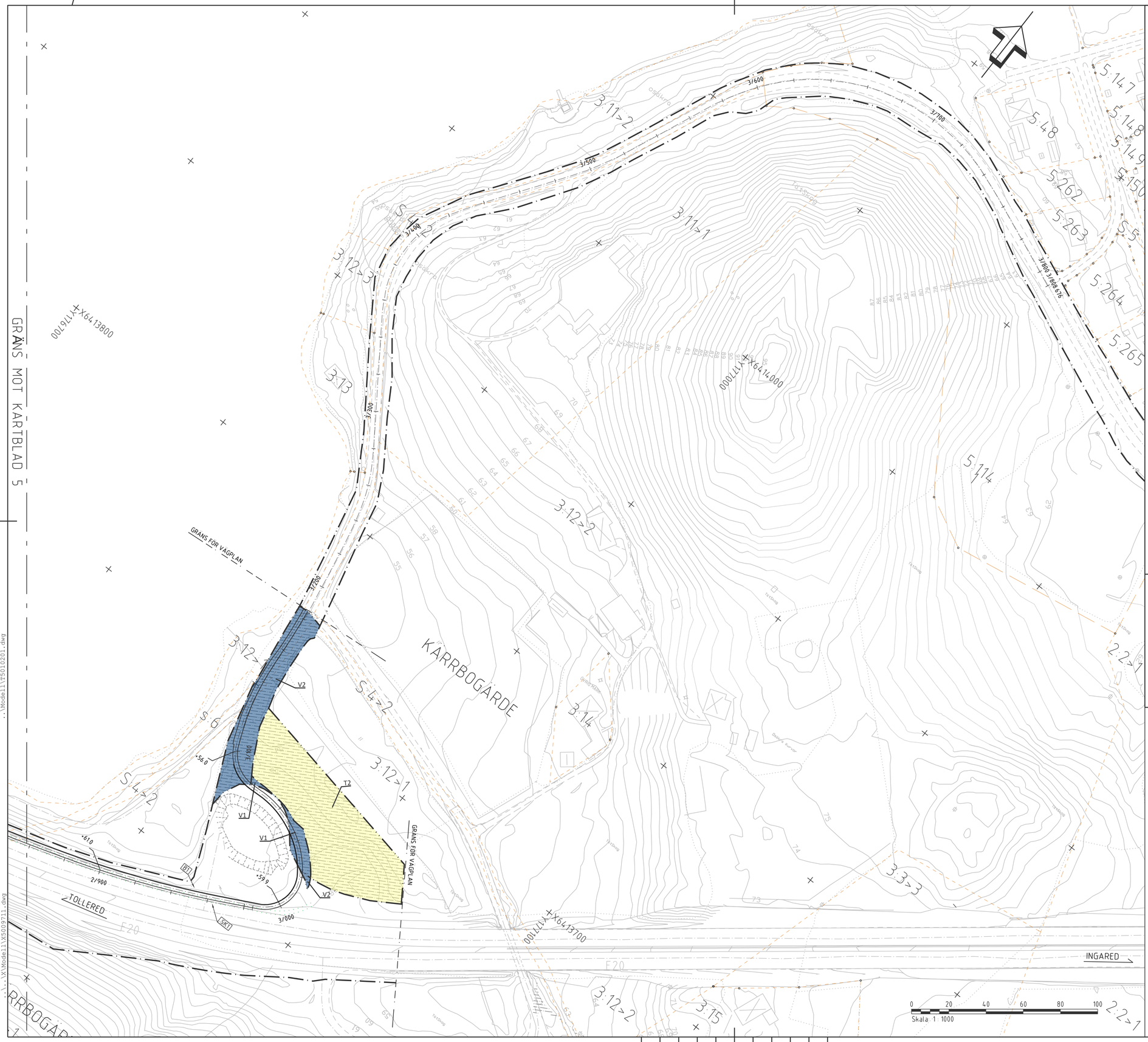

ANVISNINGAR

SYSTEM I PLAN : SWEREF 99 12 00

SYSTEM I HÖJD : RH 2000

TECKENFÖRKLARING

MARKANSPRÅK

- GRÄNS FÖR VÄGOMRÅDE
- AVGRÄNSNING MELLAN OLIKA TYPER AV MARKANSPRÅK
- V1 — NYTT VÄGOMRÅDE MED VÄGRÄTT
- V2 — BEF. VÄGOMRÅDE MED INSKRÄNKT VÄGRÄTT SOM GENOM DENNA PLAN BLIR VÄGOMRÅDE MED VÄGRÄTT
- T1 — TILLFÄLLIG NYTTJANDERÄTT, ARBETSYTA, 8 MÅNADER FRÅN BYGGSTART
- T2 — TILLFÄLLIG NYTTJANDERÄTT FÖR UPPLAG/ETABLERING 8 MÅNADER FRÅN BYGGSTART

VERKSAMHETER/ÅTGÄRDER SOM UNDANTAS FRÅN FÖRBUD ENLIGT MIL JÖBALKEN

SKYLDIGHETEN ATT GÖRA ANMÄLAN FÖR SAMRÅD ENLIGT 12:6 MB GÄLLER INTE FÖR DE VERKSAMHETER OCH ÅTGÄRDER SOM BEHÖVS FÖR ATT BYGGA VÄGEN OCH SOM FASTSTÄLLS OCH INGÅR I VÄGOMRÅDE FÖR ALLMÄN VÄG ELLER OMRÅDE FÖR TILLFÄLLIG NYTTJANDERÄTT

- FÖRBUD MOT ÅTGÄRDER INOM STRANDSKYDDSOMRÅDE (7:15 MB) GÄLLER INTE BYGGANDE AV ALLMÄN VÄG

BEFINTLIGA FÖRHÅLLANDEN

- 3.13 — FASTIGHETSGRÄNS OCH FASTIGHETSBETECKNING
- INGARED — TRAKTGRÄNS OCH TRAKTNAMN
- KOMMUNGRÄNS
- BEFINTLIGT FAUNASTÄNGSEL

SKYDDSÅTGÄRDER OCH FÖRSIKTIGHETSMÅTT

- MARKERING AV SKYDDSÅTGÄRD
- Sk1 PROJEKTERAT FAUNASTÄNGSEL NY PLACERING
- Sk2 PROJEKTERAT VILTSTÄNGSEL. FALLSKYDD.

ÅTGÄRDER SOM UNDANTAS FRÅN KRAV PÅ BYGGLOV

- AVGRÄNSNING AV OMRÅDE DÄR VISSA ÅTGÄRDER UNDANTAS FRÅN KRAV PÅ BYGGLOV
- B1 BYGGLOV KRÄVS INTE FÖR STODMUR

ÖVRIGA BETECKNINGAR PÅ PLANKARTAN

- RÄCKE GÅNG- OCH CYKELVÄG
- +XX.XX / 0/100 — GÅNG- OCH CYKELVÄG, VÄGBANEKANTER MED LÄNGDMÄTNING OCH HÖJDSÄTTNING, TOLERANS ± 0.1 m
- STODMUR MED RÄCKE

ANMÄRKNING

MELLAN SEKTION ca 1/080 - 1/730 OCH SEKTION ca 3/185 - 3/810 LEDS GÅNG- OCH CYKELTRAFIKANTER PÅ BEFINTLIGA VÄGAR

ORIENTERINGSFIGUR

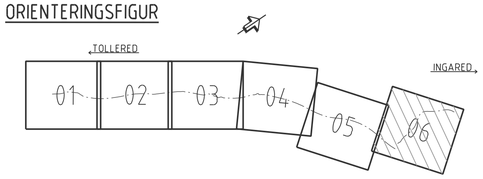

TYP AV PLAN	VÄGPLAN
GRANSKNINGSSTATUS / SYFTE	
HANDLINGSTYP	FASTSTÄLLELSEHANDLING
DATUM	2023-03-02
LEVERANS / ÄNDRINGS-PM	
OBJEKT	E20 TOLLERED-INGARED, DELEN GC-VÄG MELLAN TOLLERED-INGARED
DELOMRÅDE / BANDEL	GC-VÄG MELLAN TOLLERED-INGARED
ANLÄGGNINGSDEL	GC-VÄG
OBJEKTNUMMER / KM	106595
KONSTRUKTIONSNUMMER	
BESTÄLLARE	TRAFIKVERKET
LEVERANTÖR	AFRY
SKAPAD AV	A CHAKRABORTY
UPPDRAGSNUMMER	755572
GODKÄND AV	J SVENSSON
AVDELNING	
RITNINGSTYP	PLANKARTA
TEKNIKOMRÅDE / INNEHÅLL	T VÄGUTFORMNING OCH TRAFIK
BESKRIVNING	KM 2/860 - 3/809 LERUM / ALINGSÅS KOMMUN VÄSTRA GÖTALANDS LÄN
SKALA	1:1000
FORMAT	A1
FÖRVALTNINGSNUMMER	
RITNINGSNUMMER	5 01 T 02 06
BLAD	
NÄSTA BLAD	
BET	

PL0: 2023-02-27, 15:32, X:\GOTEBORG\755572 - VP GC TOLLERED - INGARED -754.48-\02_PRODUKTDOKUMENT\02_VÄGPLAN\5\T\RITDEF\501T0206.DWG, U708460

XREFS:
..\..\Z:\Model1\Z5009701.dwg
..\..\X:\Model1\X5009708.dwg
..\Model1\T1000217.dwg
..\..\X:\Model1\X5009704.dwg
..\..\X:\Model1\X5009712.dwg
..\Model1\T5010208.dwg
..\..\X:\Model1\X5009713.dwg
..\..\X:\Model1\X5009711.dwg
..\..\D\Model1\D5009501.dwg
..\..\X:\Model1\X5009702.dwg
..\Model1\T5010206.dwg
..\Model1\T5010204.dwg
..\Model1\T5010203.dwg
..\Model1\T5019502.dwg
..\Model1\T5010501.dwg
..\Model1\T5010201.dwg

LAGER:

VVA169571VP, ankomst 2023-03-08, ver 10, jobb 62