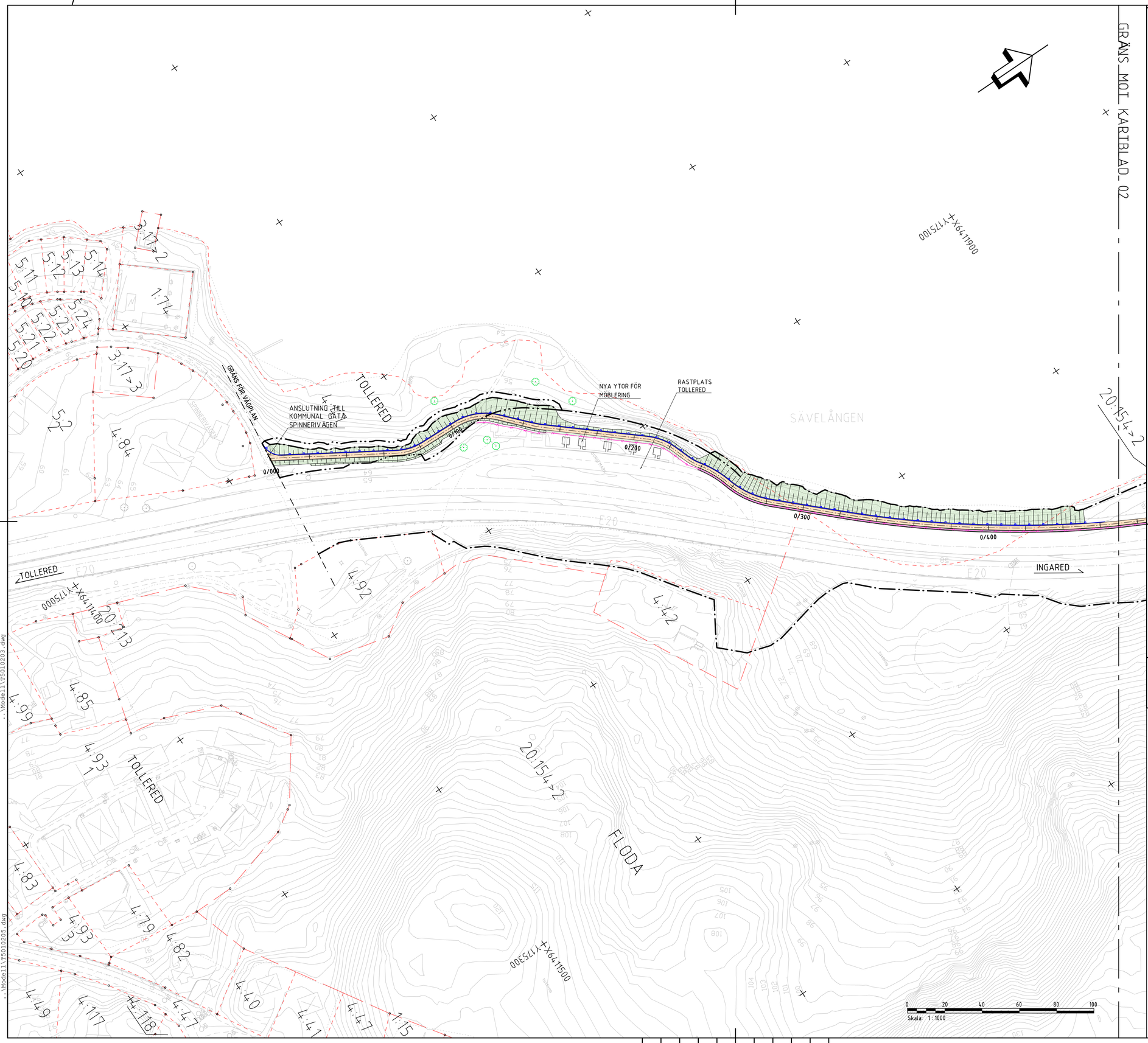

ANVISNINGAR

KOORDINATSYSTEM
SYSTEM I PLAN : SWEREF 99 12 00
SYSTEM I HÖJD : RH 2000

TECKENFÖRKLARING

BEFINTLIGA FÖRHÅLLANDEN

- TRÄD SOM AVSES ATT SKYDDAS
- TRÄD
- VÄGKANT
- BEFINTLIGT FAUNASTÄNGSEL
- 3:13 FASTIGHETSGRÄNS OCH FASTIGHETSBETECKNING
- INGARED TRAKTGRÄNS OCH TRAKTNAMN
- KOMMUNGRÄNS
- FORNLÄMNING ENLIGT 2 KAP KML
- GC-TRAFIKANTER LEDS PÅ BEFINTLIG VÄG
- BEFINTLIG VÄGKANT OCH SLÄNT
- BEFINTLIG SLÄNT FÖR FÖRDRÖJNINGSDAMM

PROJEKTERAT

- SKOGSBILVÄG
- DIKE/SCHAKT/FYLL SLÄNTER
- GÅNG- OCH CYKELVÄG
- 10/000 VÄGLINJE MED LÄNGDMÄTNING
- VÄGRÄCKE MED FAUNASTÄNGSEL
- RÄCKE GÅNG- OCH CYKELVÄG
- STÖDMUR MED RÄCKE
- PROJEKTERAT FAUNASTÄNGSEL NY PLACERING
- PROJEKTERAT FALLSKYDD NY PLACERING
- GRÄNS FÖR VÄGOMRÅDE
- AVGRÄNSNING MELLAN OLIKA TYPER AV MARKANSPRÅK
- GCM STÖD

ANMÄRKNING

MELLAN SEKTION ca 1/080 - 1/730 OCH SEKTION ca 3/185 - 3/810 LEDS GÅNG- OCH CYKELTRAFIKANTER PÅ BEFINTLIGA VÄGAR

ORIENTERINGSFIGUR

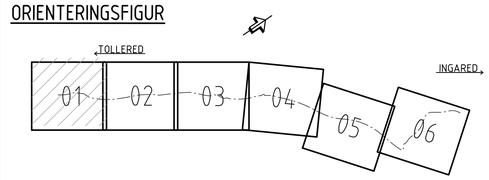

TYP AV PLAN	VÄGPLAN
GRANSKNINGSSTATUS / SYFTE	
HANDLINGSTYP	
DATUM: 2022-12-22	LEVERANS / ÄNDRINGS-PM
OBJEKT	E20 TOLLERED-INGARED, DELEN GC-VÄG MELLAN TOLLERED-INGARED
DELOMRÅDE / BANDEL	GC-VÄG MELLAN TOLLERED-INGARED
ANLÄGGNINGDEL	GC-VÄG
OBJEKTNUMMER / KM: 106595	KONSTRUKTIONSNUMMER
BESTÄLLARE: TRAFIKVERKET	LEVERANTÖR: AFRY
SKAPAD AV: A CHAKRABORTY	UPPDRAGSNUMMER: 755572
GODKÄND AV: J SVENSSON	AVDELNING
RITNINGSTYP	ILLUSTRATIONSKARTA
TEKNIKOMRÅDE / INNEHÅLL	T VÄGUTFORMNING OCH TRAFIK
BESKRIVNING	KM 0/000 - 0/470 LERUM / ALINGSÅS KOMMUN VÄSTRA GÖTALANDS LÄN
SKALA: 1:1000	FORMAT: A1 / FÖRVALTNINGSNUMMER
RITNINGSNUMMER: 5 01 T 05 01	BLAD / NÄSTA BLAD / BET

PLO: 2022-12-22, 12:58, X:\GOTEBORG\755572 - VP GC TOLLERED - INGARED -75448-\02_PRODUKTDOKUMENT\02_VÄGPLAN\5\T\RITDEF\50T0501.DWG, U708460

XREFS:
..\..\Modell\T5010216.dwg
..\..\Modell\T5010201.dwg
..\..\Modell\T5010209.dwg
..\..\X\Modell\X5009702.dwg
..\..\X\Modell\X5009703.dwg
..\..\X\Modell\X5009710.dwg
..\..\X\Modell\X5009709.dwg
..\..\Z\Modell\Z5009702.dwg
..\Modell\T5019501.dwg
..\Modell\T5010202.dwg
..\Modell\T5010203.dwg
..\..\Z\Modell\Z5009701.dwg
..\..\X\Modell\X5009704.dwg
..\..\X\Modell\X5009708.dwg
..\..\X\Modell\X5009705.dwg
..\..\X\Modell\X5009713.dwg
..\..\X\Modell\X5009711.dwg
..\Modell\T1000217.dwg
..\Modell\T5010205.dwg

LAGER:

VVA169571VP, ankomst 2023-01-03, ver 15, jobb 51

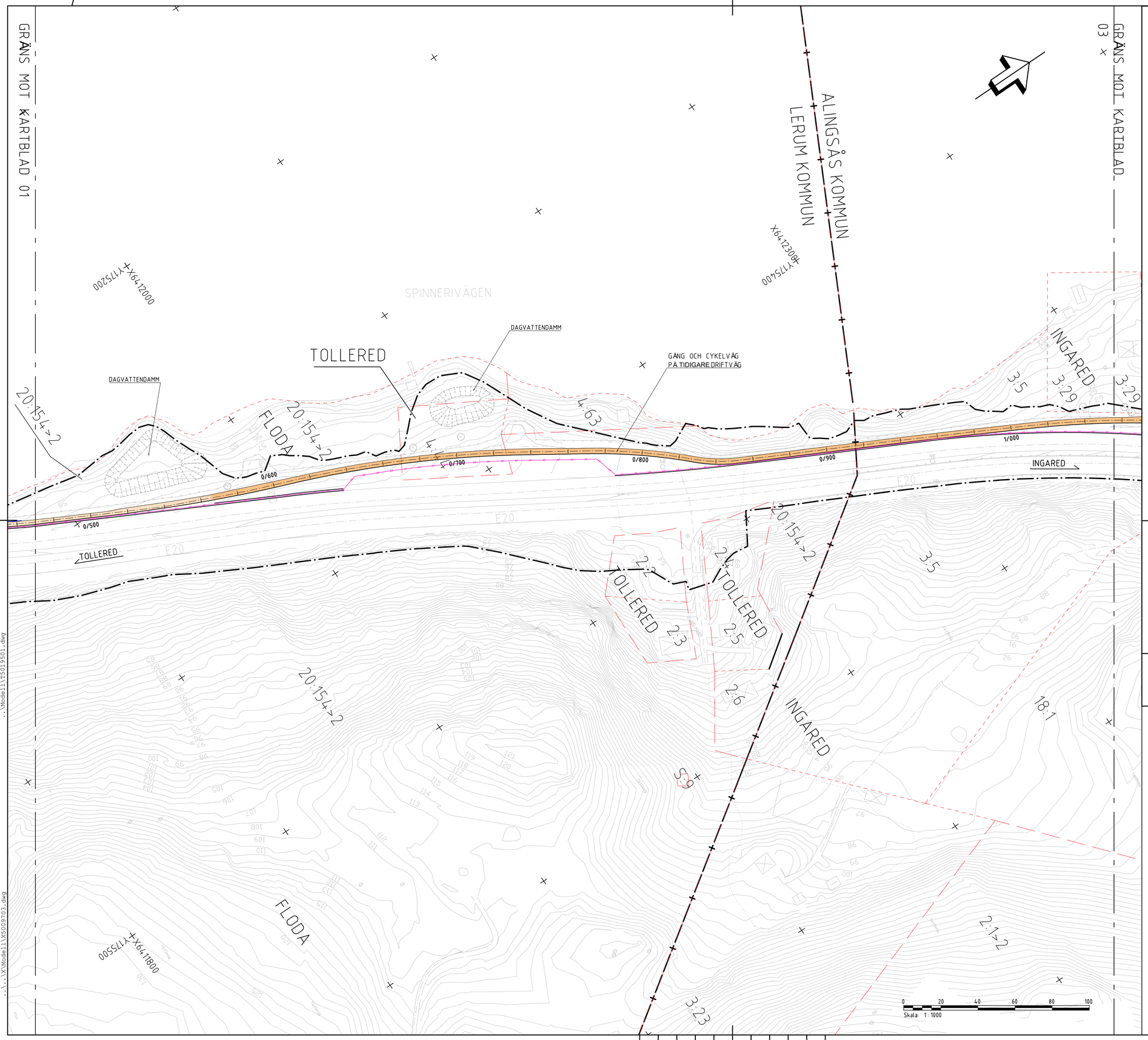

ANVISNINGAR

KOORDINATSYSTEM
SYSTEM I PLAN : SWEREF 99 12 00
SYSTEM I HÖJD : RH 2000

TECKENFÖRKLARING

BEFINTLIGA FÖRHÅLLANDEN

- TRÄD SOM AVSES ATT SKYDDAS
- TRÄD
- VÄGKANT
- BEFINTLIGT FAUNASTÄNGSEL
- 3:13 FASTIGHETSGRÄNS OCH FASTIGHETSBETECKNING
- INGARED TRAKTGRÄNS OCH TRAKTNAMN
- KOMMUNGRÄNS
- FORNLÄMNING ENLIGT 2 KAP KML
- GC-TRAFIKANTER LEDS PÅ BEFINTLIG VÄG
- BEFINTLIG VÄGKANT OCH SLÄNT
- BEFINTLIG SLÄNT FÖR FÖRDRÖJNINGSDAMM

PROJEKTERAT

- SKOGSBILVÄG
- DIKE/SCHAKT/FYLL SLÄNTER
- GÅNG- OCH CYKELVÄG
- 10/000 VÄGLINJE MED LÄNGDMÄTNING
- VÄGRÄCKE MED FAUNASTÄNGSEL
- RÄCKE GÅNG- OCH CYKELVÄG
- STÖDMUR MED RÄCKE
- PROJEKTERAT FAUNASTÄNGSEL NY PLACERING
- PROJEKTERAT FALLSKYDD NY PLACERING
- GRÄNS FÖR VÄGOMRÅDE
- AVGRÄNSNING MELLAN OLIKA TYPER AV MARKANSPRÅK
- GCM STÖD

ANMÄRKNING

MELLAN SEKTION ca 1/080 - 1/730 OCH SEKTION ca 3/185 - 3/810 LEDS GÅNG- OCH CYKELTRAFIKANTER PÅ BEFINTLIGA VÄGAR

ORIENTERINGSFIGUR

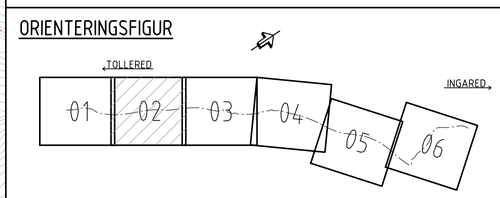

TYP AV PLAN	VÄGPLAN
GRANSKNINGSSTATUS / SYFFTE	
HANDLINGSTYP	
DATUM 2022-12-22	LEVERANS / ÄNDRINGS-PM
OBJEKT	E20 TOLLERED-INGARED, DELEN GC-VÄG MELLAN TOLLERED-INGARED
DELOMRÅDE / BANDEL	GC-VÄG MELLAN TOLLERED-INGARED
ANLÄGGNINGDEL	GC-VÄG
OBJEKTNUMMER / KM 106595	KONSTRUKTIONSNUMMER
BESTÄLLARE TRAFIKVERKET	LEVERANTÖR AFRY
SKAPAD AV A CHAKRABORTY	UPPDRAGSNUMMER 755572
GODKÄND AV J SVENSSON	AVDELNING
RITNINGSTYP	ILLUSTRATIONSKARTA
TEKNIKOMRÅDE / INNEHÅLL	T VÄGUTFORMNING OCH TRAFIK
BESKRIVNING	KM 0/470 - 1/060 LERUM / ALINGSÅS KOMMUN VÄSTRA GÖTALANDS LÄN
SKALA 1:1000 / FORMAT A1	FÖRVALTNINGSNUMMER
RITNINGSNUMMER 5 01 T 05 02	BLAD / NÄSTA BLAD / BET

XREFS:
..\..\Z\Model1\Z5009701.dwg
..\..\X\Model1\X5009708.dwg
..\..\X\Model1\X5009704.dwg
..\..\X\Model1\X5009706.dwg
..\..\X\Model1\X5009711.dwg
..\Model1\T100217.dwg
..\..\X\Model1\X5009702.dwg
..\..\X\Model1\X5009703.dwg
..\..\X\Model1\X5009709.dwg
..\..\X\Model1\X5009710.dwg
..\..\D\Model1\D5009501.dwg
..\..\Z\Model1\Z5009702.dwg
..\Model1\T5010205.dwg
..\Model1\T5010203.dwg
..\Model1\T5010216.dwg
..\Model1\T5019501.dwg
..\Model1\T5010202.dwg
..\Model1\T5010201.dwg
..\Model1\T5010209.dwg

LAGER:

PLO: 2022-12-22, 13:31, X:\GOTEBORG\755572 - VP GC TOLLERED - INGARED -754&8-102_PRODUKTDOKUMENT\02_VÄGPLAN\5\T\RITDEF\5OTT0502.DWG, U708&60

VVA169571VP, ankomst 2023-01-03, ver 15, jobb 51

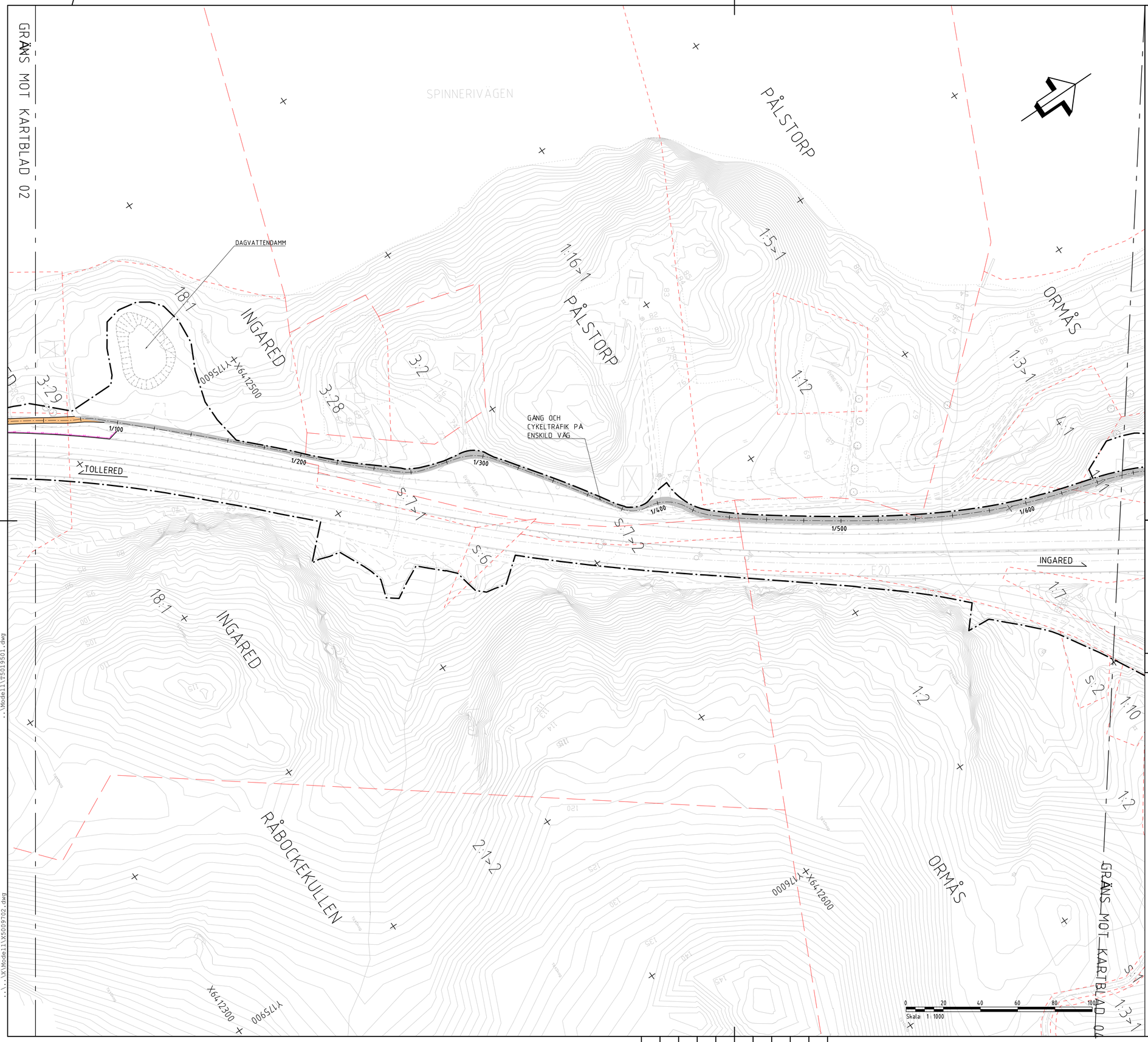

ANVISNINGAR

KOORDINATSYSTEM
SYSTEM I PLAN : SWEREF 99 12 00
SYSTEM I HÖJD : RH 2000

TECKENFÖRKLARING

BEFINTLIGA FÖRHÅLLANDEN

- TRÄD SOM AVSES ATT SKYDDAS
- TRÄD
- VÄGKANT
- BEFINTLIGT FAUNASTÄNGSEL
- 3:13 — FASTIGHETSGRÄNS OCH FASTIGHETSBETECKNING
- INGARED — TRAKTGRÄNS OCH TRAKTNAMN
- KOMMUNGRÄNS
- FORNLÄMNING ENLIGT 2 KAP KML
- GC-TRAFIKANTER LEDS PÅ BEFINTLIG VÄG
- BEFINTLIG VÄGKANT OCH SLÄNT
- BEFINTLIG SLÄNT FÖR FÖRDRÖJNINGSDAMM

PROJEKTERAT

- SKOGSBILVÄG
- DIKE/SCHAKT/FYLL SLÄNTER
- GÅNG- OCH CYKELVÄG
- 10/000 — VÄGLINJE MED LÄNGDMÄTNING
- VÄGRÄCKE MED FAUNASTÄNGSEL
- RÄCKE GÅNG- OCH CYKELVÄG
- STÖDMUR MED RÄCKE
- PROJEKTERAT FAUNASTÄNGSEL NY PLACERING
- PROJEKTERAT FALLSKYDD NY PLACERING
- GRÄNS FÖR VÄGOMRÅDE
- AVGRÄNSNING MELLAN OLIKA TYPER AV MARKANSPRÅK
- GCM STÖD

ANMÄRKNING

MELLAN SEKTION ca 1/080 - 1/730 OCH SEKTION ca 3/185 - 3/810 LEDS GÅNG- OCH CYKELTRAFIKANTER PÅ BEFINTLIGA VÄGAR

ORIENTERINGSFIGUR

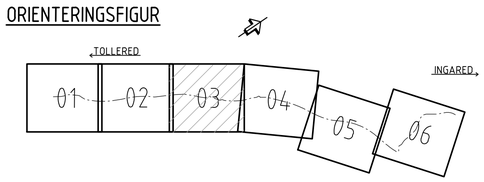

TYP AV PLAN	VÄGPLAN
GRANSKNINGSSTATUS / SYFTE	
HANDLINGSTYP	
DATUM: 2022-12-22	LEVERANS / ÄNDRINGS-PM
OBJEKT	E20 TOLLERED-INGARED, DELEN GC-VÄG MELLAN TOLLERED-INGARED
DELOMRÅDE / BANDEL	GC-VÄG MELLAN TOLLERED-INGARED
ANLÄGGNINGDEL	GC-VÄG
OBJEKTNUMMER / KM: 106595	KONSTRUKTIONSNUMMER
BESTÄLLARE: TRAFIKVERKET	LEVERANTÖR: AFRY
SKAPAD AV: A CHAKRABORTY	UPPDRAGSNUMMER: 755572
GODKÄND AV: J SVENSSON	AVDELNING
RITNINGSTYP	ILLUSTRATIONSKARTA
TEKNIKOMRÅDE / INNEHÅLL	T VÄGUTFORMNING OCH TRAFIK
BESKRIVNING	KM 1/060 - 1/660 LERUM / ALINGSÅS KOMMUN VÄSTRA GÖTALANDS LÄN
SKALA: 1:1000 / FORMAT: A1	FÖRVALTNINGSNUMMER
RITNINGSNUMMER: 5 01 T 05 03	BLAD / NÄSTA BLAD / BET

PLO: 2023-03-06, 10:44, X:\GOTEBORG\755572 - VP GC TOLLERED - INGARED -75448-\02_PRODUKTDOKUMENT\02_VÄGPLAN\5\T\RITDEF\50IT0503.DWG, U708460

XREFS:
..\..\X\Modell\X5009703.dwg
..\..\X\Modell\X5009710.dwg
..\..\D\Modell\D5009501.dwg
..\..\X\Modell\X5009702.dwg
..\Modell\T5010205.dwg
..\Modell\T5010203.dwg
..\Modell\T5010216.dwg
..\Modell\T5019501.dwg
..\..\X\Modell\X5009701.dwg
..\..\X\Modell\X5009708.dwg
..\..\X\Modell\X5009709.dwg
..\..\X\Modell\X5009713.dwg
..\..\X\Modell\X5009711.dwg
..\Modell\T100217.dwg
..\..\X\Modell\X5009704.dwg
..\..\X\Modell\X5009702.dwg

LAGER:

VVA169571VP, ankomst 2023-03-08, ver 16, jobb 62

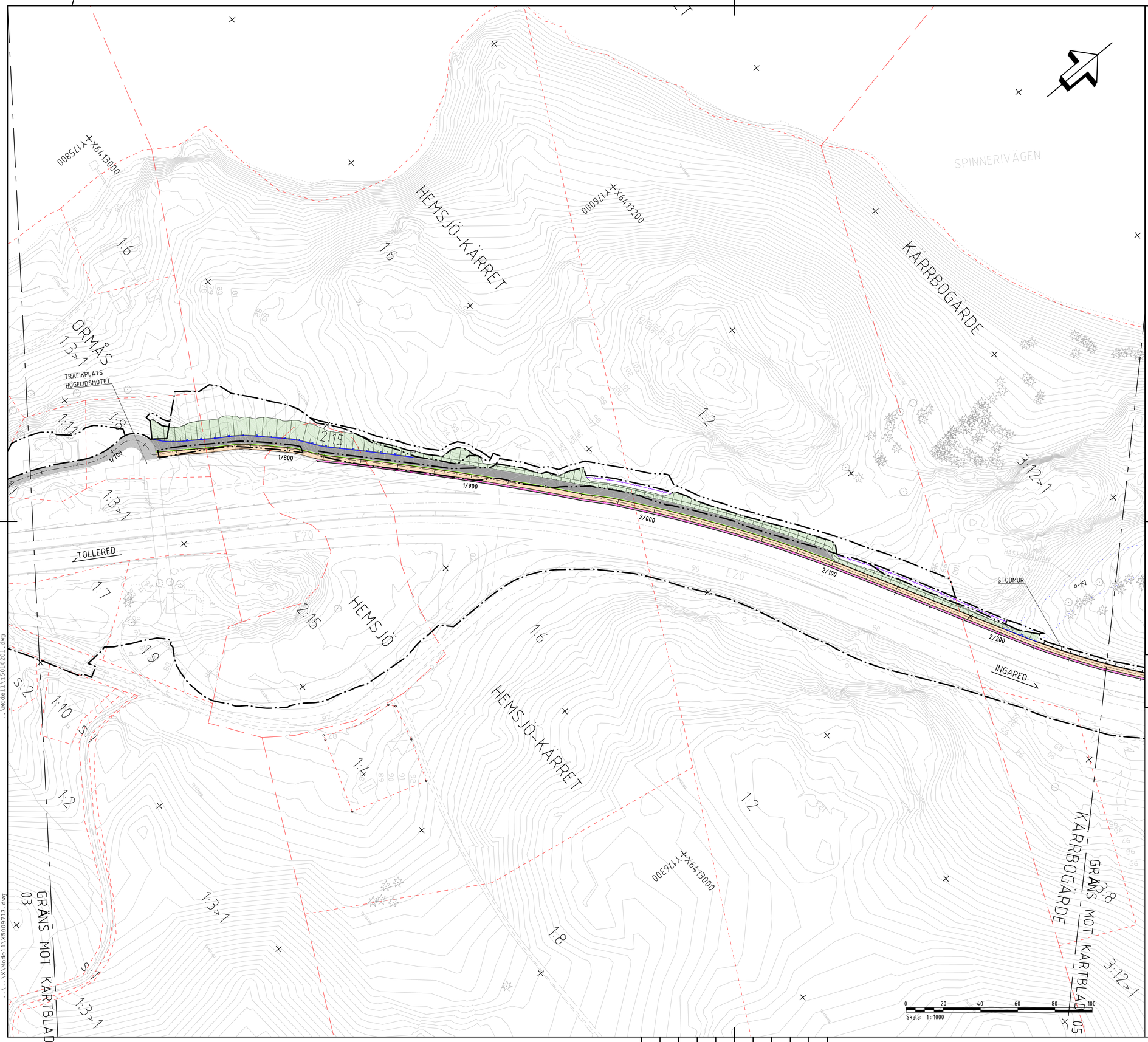

ANVISNINGAR

KOORDINATSYSTEM
SYSTEM I PLAN : SWEREF 99 12 00
SYSTEM I HÖJD : RH 2000

TECKENFÖRKLARING

BEFINTLIGA FÖRHÅLLANDEN

- TRÄD SOM AVSES ATT SKYDDAS
- TRÄD
- VÄGKANT
- BEFINTLIGT FAUNASTÄNGSEL
- 3:13 FASTIGHETSGRÄNS OCH FASTIGHETSBETECKNING
- INGARED TRAKTGRÄNS OCH TRAKTNAMN
- KOMMUNGRÄNS
- FORNLÄMNING ENLIGT 2 KAP KML
- GC-TRAFIKANTER LEDS PÅ BEFINTLIG VÄG
- BEFINTLIG VÄGKANT OCH SLÄNT
- BEFINTLIG SLÄNT FÖR FÖRDRÖJNINGSDAMM

PROJEKTERAT

- SKOGSBILVÄG
- DIKE/SCHAKT/FYLL SLÄNTER
- GÅNG- OCH CYKELVÄG
- 10/000 VÄGLINJE MED LÄNGDMÄTNING
- VÄGRÄCKE MED FAUNASTÄNGSEL
- RÄCKE GÅNG- OCH CYKELVÄG
- STÖDMUR MED RÄCKE
- PROJEKTERAT FAUNASTÄNGSEL NY PLACERING
- PROJEKTERAT FALLSKYDD NY PLACERING
- GRÄNS FÖR VÄGOMRÅDE
- AVGRÄNSNING MELLAN OLIKA TYPER AV MARKANSPRÅK
- GCM STÖD

ANMÄRKNING

MELLAN SEKTION ca 1/080 - 1/730 OCH SEKTION ca 3/185 - 3/810 LEDS GÅNG- OCH CYKELTRAFIKANTER PÅ BEFINTLIGA VÄGAR

ORIENTERINGSFIGUR

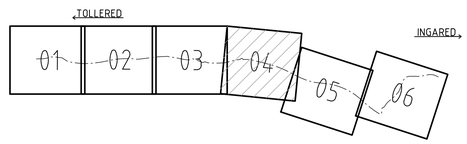

TYP AV PLAN	VÄGPLAN
GRANSKNINGSSTATUS / SYFTE	
HANDLINGSTYP	
DATUM 2022-12-22	LEVERANS / ÄNDRINGS-PM
OBJEKT	E20 TOLLERED-INGARED, DELEN GC-VÄG MELLAN TOLLERED-INGARED
DELOMRÅDE / BANDEL	GC-VÄG MELLAN TOLLERED-INGARED
ANLÄGGNINGDEL	GC-VÄG
OBJEKTNUMMER / KM 106595	KONSTRUKTIONSNUMMER
BESTÄLLARE TRAFIKVERKET	LEVERANTÖR AFRY
SKAPAD AV A CHAKRABORTY	UPPDRAGSNUMMER 755572
GODKÄND AV J SVENSSON	AVDELNING
RITNINGSTYP	ILLUSTRATIONSKARTA
TEKNIKOMRÅDE / INNEHÅLL	T VÄGUTFORMNING OCH TRAFIK
BESKRIVNING	KM 1/660 - 2/260 LERUM / ALINGSÅS KOMMUN VÄSTRA GÖTALANDS LÄN
SKALA 1:1000	FORMAT A1 / FÖRVALTNINGSNUMMER
RITNINGSNUMMER 5 01 T 05 04	BLAD / NÄSTA BLAD / BET

PLO: 2023-03-06, 11:05, X:\GOTEBORG\755572 - VP GC TOLLERED - INGARED -75448-\02_PRODUKTDOKUMENT\02_VÄGPLAN\5\T\RITDEF\5OTT0504.DWG, U708460

XREFS:
..\Model1\T1000217.dwg
..\Model1\T5010205.dwg
..\..\X\Model1\X5009702.dwg
..\..\X\Model1\X5009703.dwg
..\..\X\Model1\X5009710.dwg
..\..\D\Model1\D5009501.dwg
..\..\Z\Model1\Z5009702.dwg
..\Model1\T5010201.dwg
..\..\Z\Model1\Z5009701.dwg
..\..\X\Model1\X5009711.dwg
..\Model1\T5010202.dwg
..\Model1\T5010203.dwg
..\..\X\Model1\X5009704.dwg
..\..\X\Model1\X5009708.dwg
..\..\X\Model1\X5009709.dwg
..\..\X\Model1\X5009713.dwg
..\Model1\T5010216.dwg
..\Model1\T5010209.dwg
..\Model1\T5010501.dwg

LAGER:

VVA169571VP, ankomst 2023-03-08, ver 17, jobb 62

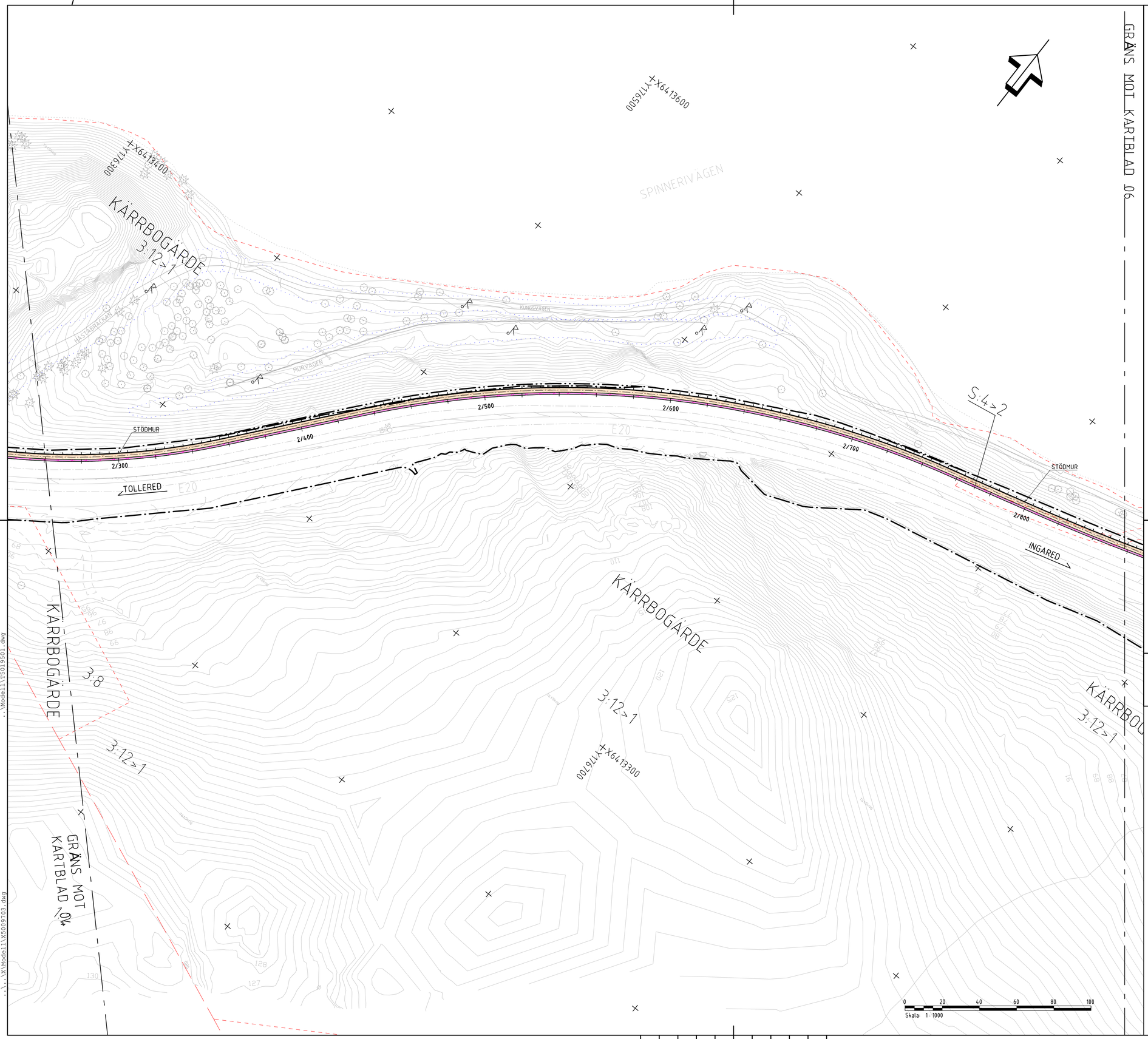

ANVISNINGAR

KOORDINATSYSTEM
SYSTEM I PLAN : SWEREF 99 12 00
SYSTEM I HÖJD : RH 2000

TECKENFÖRKLARING

BEFINTLIGA FÖRHÅLLANDEN

- TRÄD SOM AVSES ATT SKYDDAS
- TRÄD
- VÄGKANT
- BEFINTLIGT FAUNASTÄNGSEL
- 3:13 FASTIGHETSGRÄNS OCH FASTIGHETSBETECKNING
- INGARED TRAKTGRÄNS OCH TRAKTNAMN
- KOMMUNGRÄNS
- FÖRNLÄMNING ENLIGT 2 KAP KML
- GC-TRAFIKANTER LEDS PÅ BEFINTLIG VÄG
- BEFINTLIG VÄGKANT OCH SLÄNT
- BEFINTLIG SLÄNT FÖR FÖRDRÖJNINGSDAMM

PROJEKTERAT

- SKOGSBILVÄG
- DIKE/SCHAKT/FYLL SLÄNTER
- GÅNG- OCH CYKELVÄG
- 10/000 VÄGLINJE MED LÄNGDMÄTNING
- VÄGRÄCKE MED FAUNASTÄNGSEL
- RÄCKE GÅNG- OCH CYKELVÄG
- STÖDMUR MED RÄCKE
- PROJEKTERAT FAUNASTÄNGSEL NY PLACERING
- PROJEKTERAT FALLSKYDD NY PLACERING
- GRÄNS FÖR VÄGOMRÅDE
- AVGRÄNSNING MELLAN OLIKA TYPER AV MARKANSPRÅK
- GCM STÖD

ANMÄRKNING

MELLAN SEKTION ca 1/080 - 1/730 OCH SEKTION ca 3/185 - 3/810 LEDS GÅNG- OCH CYKELTRAFIKANTER PÅ BEFINTLIGA VÄGAR

ORIENTERINGSFIGUR

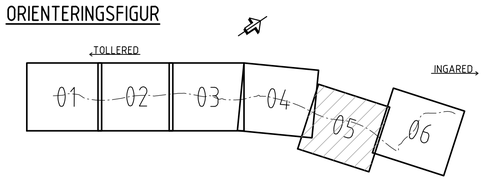

TYP AV PLAN	VÄGPLAN
GRANSKNINGSSTATUS / SYFTE	
HANDLINGSTYP	
DATUM	2022-12-22
LEVERANS / ÄNDRINGS-PM	
OBJEKT	E20 TOLLERED-INGARED, DELEN GC-VÄG MELLAN TOLLERED-INGARED
DELOMRÅDE / BANDEL	GC-VÄG MELLAN TOLLERED-INGARED
ANLÄGGNINGSDEL	GC-VÄG
OBJEKTNUMMER / KM	106595
KONSTRUKTIONSNUMMER	
BESTÄLLARE	TRAFIKVERKET
LEVERANTÖR	AFRY
SKAPAD AV	A CHAKRABORTY
UPPDRAGSNUMMER	755572
GODKÄND AV	J SVENSSON
AVDELNING	
RITNINGSTYP	ILLUSTRATIONSKARTA
TEKNIKOMRÅDE / INNEHÅLL	T VÄGUTFORMNING OCH TRAFIK
BESKRIVNING	KM 2/260 - 2/860 LERUM / ALINGSÅS KOMMUN VÄSTRA GÖTALANDS LÄN
SKALA	1:1000
FORMAT	A1
FÖRVALTNINGSNUMMER	
RITNINGSNUMMER	5 01 T 05 05
BLAD	
NÄSTA BLAD	
BET	

PLO: 2022-12-22, 14:16, X:\GOTEBORG\755572 - VP GC TOLLERED - INGARED -75448-\02_PRODUKTDOKUMENT\02_VÄGPLAN\5\T\RITDEF\501T0505.DWG, U708460

XREFS:
..\..\Z\Model1\Z5009701.dwg
..\..\X\Model1\X5009708.dwg
..\..\X\Model1\X5009713.dwg
..\..\X\Model1\X5009711.dwg
..\Model1\D1000217.dwg
..\..\X\Model1\X5009704.dwg
..\..\X\Model1\X5009702.dwg
..\..\X\Model1\X5009703.dwg
..\..\X\Model1\X5009709.dwg
..\..\X\Model1\X5009710.dwg
..\..\X\Model1\X5009501.dwg
..\..\X\Model1\X5009502.dwg
..\Model1\T5010205.dwg
..\Model1\T5010203.dwg
..\Model1\T5010216.dwg
..\Model1\T5019501.dwg
..\..\Model1\T5010201.dwg
..\..\Model1\T5010202.dwg
..\..\Model1\T5010209.dwg

LAGER:

VVA169571VP, ankomst 2023-01-03, ver 15, jobb 51

ANVISNINGAR

KOORDINATSYSTEM
SYSTEM I PLAN : SWEREF 99 12 00
SYSTEM I HÖJD : RH 2000

TECKENFÖRKLARING

BEFINTLIGA FÖRHÅLLANDEN

- TRÄD SOM AVSES ATT SKYDDAS
- TRÄD
- VÄGKANT
- BEFINTLIGT FAUNASTÄNGSEL
- 3:13 INGARED — FASTIGHETSGRÄNS OCH FASTIGHETSBETECKNING
- TRAKTGRÄNS OCH TRAKTNAMN
- KOMMUNGRÄNS
- FORNLÄMNING ENLIGT 2 KAP KML
- GC-TRAFIKANTER LEDS PÅ BEFINTLIG VÄG
- BEFINTLIG VÄGKANT OCH SLÄNT
- BEFINTLIG SLÄNT FÖR FÖRDRÖJNINGSDAMM

PROJEKTERAT

- SKOGSBILVÄG
- DIKE/SCHAKT/FYLL SLÄNTER
- GÅNG- OCH CYKELVÄG
- 10/000 — VÄGLINJE MED LÄNGDMÄTNING
- VÄGRÄCKE MED FAUNASTÄNGSEL
- RÄCKE GÅNG- OCH CYKELVÄG
- STÖDMUR MED RÄCKE
- PROJEKTERAT FAUNASTÄNGSEL NY PLACERING
- PROJEKTERAT FALLSKYDD NY PLACERING
- GRÄNS FÖR VÄGOMRÅDE
- AVGRÄNSNING MELLAN OLIKA TYPER AV MARKANSPRÅK
- GCM STÖD

ANMÄRKNING

MELLAN SEKTION ca 1/080 - 1/730 OCH SEKTION ca 3/185 - 3/810 LEDS GÅNG- OCH CYKELTRAFIKANTER PÅ BEFINTLIGA VÄGAR

ORIENTERINGSFIGUR

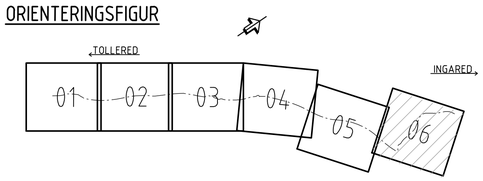

TYP AV PLAN	VÄGPLAN
GRANSKNINGSSTATUS / SYFTE	
HANDLINGSTYP	
DATUM: 2022-12-22	LEVERANS / ÄNDRINGS-PM
OBJEKT	E20 TOLLERED-INGARED, DELEN GC-VÄG MELLAN TOLLERED-INGARED
DELOMRÅDE / BANDEL	GC-VÄG MELLAN TOLLERED-INGARED
ANLÄGGNINGDEL	GC-VÄG
OBJEKTNUMMER / KM: 106595	KONSTRUKTIONSNUMMER
BESTÄLLARE	TRAFIKVERKET
LEVERANTÖR	AFRY
SKAPAD AV	A CHAKRABORTY
UPPDRAGSNUMMER	755572
GODKÄND AV	J SVENSSON
AVDELNING	
RITNINGSTYP	ILLUSTRATIONSKARTA
TEKNIKOMRÅDE / INNEHÅLL	T VÄGUTFORMNING OCH TRAFIK
BESKRIVNING	KM 2/860 - 3/809 LERUM / ALINGSÅS KOMMUN VÄSTRA GÖTALANDS LÄN
SKALA: 1:1000	FORMAT: A1
FÖRVALTNINGSNUMMER	
RITNINGSNUMMER: 5 01 T 05 06	BLAD / NÄSTA BLAD / BET

PLO: 2022-12-22, 14:30, X:\GOTEBORG\755572 - VP GC TOLLERED - INGARED -75448-\02_PRODUKTDOKUMENT\02_VÄGPLAN\5\T\RITDEF\501T0506.DWG, U708460

GRÄNS MOT KARTBLAD 05

XREFS:
..\..\X\Model\X5009702.dwg
..\..\X\Model\X5009703.dwg
..\..\X\Model\X5009710.dwg
..\..\X\Model\X5009711.dwg
..\..\Z\Model\Z5009702.dwg
..\Model\T5010203.dwg
..\Model\T5010216.dwg
..\Model\T5010201.dwg
..\..\Z\Model\Z5009701.dwg
..\..\X\Model\X5009709.dwg
..\..\X\Model\X5009708.dwg
..\..\X\Model\X5009713.dwg
..\..\X\Model\X5009712.dwg
..\Model\T1000217.dwg
..\..\X\Model\X5009704.dwg
..\Model\T5010205.dwg

LAGER:

VVA169571VP, ankomst 2023-01-03, ver 15, jobb 51