



Gestaltning Krokängsplan

Hamnbanan Göteborg



Illustration av den nya fotbollsplanen Krokängsplan i Krokängsparken



Fotbollsplanen - Krokängsplan

Betongtunnel byggs under fotbollsplanen och Säterigatan. Under delar av byggtiden kommer fotbollsplanen därför att tillfälligt flyttas. Eftersom betongtunneln inte får ett så djupt läge vid fotbollsplanen kommer den nya fotbollsplanen behöva flyttas

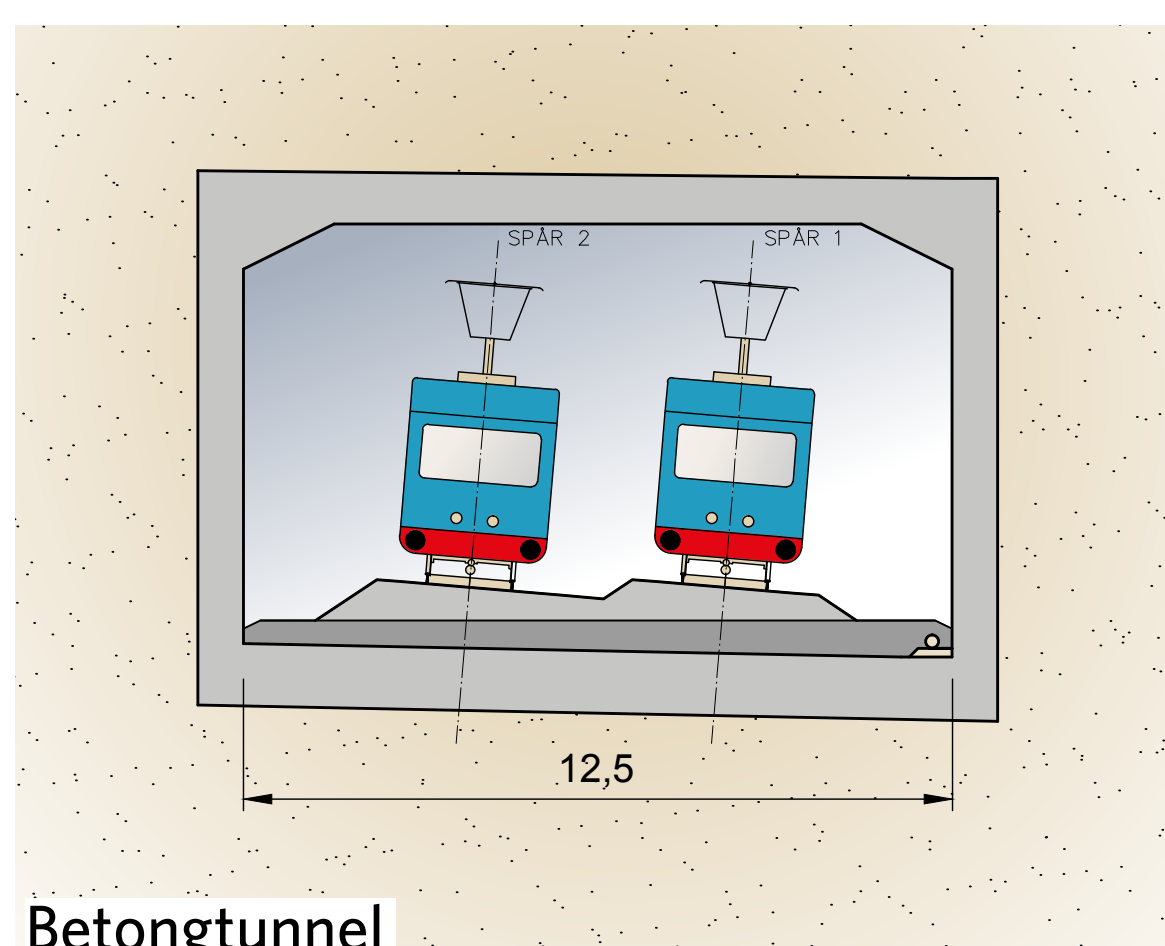
något söderut. Säterigatan kommer under byggtid tillfälligt att behöva flyttas i sidled, men kommer att vara i drift för kollektivtrafik under hela byggtiden. Det befintliga klubbhuset kommer att ersättas med ett nytt norr om fotbollsplanen. Särskilda detaljstudier omkring fotbollsplanen be-

höver genomföras för att säkerställa områdets framtida utseende. Huvudentré till klubbhus och fotbollsplan sker norrifrån via Säterigatan. Parkering för cykel och bil anläggs vid planens norra ände. Vid det nya klubbhuset ordnas en mötesplats med utsikt mot fotbollsplanen.

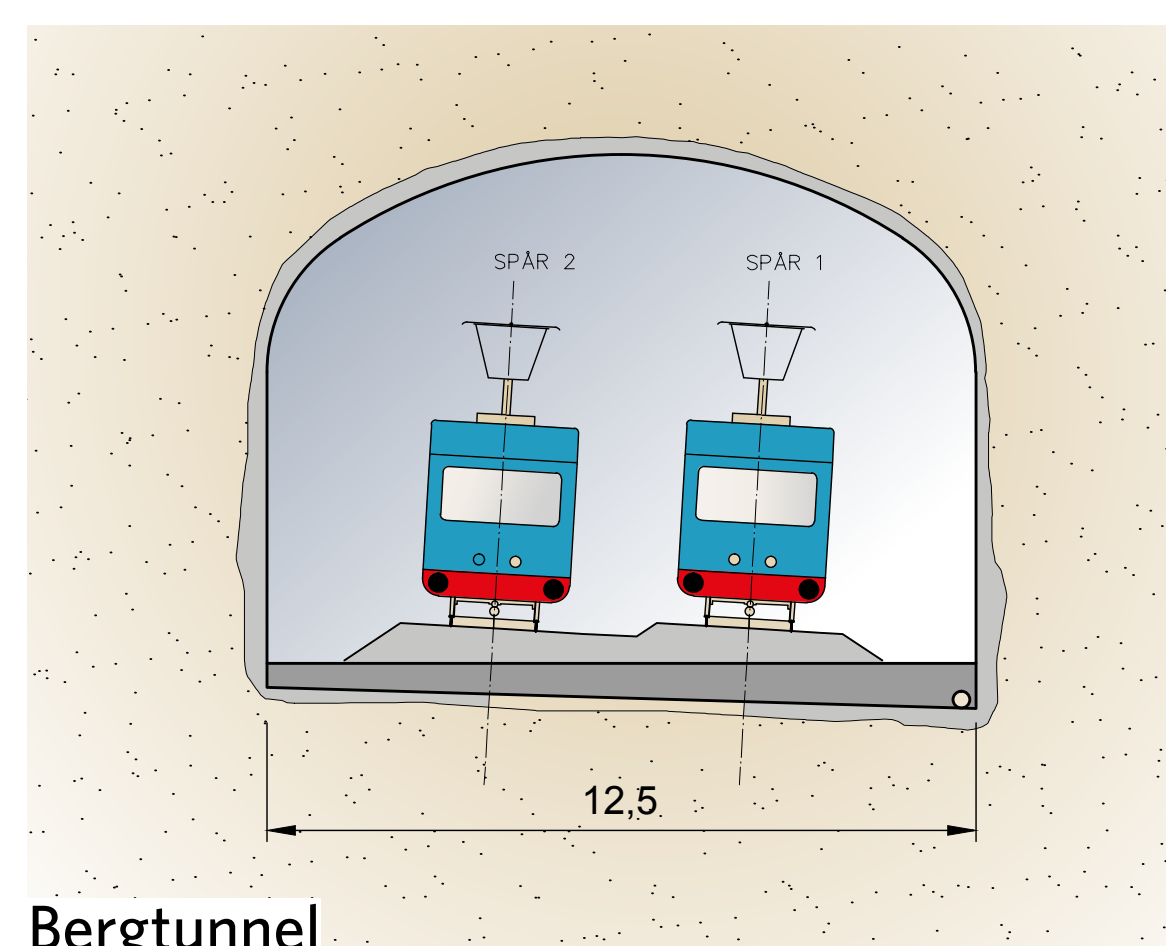
Träd med stort bevarandevärde kan också behöva ytterligare skyddsåtgärder under en övergångstid för att säkerställa en fortsatt god utveckling.

Materialpalett

Den nya fotbollsplanen utrustas med konstgräs. Planen omgärdas med räcke och belysning. Nivåskillnaden med omgivande terräng tas upp med slänter och stödmurar av betong eller gabioner. Räcke sätts där det är höga höjdskillnader och stängsel i motsvarande omfattning som nu.



Betongtunnel



Bergtunnel

Befintliga gång- och cykelvägar runt fotbollsplanen kommer att justeras något, men stråken kommer att vara kvar. En del stora träd, kommer att behöva tas bort, men kvarstående träd och närliggande vegetation ska skyddas under byggtiden.