

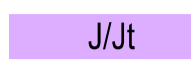

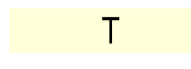


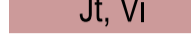


TECKENFÖRKLARING



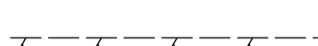

MARKANSPRÅK

-  Gräns för järnvägsmark/vägområde
-  Avgränsning mellan olika typer av markanspråk/
Gräns för område som tas i anspråk för tillfälligt nyttjande
-  **Jt** Ny järnvägsmark med äganderätt / Ny järnvägsmark med äganderätt 3D-fastighet
-  **Js** Ny järnvägsmark med servitutsrätt / Ny järnvägsmark med servitutsrätt 3D-fastighet
-  **T** Tillfällig nyttjanderätt, gäller från byggstart och 72 månader för T1, T4, T5, T7 och T8.
Gäller från byggstart och 120 månader för T2, T3, T6 och T9.
-  **V** Nytt vägområde med vägrätt
-  **Vi** Nytt vägområde med inskränkt vägrätt
-  **Jt, Vi** Ny järnvägsmark med äganderätt 3D-fastighet och nytt vägområde med inskränkt vägrätt.





- Js1 - Servitut för serviceväg / räddningsväg
- Js2 - Servitut för och skydd av järnvägsanläggningen samt anläggande och skydd av anläggningar tillhörande järnvägen ovan jord
- Js4 - Servitut för järnvägsanläggningens grundkonstruktion
- Js6 - Servitut för parkeringsyta för räddningstjänstens fordon, servicefordon mm.
- Js7 - Servitut för anläggande och vidmakthållande av ledningar
- Js8 - Servitut för trådsäkning
- Js9 - Servitut för skötsel (Från stängsel och 1 meter ut från anläggningen)
- Js10 - Servitut för järnvägsbro
- Js11 - Servitut för diken och dammar

- Vi1 - Inskränkt vägrätt för väg över eller under järnvägsanläggning
- Tillfällig nyttjanderätt gäller från byggstart och 72 månader för:
 - T1 - Tillfällig nyttjanderätt för etablering
 - T4 - Tillfällig nyttjanderätt för infartsområde
 - T5 - Tillfällig nyttjanderätt för tillfälliga trafikordningar
 - T7 - Tillfällig nyttjanderätt för anläggningsarbeten
 - T8 - Tillfällig nyttjanderätt för underjordiska anläggningsdelar som kvarlämnas efter byggnation
- Tillfällig nyttjanderätt gäller från byggstart och 120 månader för:
 - T2 - Tillfällig nyttjanderätt för upplag
 - T3 - Tillfällig nyttjanderätt för arbets- och transportväg
 - T6 - Tillfällig nyttjanderätt för grundvattenrör
 - T9 - Tillfällig nyttjanderätt för arbets- och transportväg, tillgänglig för annan trafik

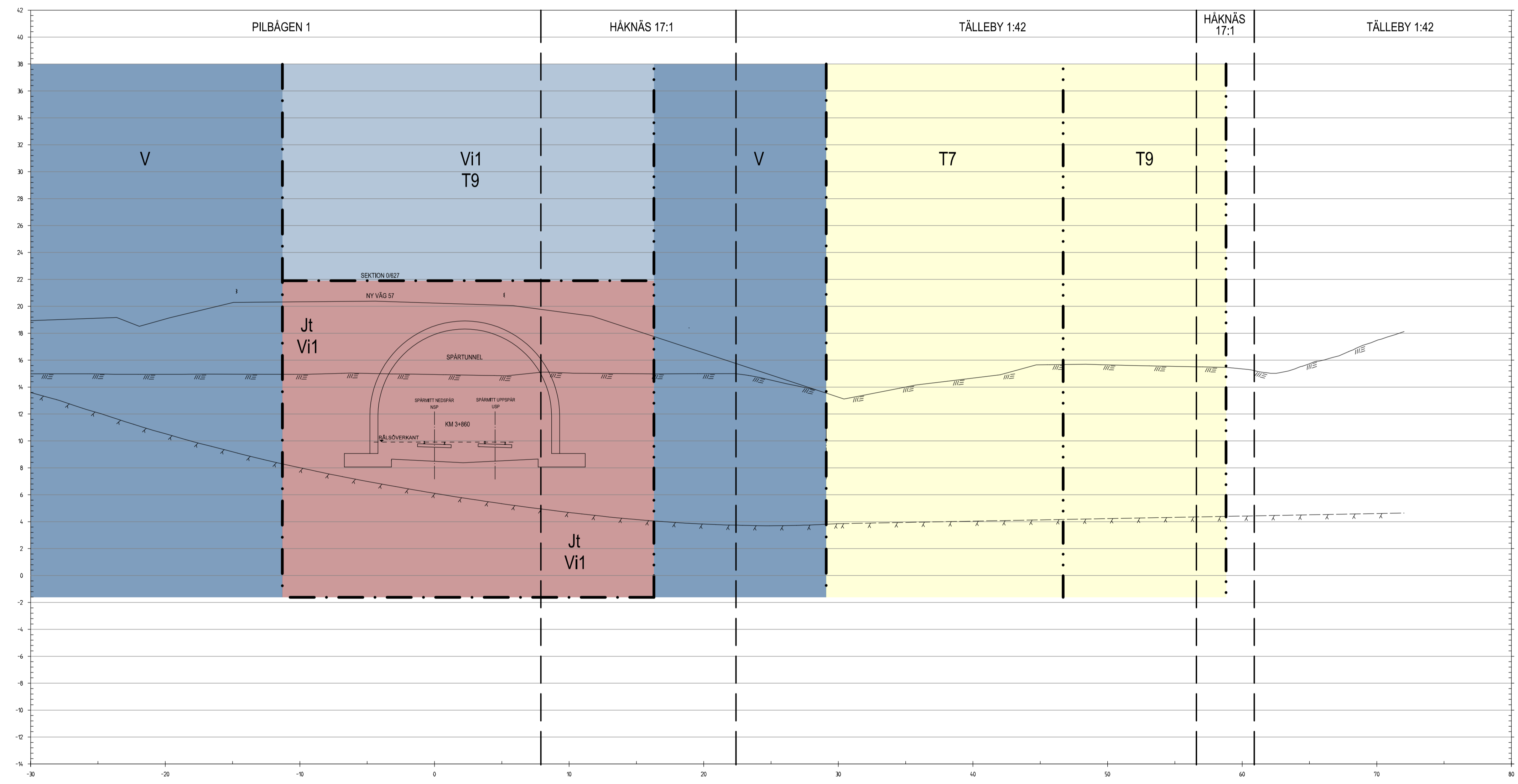
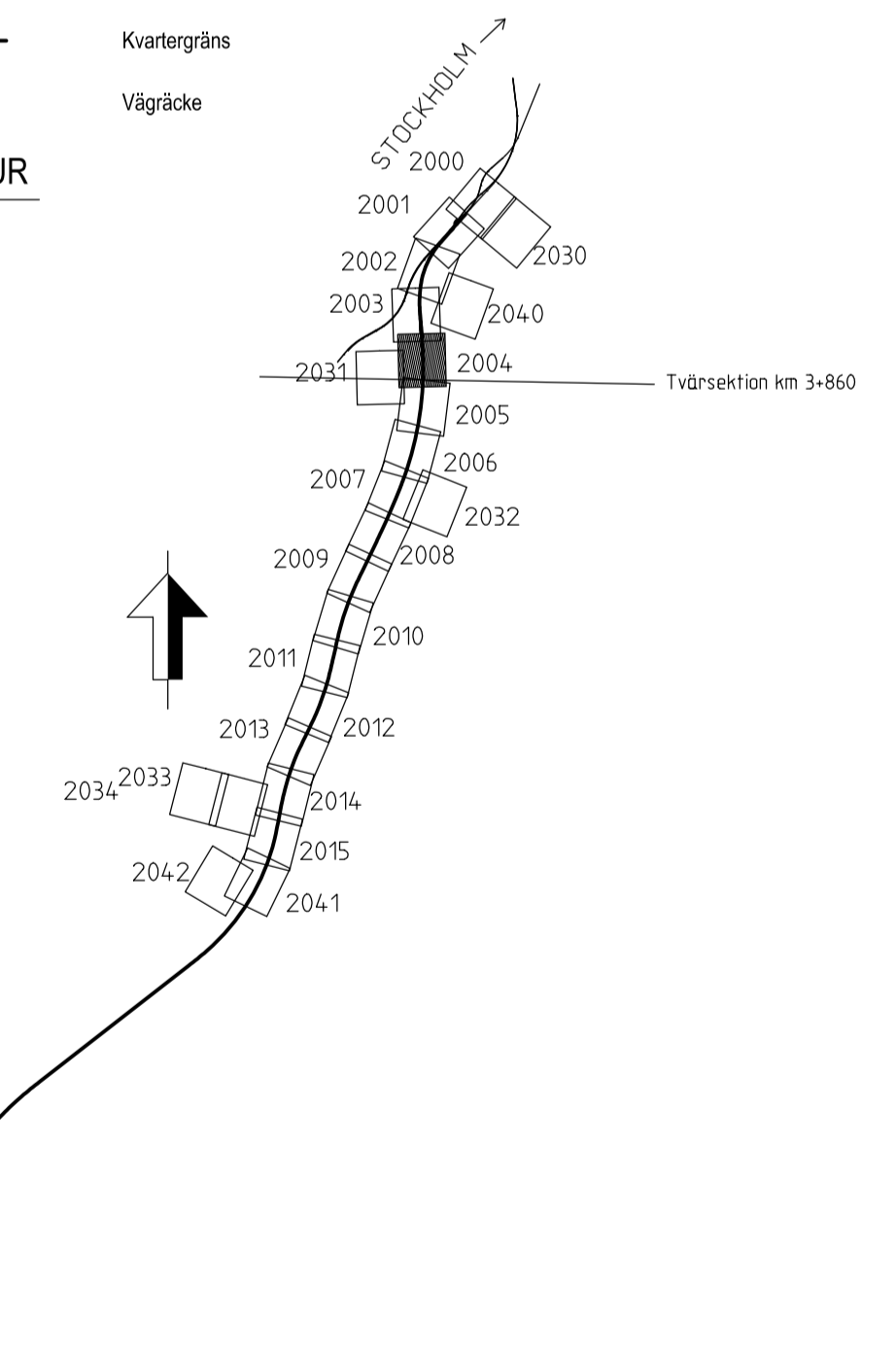
MARKFÖRHÅLLANDEN

-  Befintlig markyta
-  Bergyta
-  Tolkad bergyta
-  Ny markyta

ÖVRIGA BETECKNINGAR

-  1:42 Fastighetsbeteckning
-  Traktgräns
-  Kvartergräns
-  Vägräcke

LOKALISERINGSFIGUR



Denna ritning är Trafikverkets egendom. Allt obehörigt
 begärande av ritningen beivras enligt lag.
 TRAFIKVERKET

TYP AV PLAN		JÄRNVÄGSPLAN	
LEVERANTÖR	AVDELNING	LEVERANS/ÄNDRINGS-PM	TEKNIKGRUPP
 TYRENS	-	-	PLAN OCH TILLSTÅND
UPPRÅGNINGSNUMMER	KONSTRUKTIONSNUMMER	GRANSKNINGSSTATUS / SYFTE	GRANSKNINGSSTATUS
14 64 57	-	GRANSKNINGSSTATUS	GRANSKNINGSSTATUS
SKAPAD AV	GRANSKAD AV	ANLÄGGNINGSTYP	GRANSKNINGSHANDLING
ÅF-TYRENS/JEMN	ÅF-TYRENS/PEAN	GEMENSAM	GRANSKNINGSHANDLING
GRANSKAD AV	GRANSKAD AV	ANLÄGGNINGSTYP	ANLÄGGNINGSTYP
ÅF-TYRENS/PEAN	ÅF-TYRENS/PEAN	KM 0-000 - 14+700	KM 3-860
GRANSKAD AV	GRANSKAD AV	FLÖKTER/METER	FLÖKTER/METER
ÅF-TYRENS/POHA	ÅF-TYRENS/POHA	2022-08-19	2022-08-19
SKALA	SKALA	FÖRSTÄ	RITINGSNUMMER FÖRVALTNING
1:200	1:200	A1	OLP4-01-400-4-1000
			BLAD
			8006
			NÄSTA BLAD
			8008
			ANDR.
			-