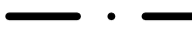











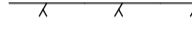


TECKENFÖRKLARING

MARKANSPRÅK

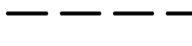



-  Gräns för järnvägsmark/vägområde
-  Avgränsning mellan olika typer av markanspråk/
Gräns för område som tas i anspråk för tillfälligt nyttjande
-  **J/Jt** Ny järnvägsmark med äganderätt / Ny järnvägsmark med äganderätt 3D-fastighet
-  **Js** Ny järnvägsmark med servitutsrätt
-  **T** Tillfällig nyttjanderätt, gäller från byggstart och 72 månader för T1, T4, T5, T7, T8 och T11.
Gäller från byggstart och 120 månader för T2, T3, T9 och T10.
-  **V** Nytt vägområde med vägrätt
-  **Vi** Nytt vägområde med inskränkt vägrätt
-  **Jt, Vi/Js, Vi** Ny järnvägsmark med äganderätt och vägområde med inskränkt vägrätt/
Ny järnvägsmark med servitutsrätt och vägområde med inskränkt vägrätt
-  **Jt, Vi** Ny järnvägsmark med äganderätt 3D-fastighet och vägområde med inskränkt vägrätt

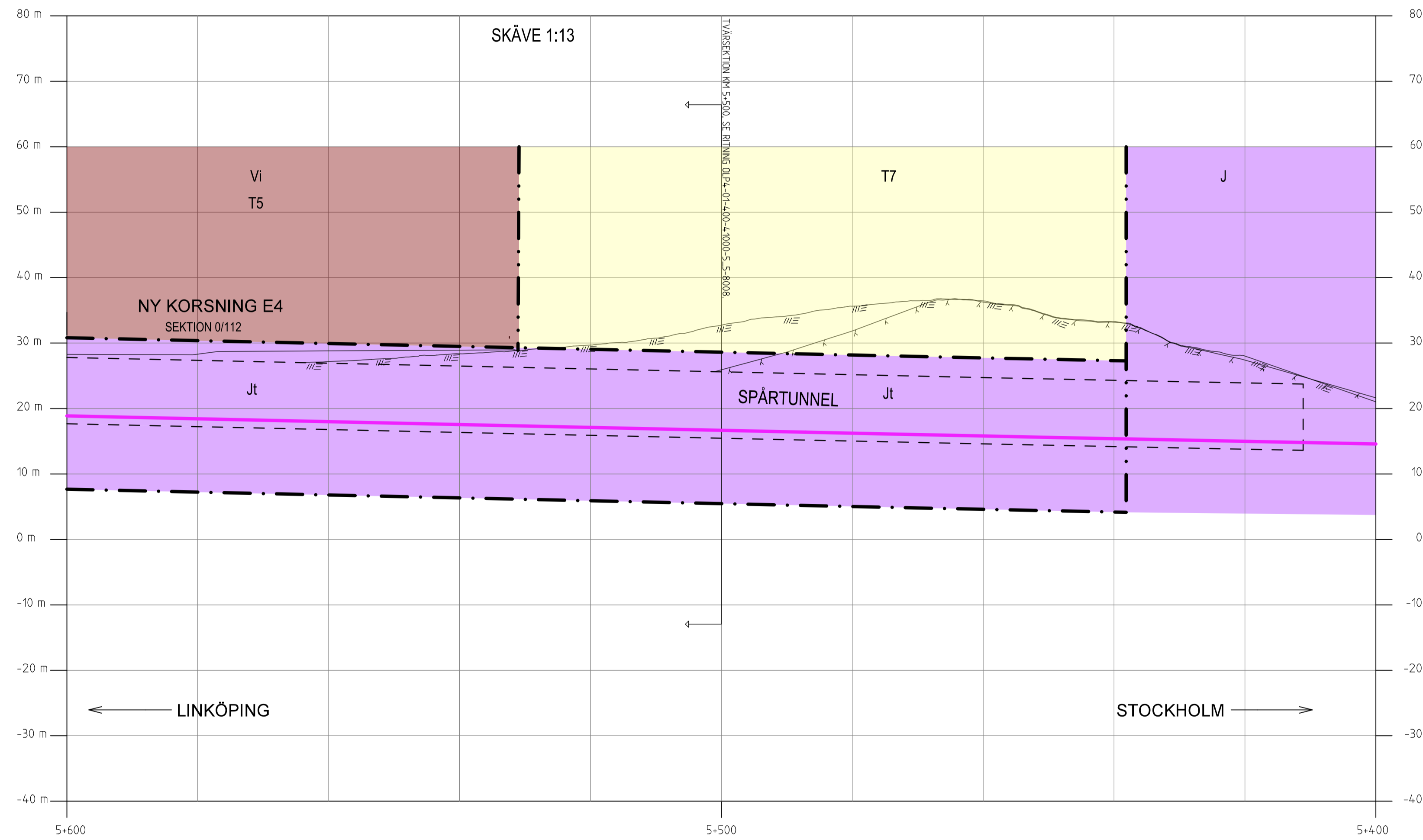
- Js1 - Servitut för serviceväg / räddningsväg
- Js4 - Servitut för järnvägsanläggningens grundkonstruktion
- Js6 - Servitut för parkeringsyta för räddningstjänstens fordon, servicefordon mm.
- Js7 - Servitut för anläggande och vidmakthållande av ledningar
- Js8 - Servitut för trådsäkring
- Js9 - Servitut för skötselyta (Från stängsel och 1 meter ut från anläggningen)
- Js10 - Servitut för järnvägsbro
- Js11 - Servitut för diken, dammar och åtgärder för vattenhantering
- Js12 - Servitut för tillfart i samband med drift- och underhållsåtgärder
- Vi1 - Inskränkt vägrätt för väg över eller under järnvägsanläggning
- Vi2 - Inskränkt vägrätt för väg över eller under servitutsrätt för järnvägsanläggning
- Tillfällig nyttjanderätt gäller från byggstart och 72 månader för:
 - T1 - Tillfällig nyttjanderätt för etablering
 - T4 - Tillfällig nyttjanderätt för infiltrationsområde
 - T5 - Tillfällig nyttjanderätt för tillägga trafikplaneringar
 - T7 - Tillfällig nyttjanderätt för anläggningsarbeten
 - T8 - Tillfällig nyttjanderätt för underjordiska anläggningsdelar som kvarlämnas efter byggnation
- Tillfällig nyttjanderätt gäller från byggstart och 120 månader för:
 - T2 - Tillfällig nyttjanderätt för uppbyggnad
 - T3 - Tillfällig nyttjanderätt för arbets- och transportväg
 - T9 - Tillfällig nyttjanderätt för arbets- och transportväg, tillgång för annan trafik
 - T10 - Tillfällig nyttjanderätt för etablering
 - T11 - Tillfällig nyttjanderätt för kväverening

MARKFÖRHÅLLANDEN

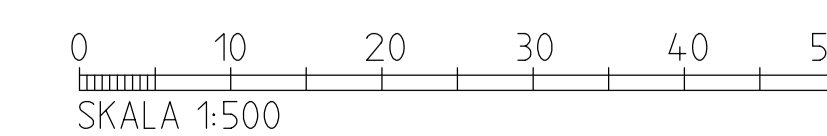
-  Befintlig markyta
-  Bergyta
-  Ny järnväg, profilläge nedspår
-  Ny markyta

ÖVRIGA BETECKNINGAR

- LINGA 1:42**
-  Fastighetsbeteckning
 -  Traktgräns
 -  Kommungräns
 -  Illustrationslinje



Område utöver de Tecknarens ansvar. Allt obehörigt
 beaktande av riktningen beräknas enligt lag.
 TRAFIKVERKET



KOORDINATSYSTEM I PLAN: SWEREF 99 18 00 / KOORDINATSYSTEM I HÖJD: RH 2000

TYP AV PLAN			
JÄRNVÄGSPLAN			
LEVERANTÖR	AVDELNING	LEVERANS/ÄNDRINGS-FH	TEKNISKTILLÄG
 TYRENS	-	-	PLAN OCH TILLSTÅND
UPPRÄGNUMMER	KONSTRUKTIONNUMMER	GRÄNSSTATUS / SYFTE	GRÄNSSTATUS / SYFTE
14 64 57	-	GRÄNSKÄND	GRÄNSKÄND
GRANSKAD AV		GRANSKNINGSHANDLING	
ÅF-TYRENS/JEMN		ANLÄGGNINGSTYP	
GRANSKAD AV		GEMENSAM	
ÅF-TYRENS/PEAN		ANLÄGGNINGSTYP	
GERSTABERG-LÅNGSJÖN		ANLÄGGNINGSTYP	
KM 0+000 - 14+700		ANLÄGGNINGSTYP	
FLÖKTERMETER		ANLÄGGNINGSTYP	
KM 5+400 - 5+600		ANLÄGGNINGSTYP	
RITINGSNUMMER PROJEKT		ANLÄGGNINGSTYP	
OLP4-01-201-4-1000		ANLÄGGNINGSTYP	
SKAPAD AV	SKALA	FÖRFRAT	RITINGSNUMMER FÖRVALTNING
ÅF-TYRENS/PEAN	1:500	A1	BLAD
GRANSKAD AV	SKALA	FÖRFRAT	RITINGSNUMMER FÖRVALTNING
ÅF-TYRENS/PGHA	1:500	A1	BLAD
			NÄSTA BLAD
			ANDR.