

KOORDINATSYSTEM  
 SYSTEM I PLAN SWEREF 99 15 00  
 SYSTEM I HÖJD RH 2000

**TECKENFÖRKLARING**  
 MARKANSPRÅK SOM FASTSTÄLLS  
 VIA VÄGPLAN

- GRANS FÖR VÄGOMRÅDE
- - - AVGRÄNSNING MELLAN OLIKA TYPER AV MARKANSPRÅK
- V NYTT VÄGOMRÅDE MED VÄGRÄTT
- VI NYTT VÄGOMRÅDE MED INSKRÄNKT VÄGRÄTT
- T TILLFÄLLEG NYTTJÄNDERÄTT

VERKSAMHETER/ÅTGÄRDER SOM  
 UNDANTAS FRÅN FÖRBJUD ENLIGT  
 MILJÖBALKEN. GÄLLER I HELA PLANEN.

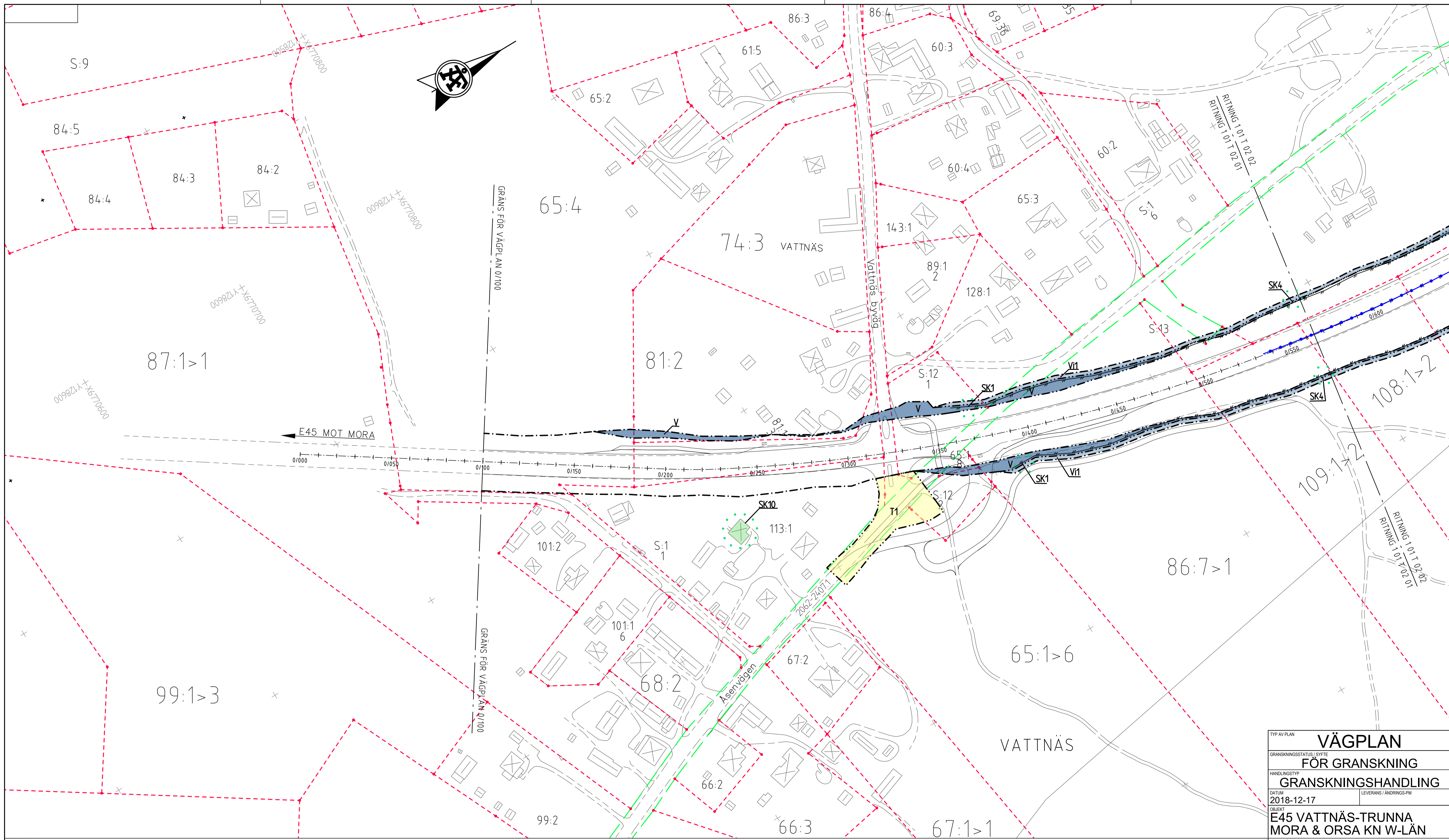
- - - STRANDSKYDD-TOLKAD GRANS

---

TYP AV PLAN **VÄGPLAN**  
 GRANSNINGSTATUS/SYFTE **FÖR GRANSNING**  
 HANDLINGSTYP **GRANSNINGSHANDLING**  
 DATUM 2018-12-17 LEVERANS/ÄNDRINGS-PM  
 OBJEKT **E45 VATTNÄS-TRUNNA  
MORA & ORSA KN W-LÄN  
VATTNÄS-TRUNNA**  
 GEMENSAMT  
 ANLÄGGNINGSGEOM.  
 FÖLJNUMMERNUMMER 150051 KONSTRUKTIONNUMMER  
 BESTÄLLARE **TRAFIKVERKET** LEVERANTÖR **AF INFRASTRUCTURE**  
 SKAPAD AV **T S SJÖSTRAND** UPPDRAGSNUMMER **718061**  
 GODKÄND AV **P-E ERIKSSON** ÄDELNING **INFRA**  
 RITNINGSTYP **PLANKARTA**  
 TEMAVRÅDE / INNEHÅLL **IT VÄGUTFORMNING OCH TRAFIK**  
 FÖRSTORING **KM 0+100 - 7+540**

---

SKALA **1:5000** FÖRVALTNINGSNUMMER  
 RITNINGSDATUM **1 01 T 02 00** BLAD NÄSTA BLAD BET



**KOORDINATSYSTEM**  
 SYSTEM I PLAN SWEREF 99 15 00, SYSTEM I HÖJD: RH 2000  
 FASTIGHETSREDOVISNING UPPDATERAD: 2018-11-21

**TECKENFÖRKLARING**

**MARKANSPRÅK SOM FASTSTÄLLS VIA VÄGPLAN**

GRÄNS FÖR VÄGOMRÅDE  
 AVGRÄNSNING MELLAN OLIKA TYPER AV MARKANSPRÅK

**V** NYTT VÄGOMRÅDE MED VÄGRÄTT  
**VI** NYTT VÄGOMRÅDE MED INSKRÄNKT VÄGRÄTT

**V1** - OMRÅDE FÖR UNDERHÅLL OCH SKÖTSEL AV VILTSTÄNGSEL  
**V2** - OMRÅDE FÖR VA-ÄNDRING SAMT UNDERHÅLL OCH SKÖTSEL  
**V3** - OMRÅDE FÖR SÄKERHETSON

**T** TILLFÄLLIG NYTTJÄNDERÄTT

T - TILLFÄLLIG NYTTJÄNDERÄTT/ARBETSOMRÅDE GÄLLER UNDER BYGGTIDEN DOCK LÅNGST TILL OCH MED TVÅ MÅNADER EFTER GODKÄND SLUTBESKNING  
 T1 - TILLFÄLLIG BYGGVÄG  
 T2 - ETABLERING OCH ARBETEN VID ANLÄGGANDE AV BYGGNADSVÄR/BRÖ  
 T3 - UPPLAG AV ANLÄGGNINGSMATERIAL/AVBANNINGSMASSOR  
 T4 - TILLFÄLLIG TRAFIKLEDNING  
 T5 - ÅTKOMST TILL BYGGARBETSPÅLATS

**SKYDDSGÄRDAR OCH FÖRSIKTIGHETSMÅTT**

GRÄNS FÖR VÄGOMRÅDE  
 GRÄNS FÖR VÄGPLAN 0/100

SK1-VILTSTÄNGSEL PÅ STRÄCKAN KM 0/360-3/400  
 SK2-FALNAPASSAGE (TORRTRUMMA)  
 SK3-FÄLDJURSPASSAGE  
 SK4-VILTUTÖPP LÅNGS VILTSTÄNGSEL  
 SK5-INGEN AVVERKNING AV TRÄD OCH BUSKAR I SEKTION KM 2/200 TILL 2/400 UNDER TIDEN 15 MAJ TILL 15 JULI  
 SK6-INGEN AVVERKNING AV TRÄD OCH BUSKAR SAMT INGEN AVBÄNING AV MARK I SEKTION KM 3/200 TILL 3/350 UNDER TIDEN 15 MAJ TILL 15 JULI  
 SK7-INGEN AVVERKNING AV TRÄD OCH BUSKAR SAMT INGEN AVBÄNING AV MARK I SEKTION KM 5/250 TILL KM 6/650 UNDER TIDEN 15 MARS TILL 30 JULI  
 SK8-VÄGDAGVATTEN AVLEDS TILL ÖPPNA VEGETATIONSKLÄDDA VÄGÖREN, GÄLLER HELA STRÄCKAN  
 SK9-SEDIMENTATIONSTÄLLA I DIKE MED SEMITÄT VALL INNAN AVLEDDNING TILL VATTENRÄG  
 ERBJUDANDE OM BULLERSKYDDSGÄRDAR UTANFÖR VÄGOMRÅDET.  
 SK10 - ERBJUDANDE OM BULLERSKYDDSGÄRD UTANFÖR VÄGOMRÅDE I FORM AV FASAD/FÖNSTERGÄRD OCH/ELLER LOKALT SKYDD VID UTEPLATS. VID TILLÄMPNING ENLIGT OVAN SKA HÄNSYN TAS TILL VAD SOM ÄR TEKNISKT MÖJLIGT OCH EKONOMISKT RIMLIGT.

SK11-AVBANNINGSMASSOR FRÅN OMGIVNINGEN SKA ANVÄNDAS FÖR TÄCKNING AV NYA SLÄTTER. GÄLLER HELA STRÄCKAN.

**SÄRSKILDA BESLUT**

INDRAGNING AV VÄG ELLER OMRÅDE FRÅN ALLMÄNT UNDERHÅLL

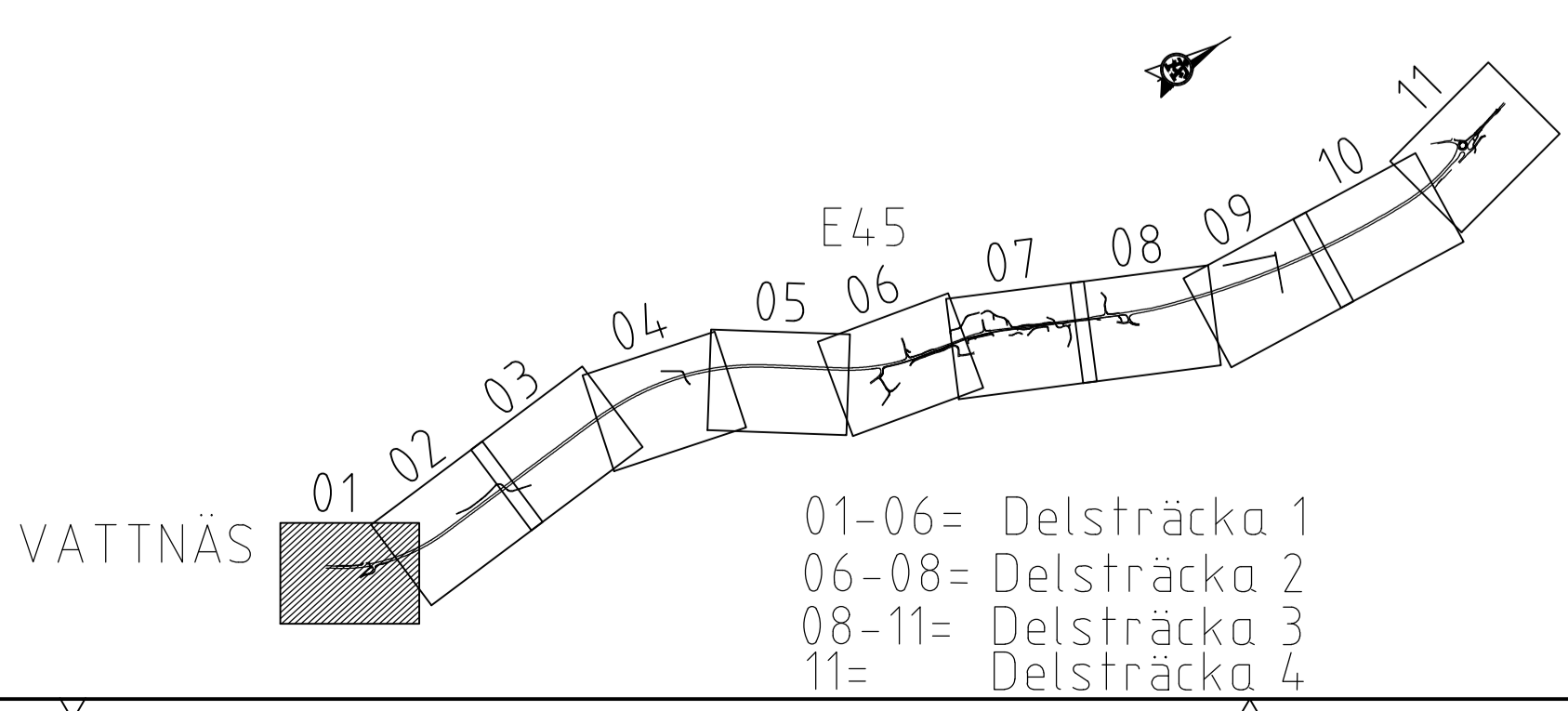

**VERKSAMHETER/ÅTGÄRDER SOM UNDANTAS FRÅN FÖRBUD ENLIGT MILJÖBALKEN, GÄLLER I HELA PLANEN.**

STRANDSKYDD-TOLKAD GRÄNS  
 FÖRBUDEN MOT ÅTGÄRDER INOM STRANDSKYDDSMÅTT (7,15 MB) GÄLLER INTE BYGGANDE AV ALLMÄN VÄG.

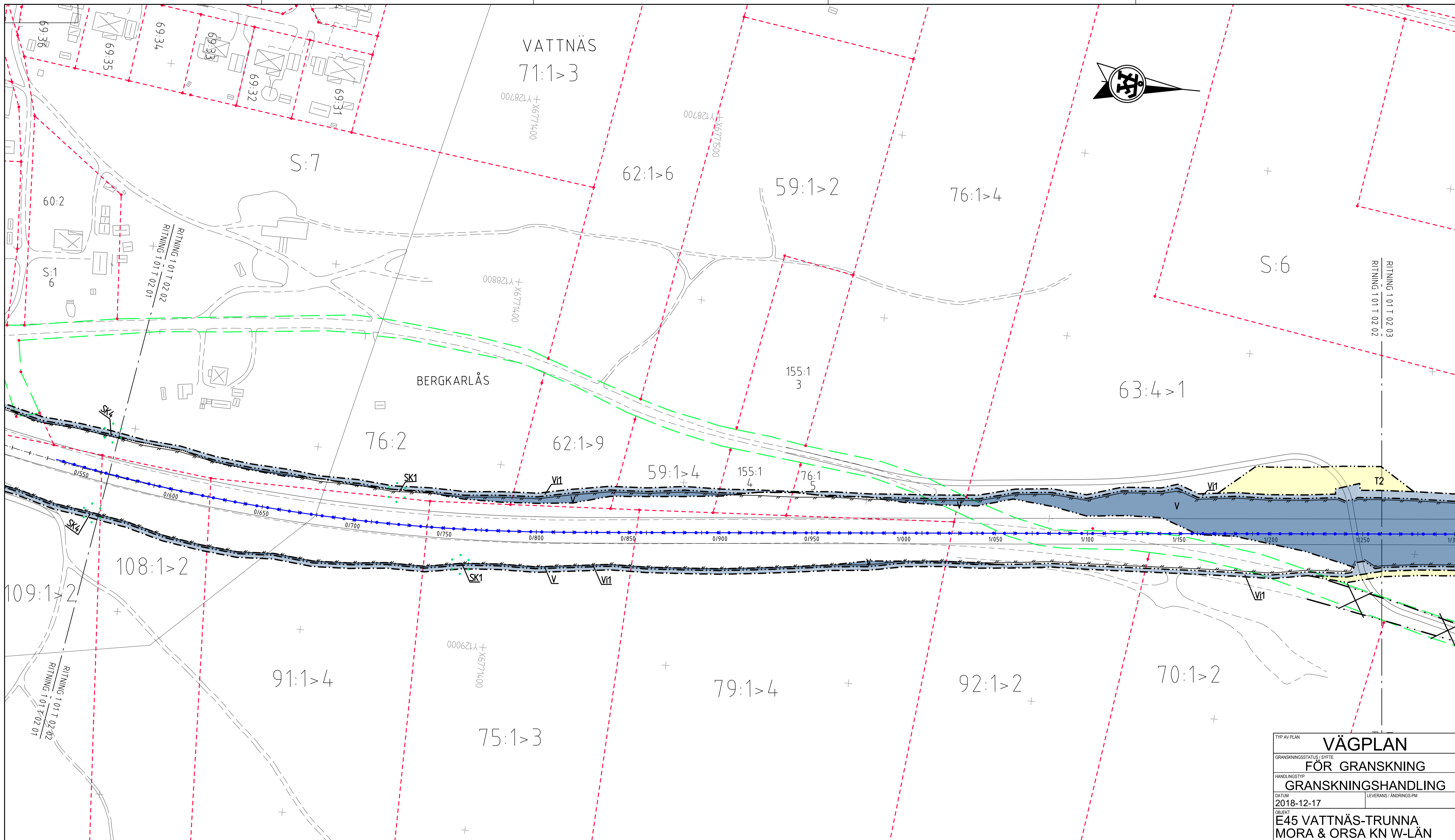
SKYDDIGHETEN ATT GÖRA ANMÄLAN FÖR SAMRÅD ENLIGT 126 MB GÄLLER INTE FÖR DE VERKSAMHETER OCH ÅTGÄRDER SOM BEHOVS FÖR ATT BYGGA VÄGEN OCH SOM FASTSTÄLLS OCH INGÅR I VÄGOMRÅDE FÖR ALLMÄN VÄG ELLER OMRÅDE FÖR TILLFÄLLIG NYTTJÄNDERÄTT.

**ÖVRIGA BETECKNINGAR PÅ PLANKARTAN**

0/100 PROJEKTERAD VÄGLINJE (LÄNGDMÄTNING)  
 NY VÄG VÄGBANERKANTER, ILLUSTRERADE KÖRBANAKANTER  
 KOMMUNGRÄNS  
 FASTIGHETSGRÄNS  
 TRAKTGRÄNS  
 SERVITUT, LEDNINGSRÄTT ELLER GEMENSAMHETSANLÄGGNING  
 PLANLAGT OMRÅDE  
 MITTRÄGAT OMRÅDE  
 VILTSTÄNGSEL, HUVDUSKLIKT LÄGE  
 BYGGNADER (BOSTAD, ÖVRIG BYGGNAD)  
 BYGGNAD SOM FÖRESLÅS RIVAS



TYP AV PLAN		<b>VÄGPLAN</b>	
GRANSKNINGSSTATUS / SYFTE		<b>FÖR GRANSKNING</b>	
HANDLINGSTYP			
<b>GRANSKNINGSHANDLING</b>			
DATUM		LEVERANS / ÄNDRINGS-PM	
2018-12-17			
OBJEKT			
<b>E45 VATTNÄS-TRUNNA MORA &amp; ORSA KN W-LÄN</b>			
DELOMRÅDE / BANDEL		KONSTRUKTIONSNUMMER	
VATTNÄS-TRUNNA		150051	
ANLÄGGNINGSTYP		LEVERANTÖR	
GEMENSAMT		TRAFIKVERKET	
BESTÄLLARE		ÅF INFRASTRUCTURE	
SKAPAD AV		UPPRAGSNUMMER	
T SJÖSTRAND		716061	
GODKÄND AV		AVDELNING	
P-E ERIKSSON		INFRA	
RITNINGSTYP			
PLANKARTA			
TEKNIKOMRÅDE / INNEHÅLL			
T VÄGUTFORMNING OCH TRAFIK			
BESKRIVNING			
KM 0/000 - 0/560			
SKALA	FORMAT	FÖRVALTNINGSNUMMER	
1:1000	A1		
RITINGSNUMMER	BLAD	NÄSTA BLAD	BET
1 01 T 02 01			



**KOORDINATSYSTEM**  
 SYSTEM I PLAN: SWEREF 99 15 00, SYSTEM I HÖJD: RH 2000  
 FASTIGHETSREDOVISNING UPPDATERAD: 2018-11-21

**TECKENFÖRKLARING**

**MARKANSPRÅK SOM FASTSTÄLLS VIA VÄGPLAN**

- GRÄNS FÖR VÄGOMRÅDE
- AVGRÄNSNING MELLAN OLIKA TYPER AV MARKANSPRÅK
- V** NYTT VÄGOMRÅDE MED VÄGRÄTT
- vi** NYTT VÄGOMRÅDE MED INSKRÄNKT VÄGRÄTT
- V1** - OMRÅDE FÖR UNDERHÅLL OCH SKÖTSEL AV VILTSTÄNGSEL
- V2** - OMRÅDE FÖR VA-ÄNDRING SAMT UNDERHÅLL OCH SKÖTSEL
- V3** - OMRÅDE FÖR SÄKERHETSÖZN
- T** TILLFÄLLIG NYTTJÄNDERÄTT

T - TILLFÄLLIG NYTTJÄNDERÄTT/ARBETSOMRÅDE GÄLLER UNDER BYGGTIDEN DOCK LÄNGST TILL OCH MED TVÅ MÅNADER EFTER GODKÄND SLUTBESKUTNING  
 T1 - TILLFÄLLIG BYGGVÄG  
 T2 - ETABLERING OCH ARBETEN VID ANLÄGGANDE AV BYGGNADSVÄRK/BRÖ  
 T3 - UPPLAG AV ANLÄGGNINGSMATERIAL/AVBÄNNINGSMASSOR  
 T4 - TILLFÄLLIG TRAFIKLEDNING  
 T5 - ÅTKOMST TILL BYGGARBETSPÅS

**SKYDDSGÄRDAR OCH FÖRSIKTIGHETSÅTT**

- SK1-VILTSTÄNGSEL PÅ STRÄCKAN KM 0/360-3/400
- SK2-FALNAPASSAGE (FÖRRTRUMMA)
- SK3-TÄMPLUPSPASSAGE
- SK4-VILTUTÖPP LÅNGS VILTSTÄNGSEL
- SK5-INGEN AVVERKNING AV TRÄD OCH BUSKAR I SEKTION KM 2/200 TILL 2/400 UNDER TIDEN 15 MAJ TILL 15 JULI
- SK6-INGEN AVVERKNING AV TRÄD OCH BUSKAR SAMT INGEN AVBÄNNING AV MARK I SEKTION KM 3/200 TILL 3/350 UNDER TIDEN 15 MAJ TILL 15 JULI
- SK7-INGEN AVVERKNING AV TRÄD OCH BUSKAR SAMT INGEN AVBÄNNING AV MARK I SEKTION KM 5/250 TILL KM 6/650 UNDER TIDEN 15 MARS TILL 30 JULI
- SK8-VÄGDAGVATTEN AVLEDS TILL ÖPPNA VEGETATIONSKLÄDDA VÄGÖRN, GÄLLER HELA STRÄCKAN
- SK9-SEDIMENTATIONSSYTA I DIKE MED SEMITÄT VALL INOM AVLEDNING TILL VATTENDRAG
- ERBJUDANDE OM BULLERSKYDDSGÄRDAR UTANFÖR VÄGOMRÅDET
- SK10 - ERBJUDANDE OM BULLERSKYDDSGÄRD UTANFÖR VÄGOMRÅDE I FORM AV FASAD/FÖNSTERGÄRD OCH/ELLER LOKALT SKYDD VID UTEPLATS, VID TILLÄMPNING ENLIGT OVAN SKA HÄNSYN TAS TILL VAD SOM ÄR TEKNISKT MÖJLIGT OCH EKONOMISKT RIMLIGT.
- SK11-AVBÄNNINGSMASSOR FRÅN OMRINGNINGEN SKA ANVÄNDAS FÖR TÄCKNING AV NYA SLÄNTER GÄLLER HELA STRÄCKAN

**SÄRSKILDA BESLUT**

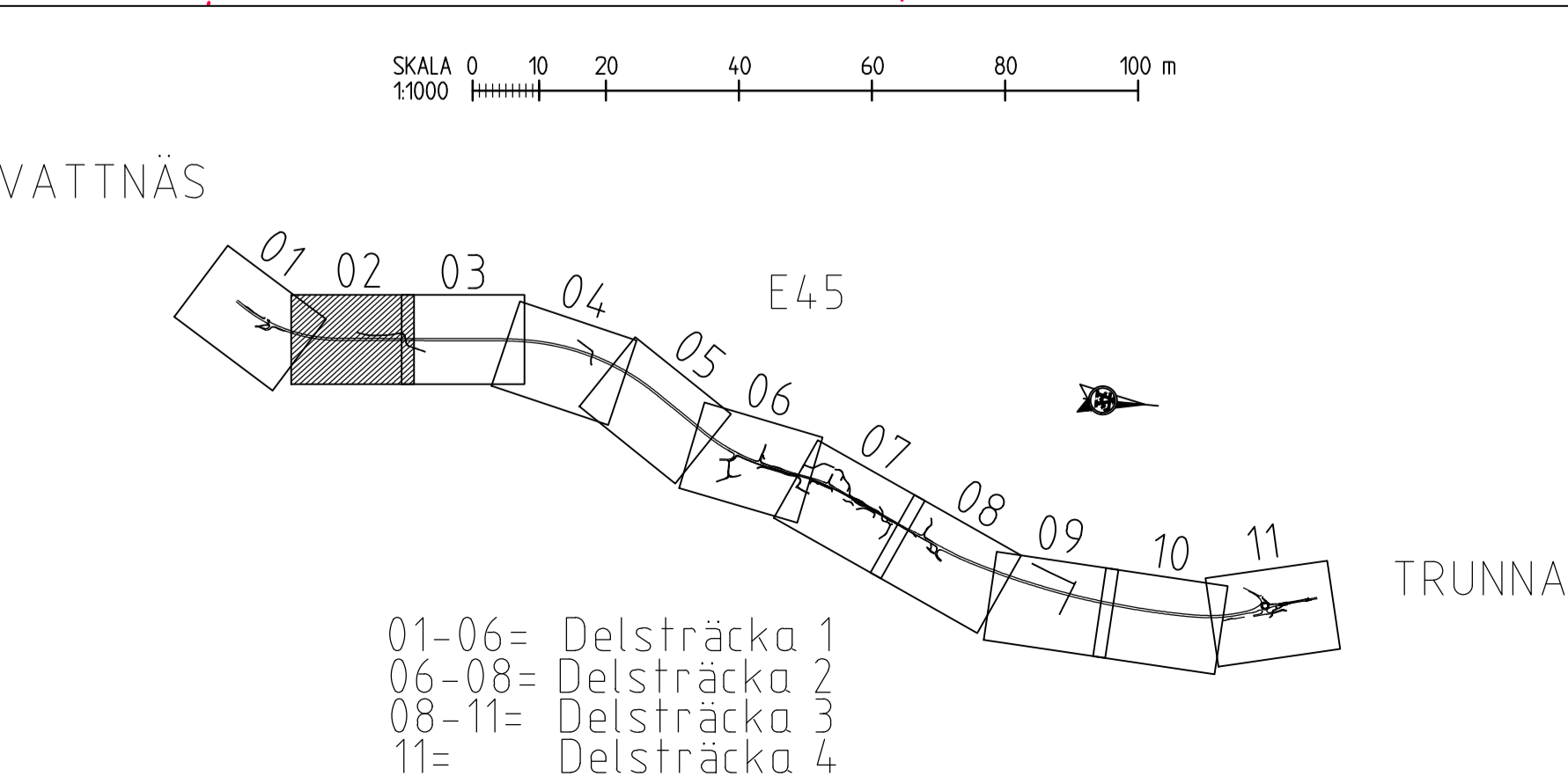
INDRAGNING AV VÄG ELLER OMRÅDE FRÅN ALLMÄNT UNDERHÅLL

**VERKSAMHETER/ÅTGÄRDER SOM UNDANTAS FRÅN FÖRBUD ENLIGT MILJÖBALKEN. GÄLLER I HELA PLANEN.**

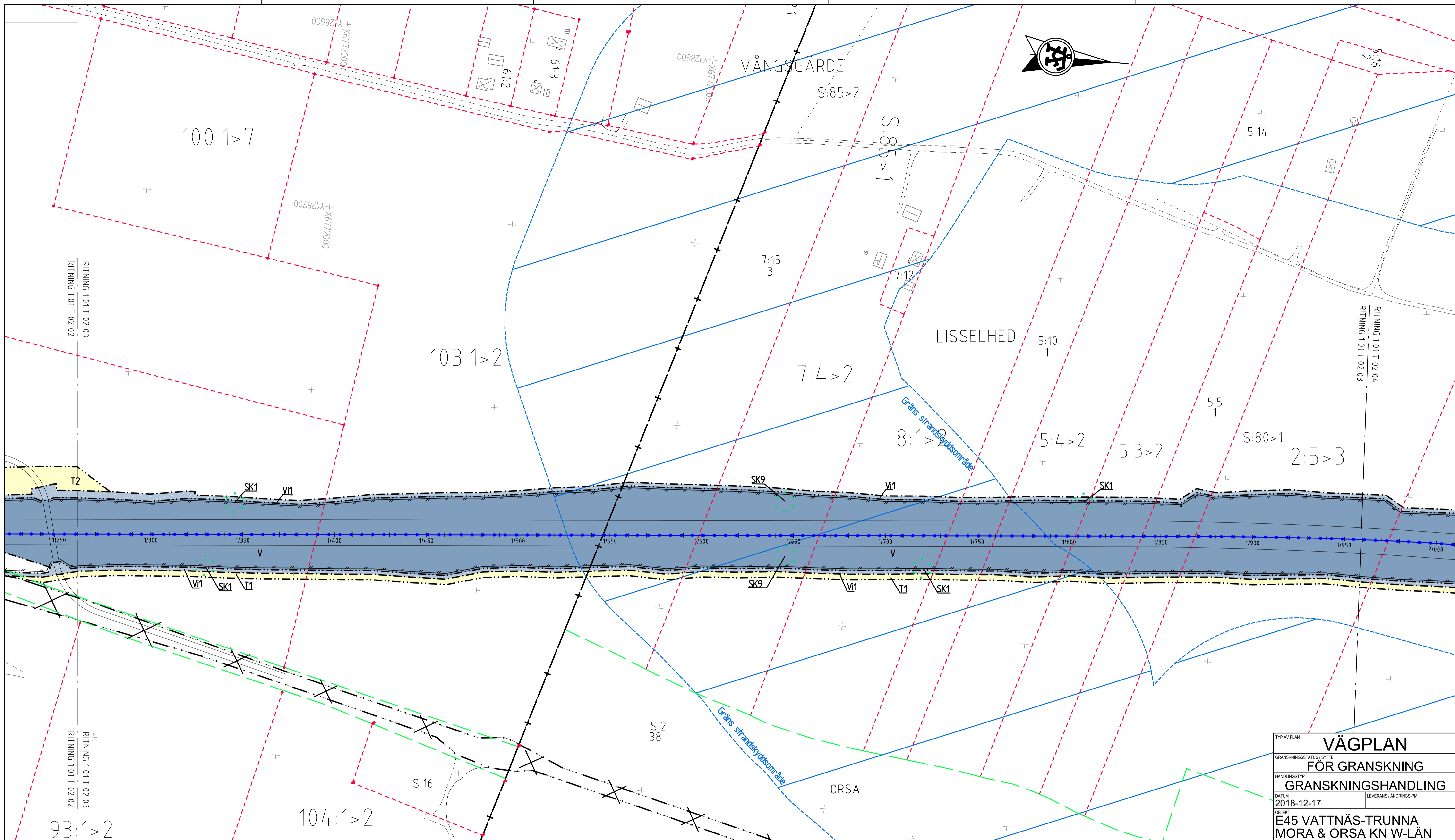
- STRANDSKYDD-TOLKAD GRÄNS
- FÖRBUDEN MOT ÅTGÄRDER INOM STRANDSKYDDSMRÅDE (7:15 MB) GÄLLER INTE BYGGANDE AV ALLMÄN VÄG
- SKYDDIGHETEN ATT GÖRA ANMÄLAN FÖR SAMRÅD ENLIGT 12:6 MB GÄLLER INTE FÖR DE VERKSAMHETER OCH ÅTGÄRDER SOM BEHÖVS FÖR ATT BYGGA VÄGEN OCH SOM FASTSTÄLLS OCH INGÅR I VÄGOMRÅDE FÖR ALLMÄN VÄG ELLER OMRÅDE FÖR TILLFÄLLIG NYTTJÄNDERÄTT.

**ÖVRIGA BETECKNINGAR PÅ PLANKARTAN**

- 0/100
- PROJEKTERAD VÄGLINJE (LÄNGDMÄTNING)
- NY VÄG VÄGÄNEMÅNTER, ILLUSTRERADE KÖRBANÄNEMÅNTER
- KOMMUNGRÄNS
- FASTIGHETSGRÄNS
- TRAKTERGRÄNS
- SERVITUT, LEJNINGSRÄTT ELLER GEMENSAMHETSANLÄGGNING
- PLANLAGT OMRÅDE
- MITTRÄCKE
- VILTSTÄNGSEL, HUVUDSAKLIGT LÄGE
- BYGGNADER (BOSTAD, ÖVRIG BYGGNAD)
- BYGGNAD SOM FÖRESLÅS RIVAS



TYP AV PLAN		<b>VÄGPLAN</b>	
GRANSKNINGSSTATUS / SYFTE		<b>FÖR GRANSKNING</b>	
HANDLINGSTYP		<b>GRANSKNINGSHANDLING</b>	
DATUM	2018-12-17	LEVERANS / ÄNDRINGS-PM	
OBJEKT	<b>E45 VATTNÄS-TRUNNA MORA &amp; ORSA KN W-LÄN</b>		
DELOMRÅDE / BANDEL	<b>VATTNÄS-TRUNNA</b>		
ANLÄGGNINGSDIAGRAM	GEMENSAMT		
OBJEKTNUMMER / KM	150051	KONSTRUKTIONSNUMMER	
BESTÄLLARE	TRAFIKVERKET	LEVERANTÖR	ÅF INFRASTRUCTURE
SKAPAD AV	T SJÖSTRAND	UPPRAGSNUMMER	716061
GODKÄND AV	P-E ERIKSSON	AVDELNING	INFRA
RITNINGSTYP	PLANKARTA		
TEKNIKOMRÅDE / INNEHÅLL	T VÄGUTFORMNING OCH TRAFIK		
BESKRIVNING	KM 0/560 - 1/250		
SKALA	1:1000	FORMAT	A1
RITINGSNUMMER	1 01 T 02 02	FÖRVALTNINGSNUMMER	
BLAD		NÄSTA BLAD	BET



TYP AV PLAN		<b>VÄGPLAN</b>	
GRANSKNINGSSTATUS / SYFTE		<b>FÖR GRANSKNING</b>	
HANDLINGSTYP		<b>GRANSKNINGSHANDLING</b>	
DATUM	2018-12-17	LEVERANS / ÄNDRINGS-PM	
OBJEKT			
<b>E45 VATTNÄS-TRUNNA, MORA &amp; ORSA KN W-LÄN</b>			
DELOMRÅDE / BANDEL		<b>VATTNÄS-TRUNNA</b>	
ANLÄGGNINGSTYP		GEMENSAMT	
OBJEKTNUMMER / KM	150051	KONSTRUKTIONNUMMER	
BESTÄLLARE	TRAFIKVERKET	LEVERANTÖR	ÅF INFRASTRUCTURE
SKAPAD AV	T SJÖSTRAND	UPPRAGSNUMMER	716061
GODKÄND AV	P-E ERIKSSON	AVDELNING	INFRA
RITNINGSTYP			
<b>PLANKARTA</b>			
TEKNIKOMRÅDE / INNEHÅLL			
<b>T VÄGUTFORMNING OCH TRAFIK</b>			
BESKRIVNING			
KM 1/250 - 1/950			
SKALA	1:1000	FORMAT	A1
RITINGSNUMMER	1 01 T 02 03	FÖRVALTNINGSNUMMER	
BLAD		NÄSTA BLAD	BET

**KOORDINATSYSTEM**  
SYSTEM 1 PLAN SWEREF 99 15 00, SYSTEM I HÖJD RH 2000  
FASTIGHETSREDOVISNING UPPDATERAD: 2018-11-21

**TECKENFÖRKLARING**

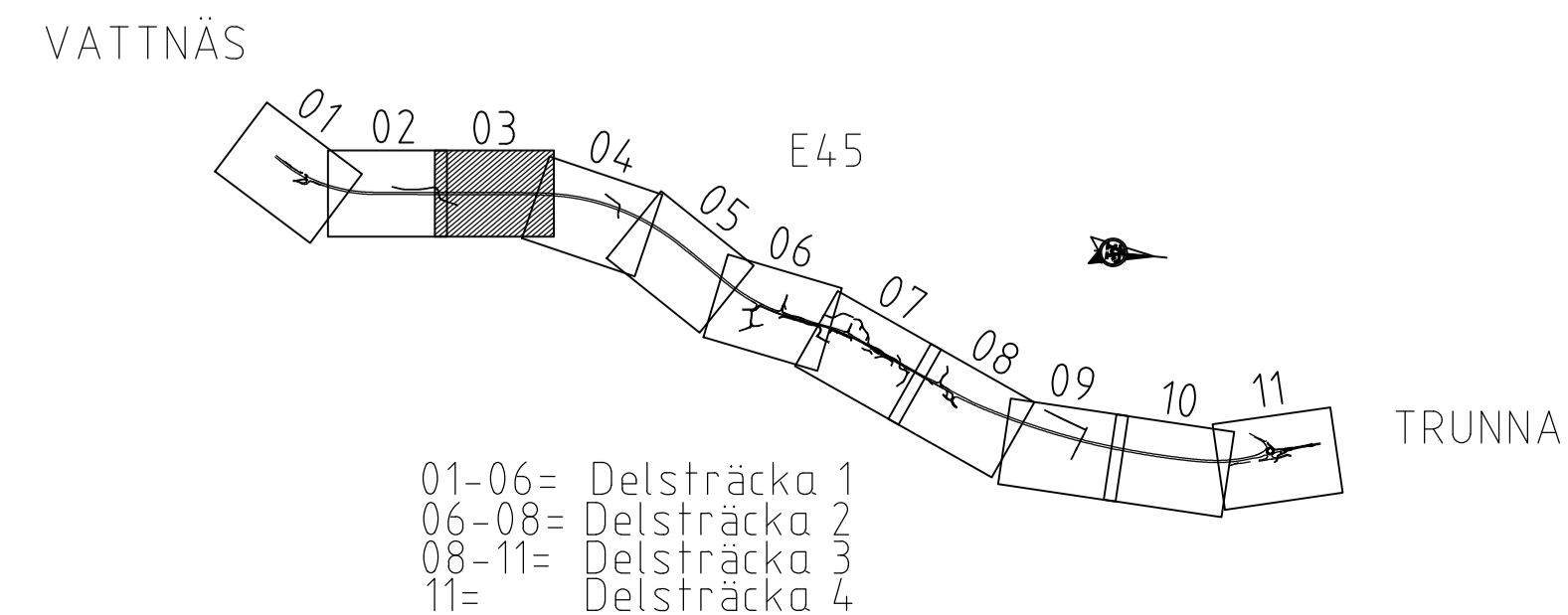
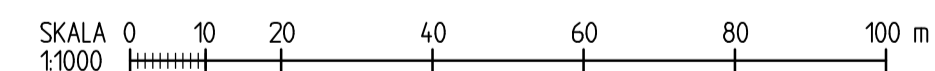
- MARKANSPRÅK SOM FASTSTÄLLS VIA VÄGPLAN**
- GRÄNS FÖR VÄGOMRÅDE
  - AVGRÄNSNING MELLAN OLIKA TYPER AV MARKANSPRÅK
  - V** NYTT VÄGOMRÅDE MED VÄGRÄTT
  - VI** NYTT VÄGOMRÅDE MED INSKRÄNKT VÄGRÄTT
  - V1** - OMRÅDE FÖR UNDERHÅLL OCH SKÖTSEL AV VILTSTANGSEL
  - V2** - OMRÅDE FÖR VA-ÄNDRING SAMT UNDERHÅLL OCH SKÖTSEL
  - V3** - OMRÅDE FÖR SÄKERHETSZON
  - T** TILFÄLLIG NYTTJÄNDERÄTT
  - T** - TILFÄLLIG NYTTJÄNDERÄTT/ARBETSOMRÅDE GÄLLER UNDER BYGGTIDEN DOCK LÄNGST TILL OCH MED TVÅ MÅNADER EFTER GODKÄND SLUTBESKUTNING
  - T2** - TILFÄLLIG BYGGVÄG
  - T3** - ETABLERING OCH ARBETEN VID ANLÄGGANDE AV BYGGNADSVÄRK/BRD
  - T4** - UPPLAG AV ANLÄGGNINGSMATERIAL/AVBÄNNINGSMASSOR
  - T5** - TILFÄLLIG TRAFIKOMLEDNING
  - T5** - ÅTKOMST TILL BYGGARBETSPLATS

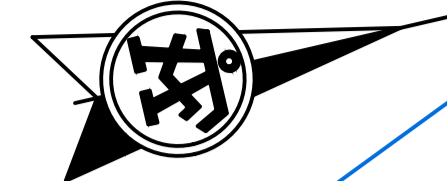
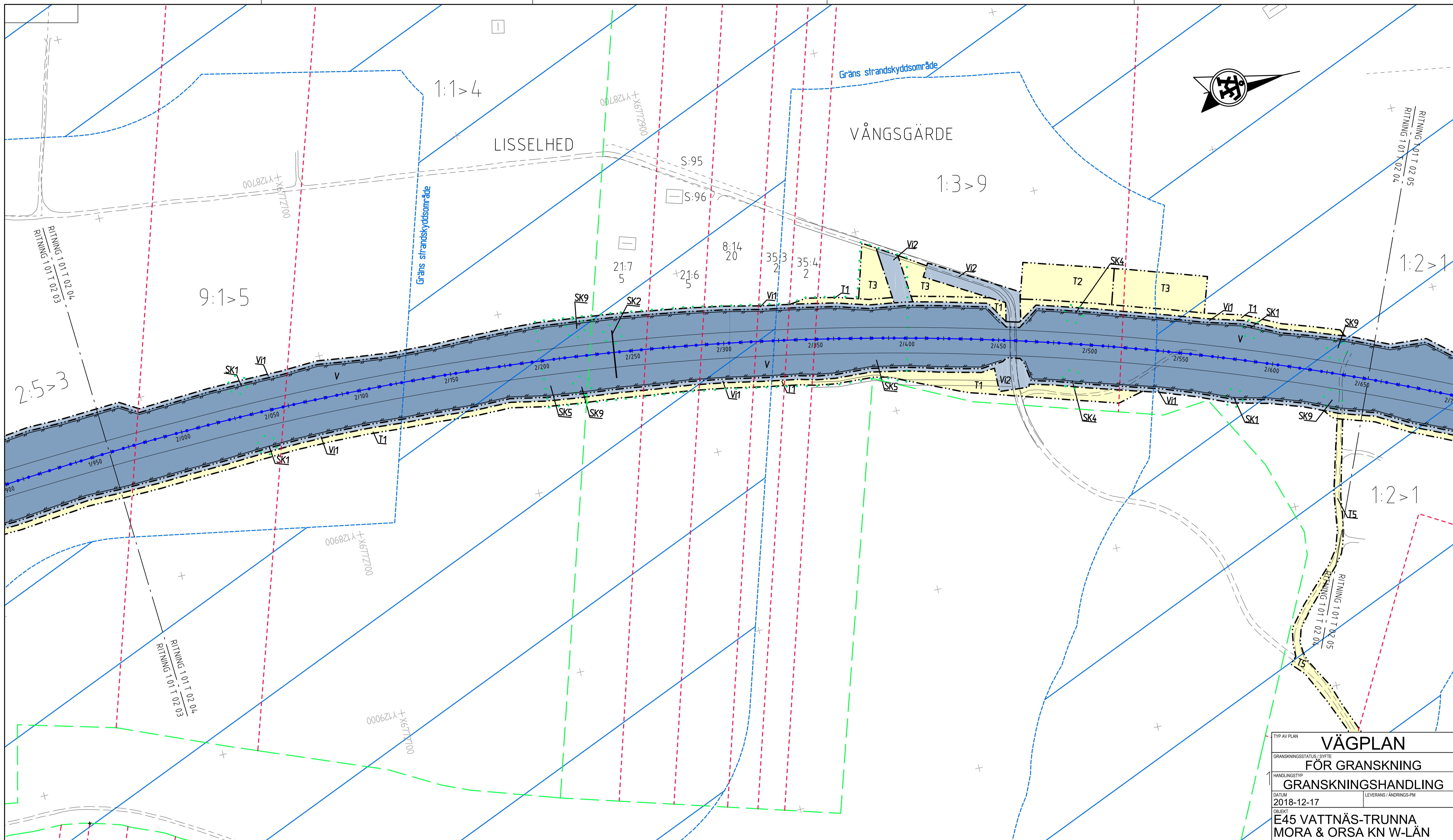
- SKYDDSGÄTGÄRDER OCH FÖRSIKTIGHETSMÅTT**
- MARKERING ELLER AVGRÄNSNING AV SKYDDSGÄTGÄRDER OCH FÖRSIKTIGHETSMÅTT
  - SK1-VILTSTANGSEL PÅ STRÄCKAN KM 0/360-3/400
  - SK2-FALNAPASSAGE (TORRTRUMMA)
  - SK3-TÄMPLÖPPPASSAGE
  - SK4-VILTUTTRIPP LÄNGS VILTSTANGSEL
  - SK5-MEDEN AVVERKNING AV TRÄD OCH BUSKAR I SEKTION KM 2/200 TILL 2/400 UNDER TIDEN 15 MAJ TILL 15 JULI
  - SK6-INGEN AVVERKNING AV TRÄD OCH BUSKAR SAMT INGEN AVBÄNNING AV MARK I SEKTION KM 3/200 TILL 3/350 UNDER TIDEN 15 MAJ TILL 15 JULI
  - SK7-INGEN AVVERKNING AV TRÄD OCH BUSKAR SAMT INGEN AVBÄNNING AV MARK I SEKTION KM 5/250 TILL KM 6/650 UNDER TIDEN 15 MARS TILL 30 JULI
  - SK8-VÄGDAGVATTEN AVLEDS TILL ÖPPNA VEGETATIONSKLÄDDA VÄGOKEN, GÄLLER HELA STRÄCKAN
  - SK9-SEDIMENTATIONSYTA I DIKE MED SEMITAT VALL INNAN AVLEDNING TILL VATTENDRAG
  - ERBJUDANDE OM BULLERSKYDDSGÄTGÄRDER UTANFÖR VÄGOMRÅDET
  - SK10 - ERBJUDANDE OM BULLERSKYDDSGÄTGÄRD UTANFÖR VÄGOMRÅDE I FORM AV FASAD/FÖNSTERGÄRD OCH/ELLER LOKALT SKYDD VID UTEPLATS, VID TILLÄMPNING ENLIGT OVAN SKA HÄNSYN TAS TILL VAD SOM ÄR TEKNISKT MÖJLIGT OCH EKONOMISKT RIMLIGT.
  - SK11-AVBÄNNINGSMASSOR FRÅN OMGIVNINGEN SKA ANVÄNDAS FÖR TÄCKNING AV NYA SLÄNTER, GÄLLER HELA STRÄCKAN.

- SÄRSKILDA BESLUT**
- INDRAGNING AV VÄG ELLER OMRÅDE FRÅN ALLMÄNT UNDERHÅLL

**VERKSAMHETER/ÄTGÄRDER SOM UNDANTAS FRÅN FÖRBUD ENLIGT MILJÖBALKEN. GÄLLER I HELA PLANEN.**

- STRANDSKYDD-TOLKAD GRÄNS
- FÖRBUDEN MOT ÄTGÄRDER INOM STRANDSKYDDSMRÅDE (7:15) MBI GÄLLER INTE BYGGANDE AV ALLMÄN VÄG
- SKYDDIGHETEN ATT GÖRA ANMÄLAN FÖR SAMRÅD ENLIGT 126 MB GÄLLER INTE FÖR DE VERKSAMHETER OCH ÄTGÄRDER SOM BEHOVS FÖR ATT BYGGA VÄGEN OCH SOM FASTSTÄLLS OCH INGÅR I VÄGOMRÅDE FÖR ALLMÄN VÄG ELLER OMRÅDE FÖR TILFÄLLIG NYTTJÄNDERÄTT.
- ÖVRIGA BETECKNINGAR PÅ PLANKARTAN**
- 0/100
- PROJEKTERAD VÄG/LINJE (LÄNGDMÄTNING)
- NY VÄG VÄGBANERKANTER, ILLUSTRERADE KÖRBANERKANTER
- KOMMUNGRÄNS
- FASTIGHETSGRÄNS
- TRAKTERGRÄNS
- SERVITUT, LEDNINGSRÄTT ELLER GEMENSAMHETSANLÄGGNING
- PLANLAGT OMRÅDE
- MITTRÄCKE
- VILTSTANGSEL, HUVUDSAKLIGT LÄGE
- BYGGNADER (BOSTAD, ÖVRIG BYGGNAD)
- BYGGNAD SOM FÖRESLÅS RIVAS





TYP AV PLAN		<b>VÄGPLAN</b>	
GRANSKNINGSSTATUS / SYFTE		<b>FÖR GRANSKNING</b>	
HANDLINGSTYP		<b>GRANSKNINGSHANDLING</b>	
ANLÄGGNINGSDIAGRAM	OBJEKTNUMMER / KM	LEVERANS / ÄNDRINGS-PM	
2018-12-17	150051		
OBJEKT			
<b>E45 VATTNÄS-TRUNNA MORA &amp; ORSA KN W-LÄN</b>			
DELOMRÅDE / BANDEL			
<b>VATTNÄS-TRUNNA</b>			
ANLÄGGNINGSDIAGRAM			
GEMENSAMT			
OBJEKTNUMMER / KM	KONSTRUKTIONSNUMMER		
150051	150051		
BESTÄLLARE	LEVERANTÖR		
<b>TRAFIKVERKET</b>	<b>ÄF INFRASTRUCTURE</b>		
SKAPAD AV	UPPRAGSNUMMER		
<b>T SJÖSTRAND</b>	716061		
ODKÄND AV	AVDELNING		
<b>P-E ERIKSSON</b>	INFRA		
RITNINGSTYP			
<b>PLANKARTA</b>			
TEKNIKOMRÅDE / INNEHÅLL			
<b>T VÄGUTFORMNING OCH TRAFIK</b>			
BESKRIVNING			
KM 1/950 - 2/650			
SKALA	FORMAT	FÖRVALTNINGSNUMMER	
1:1000	A1		
RITINGSNUMMER	BLAD	NÄSTA BLAD	BET
1 01 T 02 04			

**KOORDINATSYSTEM**  
SYSTEM 1 PLAN: SWEREF 99 15 00, SYSTEM 1 HÖJD: RH 2000  
FASTIGHETSREDOVISNING UPPDATERAD: 2018-11-21

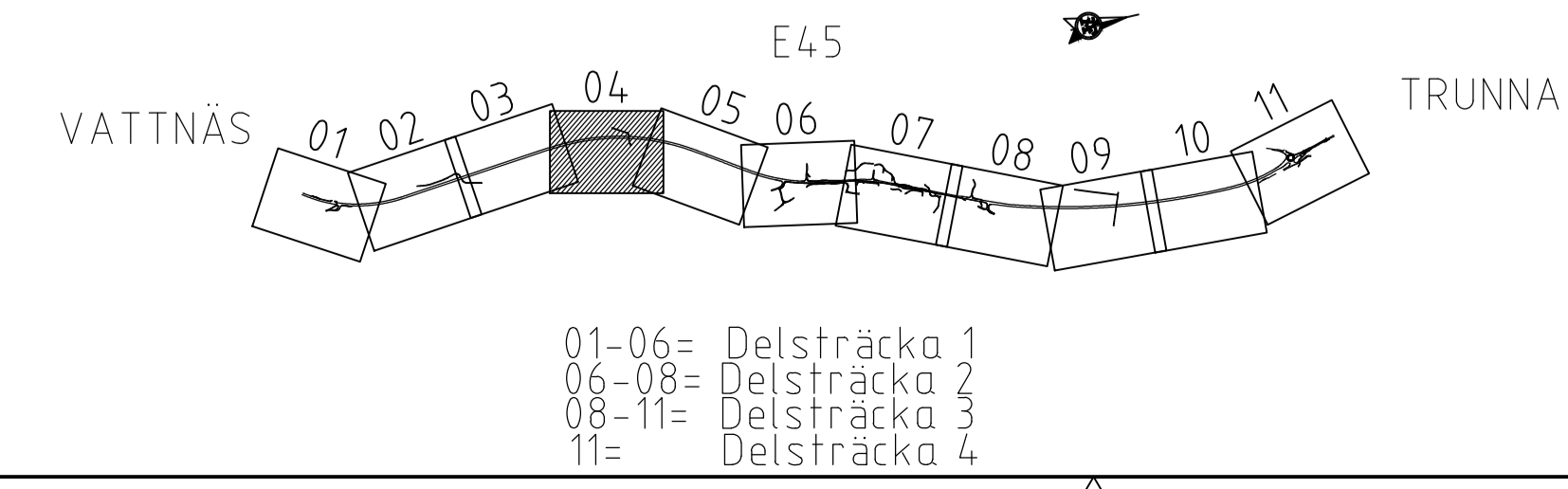
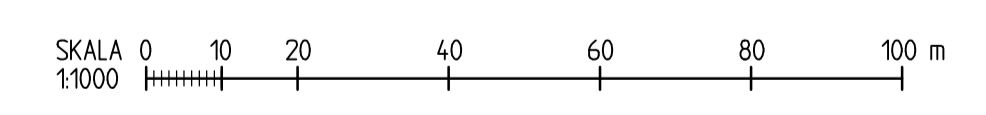
**TECKENFÖRKLARING**

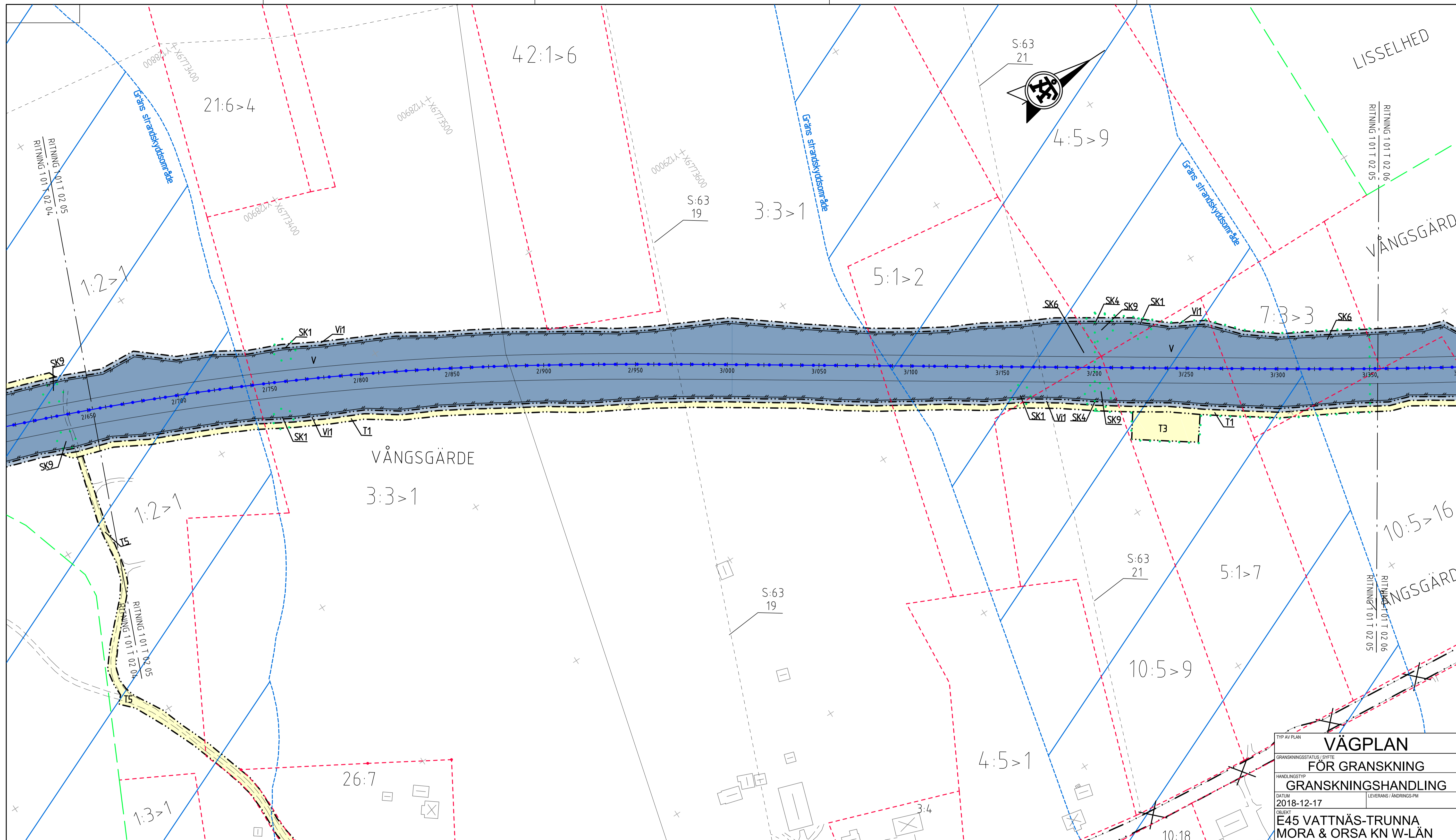
- MARKANSPRÅK SOM FASTSTÄLLS VIA VÄGPLAN**
- GRÄNS FÖR VÄGOMRÅDE
  - AVGRÄNSNING MELLAN OLIKA TYPER AV MARKANSPRÅK
  - V** NYTT VÄGOMRÅDE MED VÄGRÄTT
  - VI** NYTT VÄGOMRÅDE MED INSKRÄNKT VÄGRÄTT
  - V1** - OMRÅDE FÖR UNDERHÅLL OCH SKÖTSEL AV VILSTÄNGSEL
  - V2** - OMRÅDE FÖR VA-ÄNDRING SAMT UNDERHÅLL OCH SKÖTSEL
  - V3** - OMRÅDE FÖR SÄKERHETSSZON
  - T** TILFÄLLIG NYTTJÄNDERÄTT
  - T1** - TILFÄLLIG NYTTJÄNDERÄTT/ARBETSOMRÅDE GÄLLER UNDER BYGGTIDEN DOCK LÄNGST TILL OCH MED TVÅ MÅNADER EFTER GODKÄND SLUTBESKUTNING
  - T2** - ETABLERING OCH ARBETEN VID ANLÄGGANDE AV BYGGNADSVÄRK/BRÖ
  - T3** - UPPLAG AV ANLÄGGNINGSMATERIAL/AVBANNINGSMASSOR
  - T4** - TILFÄLLIG TRAFIKOMLEDNING
  - T5** - ÅTKOMST TILL BYGGARBETSPLATS

- SKYDDSGÄRDER OCH FÖRSIKTIGHETSMÅTT**
- GRÄNS FÖR VÄGOMRÅDE
  - MARKERING ELLER AVGRÄNSNING AV SKYDDSGÄRDER OCH FÖRSIKTIGHETSMÅTT
  - SK1-VILSTÄNGSEL PÅ STRÄCKAN KM 0/360-3/400
  - SK2-FÄLTPASSAGE (TORRTRUMMA)
  - SK3-FÄLTPASSAGE (TORRTRUMMA)
  - SK4-VILSTÄNGSEL LÄNGS VILSTÄNGSEL
  - SK5-INGEN AVVERKNING AV TRÄD OCH BUSKAR I SEKTION KM 2/200 TILL 2/400 UNDER TIDEN 15 MAJ TILL 15 JULI
  - SK6-INGEN AVVERKNING AV TRÄD OCH BUSKAR SAMT INGEN AVBANNING AV MARK I SEKTION KM 3/200 TILL 3/250 UNDER TIDEN 15 MAJ TILL 15 JULI
  - SK7-INGEN AVVERKNING AV TRÄD OCH BUSKAR SAMT INGEN AVBANNING AV MARK I SEKTION KM 5/250 TILL KM 6/650 UNDER TIDEN 15 MARS TILL 30 JULI
  - SK8-VÄGDAGVATTEN AVLEDES TILL ÖPPNA VEGETATIONSLÄDDA VÄGÖKEN, GÄLLER HELA STRÄCKAN
  - SK9-SEDIMENTATIONSYTA I DIKE MED SEMITÄT VALL INNAN AVLEDNING TILL VATTENDRAG
  - ERBJUDANDE OM BULLERSKYDDSGÄRDER UTANFÖR VÄGOMRÅDET
  - SK10 - ERBJUDANDE OM BULLERSKYDDSGÄRD UTANFÖR VÄGOMRÅDE I FORM AV FASAD/FÖNSTERÄTGÄRD OCH/ELLER LOKALT SKYDD VID UTEPLATS. VID TILLÄMPNING ENLIGT OVAN SKA HÄNSYN TAS TILL VAD SOM ÄR TEKNISKT MÖJLIGT OCH EKONOMISKT RIMLIGT.
  - SK11-AVBANNINGSMASSOR FRÅN OMGIVNINGEN SKA ANVÄNDAS FÖR TÄCKNING AV NYA SLÄTTER. GÄLLER HELA STRÄCKAN
- SÄRSKILDA BESLUT**
- INDRAGNING AV VÄG ELLER OMRÅDE FRÅN ALLMÄNT UNDERHÅLL

**VERKSAMHETER/ÄTGÄRDER SOM UNDTANTAS FRÅN FÖRBUD ENLIGT MILJÖBALKEN. GÄLLER I HELA PLANEN.**

- STRANDSKYDD-TOLKAD GRÄNS
- FÖRBUDEN MOT ÄTGÄRDER INOM STRANDSKYDDSMÅTT (17:15 MB) GÄLLER INTE BYGGANDE AV ALLMÄN VÄG
- SKYLDIGHETEN ATT GÖRA ANMÄLAN FÖR SAMRÅD ENLIGT 12:6 GÄLLER INTE FÖR DE VERKSAMHETER OCH ÄTGÄRDER SOM BEHOVS FÖR ATT BYGGA VÄGEN OCH SOM FASTSTÄLLS OCH INGÅR I VÄGOMRÅDE FÖR ALLMÄN VÄG ELLER OMRÅDE FÖR TILFÄLLIG NYTTJÄNDERÄTT.
- ÖVRIGA BETECKNINGAR PÅ PLANKARTAN**
- 0/100
- PROJETERAD VÄG/INJE (LÄNGDMÄTNING)
- NY VÄG VÄGBANKEKANTER, ILLUSTRERADE KÖRBANKEKANTER
- KOMMUNGRÄNS
- FASTIGHETSGRÄNS
- TRAKTGRÄNS
- SERVITUT, LEDNINGSRÄTT ELLER GEMENSAMHETSANLÄGGNING
- PLANLAGT OMRÅDE
- MITTRÄCKE
- VILSTÄNGSEL, HUVUDSAKLIGT LÄGE
- BYGGNADER (BOSTAD, ÖVRIG BYGGNAD)
- BYGGNAD SOM FÖRESLÅS RIVAS





**KOORDINATSYSTEM**  
 SYSTEM I PLAN SWEREF 99 15 00, SYSTEM I HÖJD RH 2000  
 FASTIGHETSREDOVISNING UPPDATERAD: 2018-11-21

**TECKENFÖRKLARING**

- MARKANSPRÅK SOM FASTSTÄLLS VIA VÄGPLAN**
- GRÄNS FÖR VÄGOMRÅDE
  - AVGRÄNSNING MELLAN OLIKA TYPER AV MARKANSPRÅK
  - V** NYTT VÄGOMRÅDE MED VÄGRÄTT
  - VI** NYTT VÄGOMRÅDE MED INSKRÄNKT VÄGRÄTT
  - V11** - OMRÅDE FÖR UNDERHÅLL OCH SKÖTSEL AV VILTSTÄNGSEL
  - V2** - OMRÅDE FÖR VA-ÄNDRING SAMT UNDERHÅLL OCH SKÖTSEL
  - V3** - OMRÅDE FÖR SÄKERHETSZON
  - T** TILFÄLLIG NYTTJÄNDERÄTT
  - T** - TILFÄLLIG NYTTJÄNDERÄTT/ARBETSOMRÅDE GÄLLER UNDER BYGGTIDEN DOCK LÅNGST TILL OCH MED TVÅ MÅNADER EFTER GODKÄND SLUTBESKNING
  - T1** - TILFÄLLIG BYGGVÄG
  - T2** - ETABLERING OCH ARBETEN VID ANLÄGGANDE AV BYGGNADSVÄRK/BRÖ
  - T3** - UPPLAG AV ANLÄGGNINGSMATERIAL/AVBÄNINGSMASSOR
  - T4** - TILFÄLLIG TRAFIKOMLEDNING
  - T5** - ÅTKOMST TILL BYGGARBETSPLATS

**SKYDDSÅTGÄRDER OCH FÖRSIKTIGHETSÅTT**

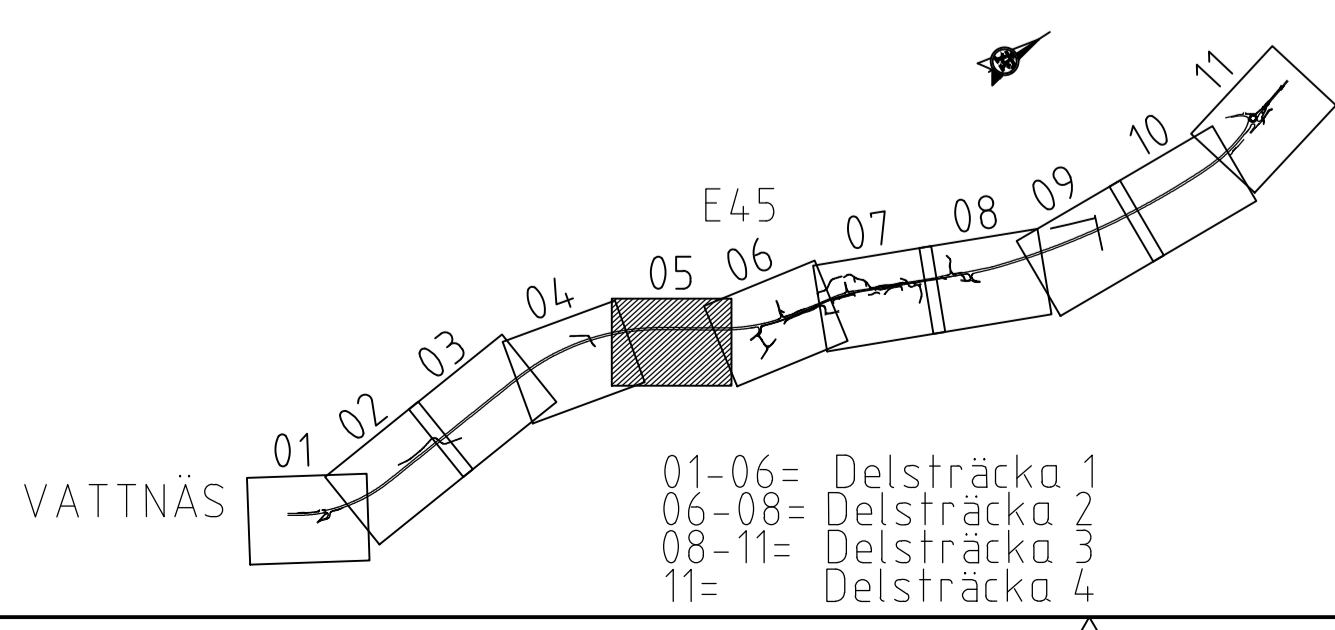
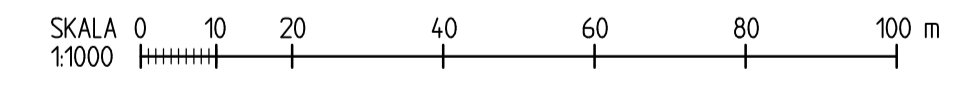
- GRÄNS FÖR VÄGOMRÅDE
- MARKERING ELLER AVGRÄNSNING AV SKYDDSÅTGÄRDER OCH FÖRSIKTIGHETSÅTT
- SK1-VILTSTÄNGSEL PÅ STRÄCKAN KM 0/360-3/400
- SK2-FALUNPASSAGE (TORRTRUMMA)
- SK3-FALUNPASSAGE
- SK4-VILTHÖPP LÅNGS VILTSTÄNGSEL
- SK5-INGEN AVVERKNING AV TRÄD OCH BUSKAR I SEKTION KM 2/200 TILL 2/400 UNDER TIDEN 15 MAJ TILL 15 JULI
- SK6-INGEN AVVERKNING AV TRÄD OCH BUSKAR SAMT INGEN AVBÄNING AV MARK I SEKTION KM 3/200 TILL 3/350 UNDER TIDEN 15 MAJ TILL 15 JULI
- SK7-INGEN AVVERKNING AV TRÄD OCH BUSKAR SAMT INGEN AVBÄNING AV MARK I SEKTION KM 5/250 TILL KM 6/650 UNDER TIDEN 15 MARS TILL 30 JULI
- SK8-VÄGDAGVATTEN AVLEDS TILL ÖPPNA VEGETATIONSKLÄDDA VÄGÖREN, GÄLLER HELA STRÄCKAN
- SK9-SEDIMENTATIONSYTA I DIKE MED SEMITÄT VALL INNAN AVLEDNING TILL VATTENDRAG
- ERBJUDANDE OM BULLERSKYDDÅTGÄRD UTANFÖR VÄGOMRÅDET
- SK10 - ERBJUDANDE OM BULLERSKYDDÅTGÄRD UTANFÖR VÄGOMRÅDE I FORM AV FASAD/FÖNSTERÅTGÄRD OCH/ELLER LOKALT SKYDD VID UTEPLATS, VID TILLÄMPNING ENLIGT OVAN SKA HÄNSYN TAS TILL VAD SOM ÄR TEKNISKT MÖJLIGT OCH EKONOMISKT RIMLIGT.
- SK11-AVBÄNINGSMASSOR FRÅN OMRINGNINGEN SKA ANVÄNDAS FÖR TÄCKNING AV NYA SLÄNTER. GÄLLER HELA STRÄCKAN.

**SÄRSKILDA BESLUT**

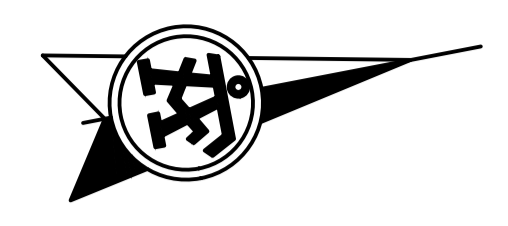
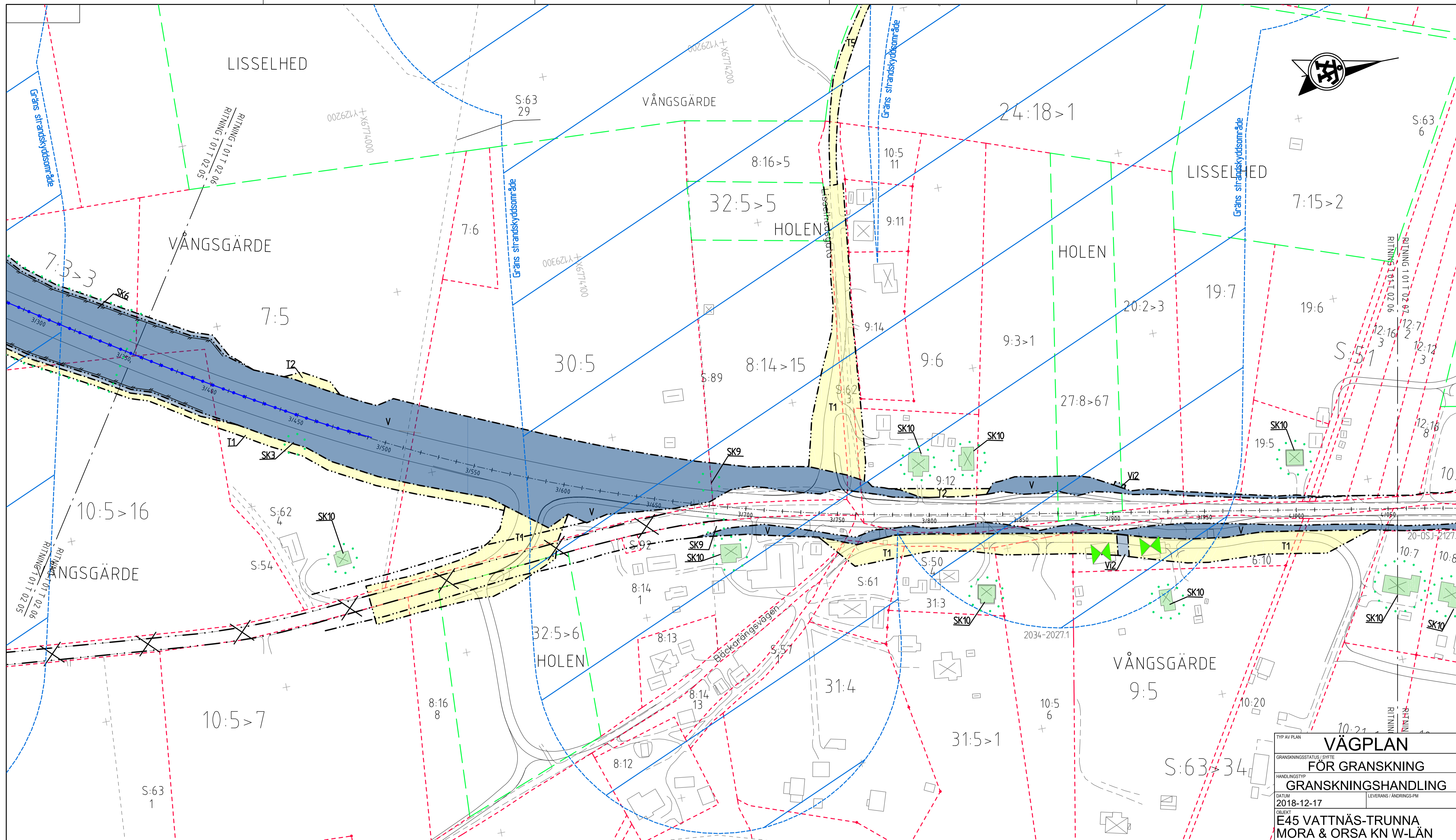
- INRÄGNING AV VÄG ELLER OMRÅDE FRÅN ALLMÄNT UNDERHÅLL

**VERKSAMHETER/ÅTGÄRDER SOM UNDANTAS FRÅN FÖRBUD ENLIGT MILJÖBALKEN, GÄLLER I HELA PLANEN.**

- STRANDSKYDD-TOLKAD GRÄNS
- FÖRBUDEN MOT ÅTGÄRDER INOM STRANDSKYDDOMRÅDE (7,95 MB) GÄLLER INTE BYGGANDE AV ALLMÄN VÄG
- SKYDDIGHETEN ATT GÖRA ANMÄLAN FÖR SMÅRÖD ENLIGT 126 MB GÄLLER INTE FÖR DE VERKSAMHETER OCH ÅTGÄRDER SOM BEHÖVS FÖR ATT BYGGA VÄGEN OCH SOM FASTSTÄLLS OCH INGÅR I VÄGOMRÅDE FÖR ALLMÄN VÄG ELLER OMRÅDE FÖR TILFÄLLIG NYTTJÄNDERÄTT.
- ÖVRIGA BETECKNINGAR PÅ PLANKARTAN**
- 0/100 PROJEKERAD VÄGLINJE (LÄNGDMÄTNING)
- NY VÄG VÄGBÄNKAFTER, ILLUSTRERADE KÖRBÄNKAFTER
- KOMMUNGRÄNS
- FASTIGHETSGRÄNS
- TRAKTGRÄNS
- SERVITUT, LEDNINGSRÄTT ELLER GEMENSAMHETSANLÄGGNING
- PLANLAGT OMRÅDE
- MITTRÄCKE
- VILTSTÄNGSEL, HUVUDSAKLIGT LÄGE
- BYGGNADER (BOSTAD, ÖVRIG BYGGNAD)
- BYGGNAD SOM FÖRESLÅS RIVAS



TYP AV PLAN		<b>VÄGPLAN</b>	
GRANSKNINGSSTATUS/SYFTE		<b>FÖR GRANSKNING</b>	
HANDLINGSTYP			
<b>GRANSKNINGSHANDLING</b>			
DATUM	2018-12-17	LEVERANS / ÄNDRINGS-PM	
OBJEKT	<b>E45 VATTNÄS-TRUNNA MORA &amp; ORSA KN W-LÄN</b>		
DELOMRÅDE / BANDEL	<b>VATTNÄS-TRUNNA</b>		
ANLÄGGNINGSTYP	GEMENSAMT		
OBJEKTNUMMER / KM	150051	KONSTRUKTIONNUMMER	
BESTÄLLARE	TRAFIKVERKET	LEVERANTÖR	ÅF INFRASTRUCTURE
SKAPAD AV	T SJÖSTRAND	UPPRAGSNUMMER	716061
GODKÄND AV	P-E ERIKSSON	AVDELNING	INFRA
RITNINGSTYP	PLANKARTA		
TEKNIKOMRÅDE / INNEHÅLL	T VÄGUTFORMNING OCH TRAFIK		
BESKRIVNING	KM 2/650 - 3/350		
SKALA	1:1000	FORMAT	A1
RITNINGSNUMMER	1 01 T 02 05	FÖRVALTNINGSNUMMER	
BLAD		NÄSTA BLAD	BET



**KOORDINATSYSTEM**  
SYSTEM I PLAN SWEREF 99 15 00, SYSTEM I HÖJD RH 2000  
FASTIGHETSREDOVISNING UPPDATERAD: 2018-11-21

**TECKENFÖRKLARING**

**MARKANSPRÅK SOM FASTSTÄLLS VIA VÄGPLAN**

GRÄNS FÖR VÄGOMRÅDE  
AVGRÄNSNING MELLAN OLKA TYPER AV MARKANSPRÅK

**V** NYTT VÄGOMRÅDE MED VÄGRÄTT  
**VI** NYTT VÄGOMRÅDE MED INSKRÄNKT VÄGRÄTT

V1 - OMRÅDE FÖR UNDERHÅLL OCH SKÖTSEL AV VILTSTÄNGSEL  
V2 - OMRÅDE FÖR VA-ÄNDRING SAMT UNDERHÅLL OCH SKÖTSEL  
V3 - OMRÅDE FÖR SÄKERHETSON

**T** TILLFÄLLIG NYTTJÄNDERÄTT

T - TILLFÄLLIG NYTTJÄNDERÄTT/ARBETSOMRÅDE GÄLLER UNDER BYGGTIDEN DOCK LÅNGST TILL OCH MED TVÅ MÅNADER EFTER GODKÄND SLUTBESKUTNING  
T1 - TILLFÄLLIG BYGGVÄG  
T2 - ETABLERING OCH ARBETEN VID ANLÄGGANDE AV BYGGNADSVÄRK/BRD  
T3 - UPPLAG AV ANLÄGGNINGSMATERIAL/AVBÄNNINGSMASSOR  
T4 - TILLFÄLLIG TRAFIKLEDNING  
T5 - ÅTKOMST TILL BYGGARBETSPLATS

**SKYDDSATGÄRDER OCH FÖRSIKTIGHETSÅTT**

MARKERING ELLER AVGRÄNSNING AV SKYDDSATGÄRDER OCH FÖRSIKTIGHETSÅTT

SK1-VILTSTÄNGSEL PÅ STRÄCKAN KM 0/360-3/400  
SK2-FAUNAPASSAGE (FORSTRUMMA)  
SK3-TÄNDJURSPASSAGE  
SK4-VILTUTHERP-LÄNGS VILTSTÄNGSEL  
SK5-INGEN AVVERKNING AV TRÄD OCH BUSKAR I SEKTION KM 2/200 TILL 2/400 UNDER TIDEN 15 MAJ TILL 15 JULI  
SK6-INGEN AVVERKNING AV TRÄD OCH BUSKAR SAMT INGEN AVBÄNNING AV MARK I SEKTION KM 3/200 TILL 3/350 UNDER TIDEN 15 MAJ TILL 15 JULI  
SK7-INGEN AVVERKNING AV TRÄD OCH BUSKAR SAMT INGEN AVBÄNNING AV MARK I SEKTION KM 5/250 TILL KM 6/650 UNDER TIDEN 15 MARS TILL 30 JULI  
SK8-VÄGDAGVATTEN AVLEDS TILL ÖPPNA VEGETATIONSKLÄDA VÄGDÖKEN GÄLLER HELA STRÄCKAN  
SK9-SEDIMENTATIONSYTA I DIKE MED SEMITÄ VALL INNAN AVLEDNING TILL VATTENDRAG  
ERBJUDANDE OM BULLERSKYDDSATGÄRD UTANFÖR VÄGOMRÅDET  
SK10 - ERBJUDANDE OM BULLERSKYDDSATGÄRD UTANFÖR VÄGOMRÅDE I FORM AV FASAD/FÖNSTERÄTGÄRD OCH/ELLER LOKALT SKYDD VID UTEPLATS, VID TILLÄMPNING ENLIGT OVAN SKA HÄNSYN TAS TILL VAD SOM ÄR TEKNISKT MÖJLIGT OCH EKONOMISKT RIMLIGT.  
SK11-AVBÄNNINGSMASSOR FRÅN ÖMGIVNINGEN SKA ANVÄNDAS FÖR TÄCKNING AV NYA SLÄNTER GÄLLER HELA STRÄCKAN

**SÄRSKILDA BESLUT**

INDRAGNING AV VÄG ELLER OMRÅDE FRÅN ALLMÄNT UNDERHÅLL

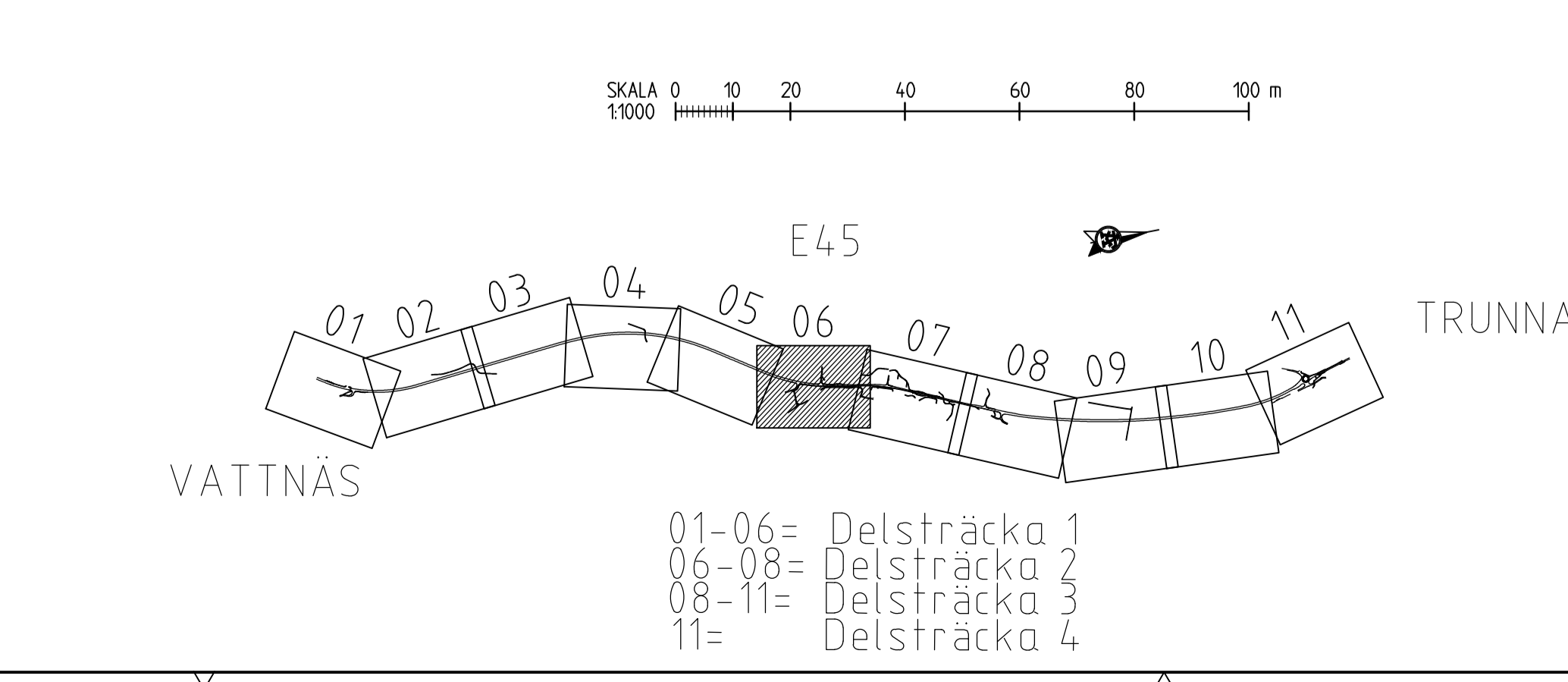
**VERKSAMHETER/ÅTGÄRDER SOM UNDANTAS FRÅN FÖRBUD ENLIGT MILJÖBALKEN, GÄLLER I HELA PLANEN.**

STRANDSKYDD-TOLKAD GRÄNS  
FÖRBUDEN MOT ÅTGÄRDER INOM STRANDSKYDDOMRÅDE (7:15 MB) GÄLLER INTE BYGGANDE AV ALLMÄN VÄG

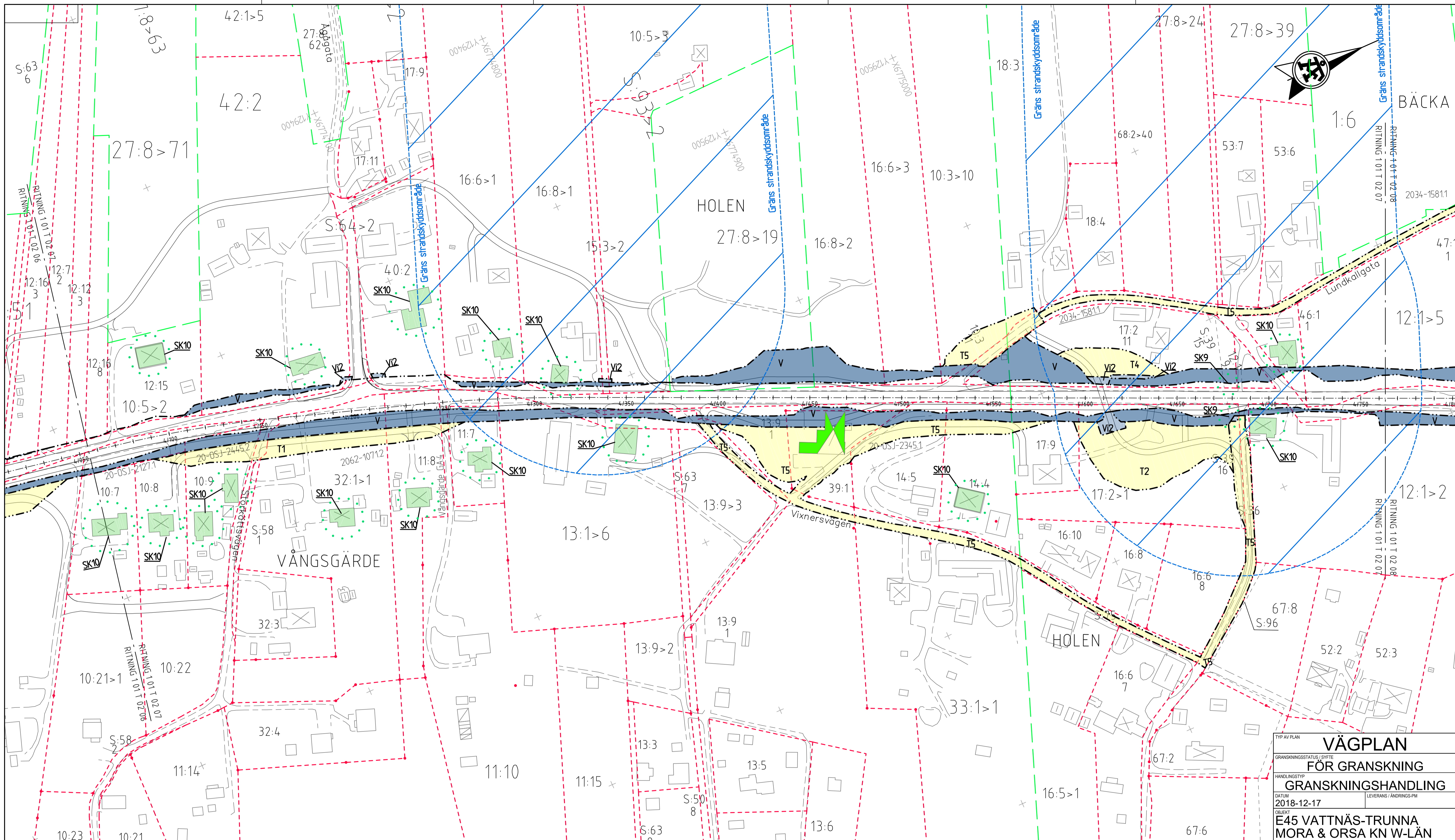
SKYDDIGHETEN ATT GÖRA ANMÄLAN FÖR SAMRÅD ENLIGT 126 MB GÄLLER INTE FÖR DE VERKSAMHETER OCH ÅTGÄRDER SOM BEHOVS FÖR ATT BYGGA VÄGEN OCH SOM FASTSTÄLLS OCH INGÅR I VÄGOMRÅDE FÖR ALLMÄN VÄG ELLER OMRÅDE FÖR TILLFÄLLIG NYTTJÄNDERÄTT.

**ÖVRIGA BETECKNINGAR PÅ PLANKARTAN**

0/100 PROJEKERAD VÄGLINJE (LÄNGDMÄTNING)  
NY VÄG VÄGBANKEKANTER, ILLUSTRERADE KÖRBANKEKANTER  
KOMMUNGRÄNS  
FASTIGHETSGRÄNS  
TRÄTGRÄNS  
SERVITUT, LEDNINGSRÄTT ELLER GEMENSAMTANSÄLGNING  
PLANLAGT OMRÅDE  
MITTRÄCKE  
VILTSTÄNGSEL, HUVDLÅGSLIGT LÄGE  
BYGGNADER (BOSTAD, ÖVRIG BYGGNAD)  
BYGGNAD SOM FÖRESLÅS RVAS



TYP AV PLAN		<b>VÄGPLAN</b>	
GRANSKNINGSSTATUS, SYFTE		<b>FÖR GRANSKNING</b>	
HANDLINGSTYP		<b>GRANSKNINGSHANDLING</b>	
DATEM	2018-12-17	LEVERANS / ÄNDRINGS-PM	
<b>E45 VATTNÄS-TRUNNA MORA &amp; ORSA KN W-LÄN</b>			
DELOMRÅDE / BANDEL	VATTNÄS-TRUNNA		
ANLÄGGNINGSTYP	GEMENSAMT		
OBJEKTNUMMER / KM	150051	KONSTRUKTIONSNUMMER	
BESTÄLLARE	TRAFIKVERKET	LEVERANTÖR	ÅF INFRASTRUCTURE
SKAPAD AV	T SJÖSTRAND	UPPGRÄNSNUMMER	716061
GODKÄND AV	P-E ERIKSSON	AVDELNING	INFRA
RITNINGSTYP	PLANKARTA		
TEKNIKOMRÅDE / INNEHÅLL	T VÄGUTFORMNING OCH TRAFIK		
BESKRIVNING	KM 3/350 - 4/050		
SKALA	1:1000	FORMAT	A1
RITINGSNUMMER	1 01 T 02 06	FÖRVALTNINGSNUMMER	
BLAD		NÄSTA BLAD	BET



**KOORDINATSYSTEM**  
 SYSTEM I PLAN: SWEREF 99 15 00, SYSTEM I HÖJD: RH 2000  
 FASTIGHETSREDOVISNING UPPDATERAD: 2018-11-21

**TECKENFÖRKLARING**

**MARKANSPRÅK SOM FASTSTÄLLS VIA VÄGPLAN**

- GRÄNS FÖR VÄGOMRÅDE
- AVGRÄNSNING MELLAN OLKA TYPER AV MARKANSPRÅK
- V** NYTT VÄGOMRÅDE MED VÄGRÄTT
- VI** NYTT VÄGOMRÅDE MED INSKRÄNKT VÄGRÄTT
- V1** - OMRÅDE FÖR UNDERHÅLL OCH SKÖTSEL AV VILSTÄNGSEL
- V2** - OMRÅDE FÖR VA-ÄNDRING SAMT UNDERHÅLL OCH SKÖTSEL
- V3** - OMRÅDE FÖR SÄKERHETSZON
- T** TILFÄLLIG NYTTJÄNDERÄTT
- T1** - TILFÄLLIG NYTTJÄNDERÄTT/ARBETSOMRÅDE GÄLLER UNDER BYGGTIDEN DOCK LÄNGST TILL OCH MED TVÅ MÅNADER EFTER GODKÄND SLUTBESKNING
- T2** - ETABLERING OCH ARBETEN VID ANLÄGGANDE AV BYGGNADSVÄRK/BRD
- T3** - UPPLAG AV ANLÄGGNINGSMATERIAL/AVBÄNNINGSMASSOR
- T4** - TILFÄLLIG TRAFIKLEDNING
- T5** - ÅTKOMST TILL BYGGARBETSPÅS

**SKYDDÅTGÄRDER OCH FÖRSIKTIGHETSÅTGÄRDER**

- SK1-VILSTÄNGSEL PÅ STRÄCKAN KM 0,360-3/400
- SK2-FALNAPASSAGE (TORRTRUMMA)
- SK3-TÄMLJURPASSAGE
- SK4-VILTUTLOPP LÅNGS VILSTÄNGSEL
- SK5-INGEN AVVERKNING AV TRÄD OCH BUSKAR I SEKTION KM 2/200 TILL 2/400 UNDER TIDEN 15 MAJ TILL 15 JULI
- SK6-INGEN AVVERKNING AV TRÄD OCH BUSKAR SAMT INGEN AVBÄNNING AV MARK I SEKTION KM 3/200 TILL 3/350 UNDER TIDEN 15 MAJ TILL 15 JULI
- SK7-INGEN AVVERKNING AV TRÄD OCH BUSKAR SAMT INGEN AVBÄNNING AV MARK I SEKTION KM 5/250 TILL KM 6/650 UNDER TIDEN 15 MARS TILL 30 JULI
- SK8-VÄGDÄMNING AVLEDS TILL ÖPPNA VEGETATIONSKLÄDDA VÄGÖPNINGAR, GÄLLER HELA STRÄCKAN
- SK9-SEDIMENTATIONSYTA I ÖKE MED SEMITÄT VALL INNAN AVLEDNING TILL VATTENDRAG
- ERBJUDANDE OM BULLERSKYDDÅTGÄRDER UTANFÖR VÄGOMRÅDET
- SK10 - ERBJUDANDE OM BULLERSKYDDÅTGÄRD UTANFÖR VÄGOMRÅDE I FORM AV FASAD/PÖNSTERÅTGÄRD OCH/ELLER LOKALT SKYDD VID UTEPLATS, VID TILLÄMPNING ENLIGT ÖVAN SKA HÄNSYN TAS TILL VAD SOM ÄR TEKNISKT MÖJLIGT OCH EKONOMISKT RIMLIGT.
- SK11-AVBÄNNINGSMASSOR FRÅN OMGIVNINGEN SKA ANVÄNDAS FÖR TÄCKNING AV NYA SLÄTTER, GÄLLER HELA STRÄCKAN.

**SÄRSKILDA BESLUT**

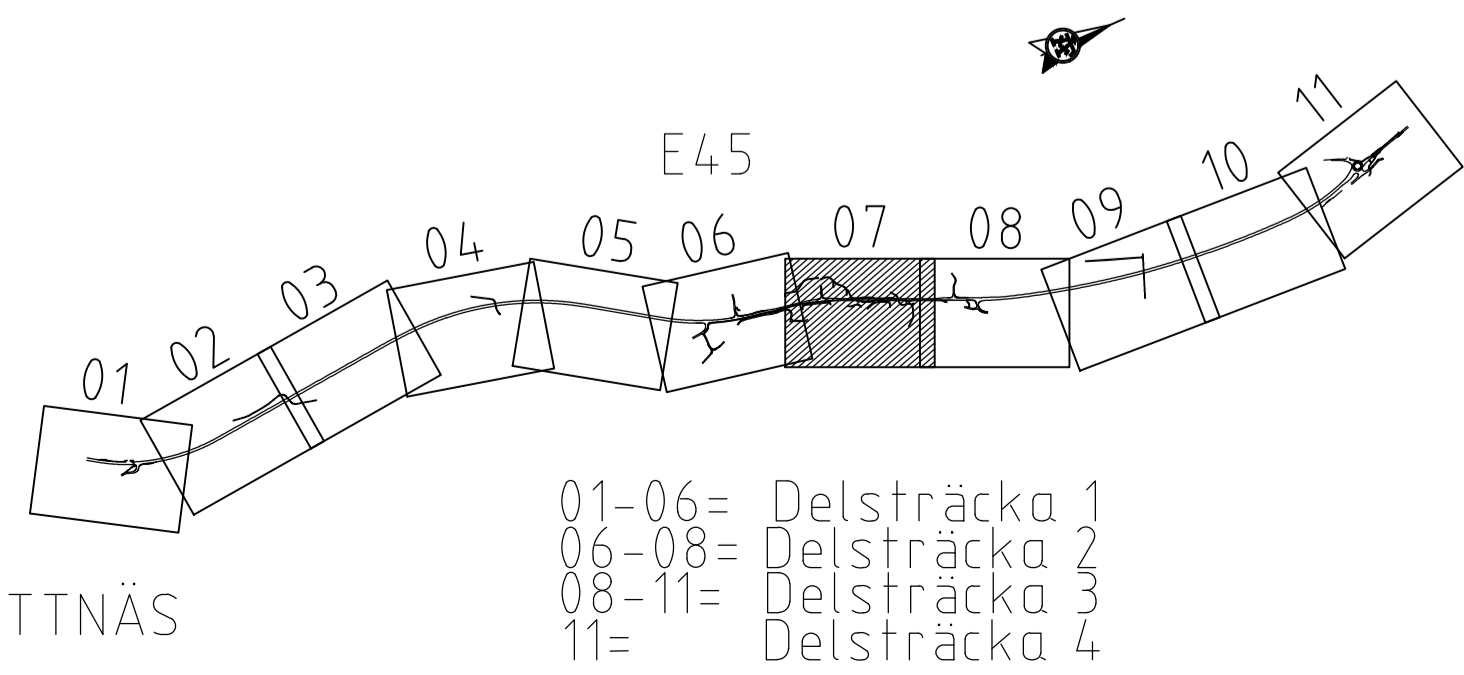
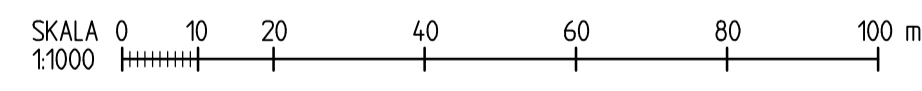
- INDRAGNING AV VÄG ELLER OMRÅDE FRÅN ALLMÄNT UNDERHÅLL

**VERKSAMHETER/ÅTGÄRDER SOM UNDANTAS FRÅN FÖRBUD ENLIGT MILJÖBALKEN, GÄLLER I HELA PLANEN.**

- STRANDSKYDD-TOLKAD GRÄNS
- FÖRBUDEN MOT ÅTGÄRDER INOM STRANDSKYDDSOMRÅDE (17:15 MB) GÄLLER INTE BYGGANDE AV ALLMÄN VÄG
- SKYDDIGHETEN ATT GÖRA ANMÄLAN FÖR SAMRÅD ENLIGT 12:6 MB GÄLLER INTE FÖR DE VERKSAMHETER OCH ÅTGÄRDER SOM BEHOVS FÖR ATT BYGGA VÄGEN OCH SOM FASTSTÄLLS OCH INGÅR I VÄGOMRÅDE FÖR ALLMÄN VÄG ELLER OMRÅDE FÖR TILFÄLLIG NYTTJÄNDERÄTT.

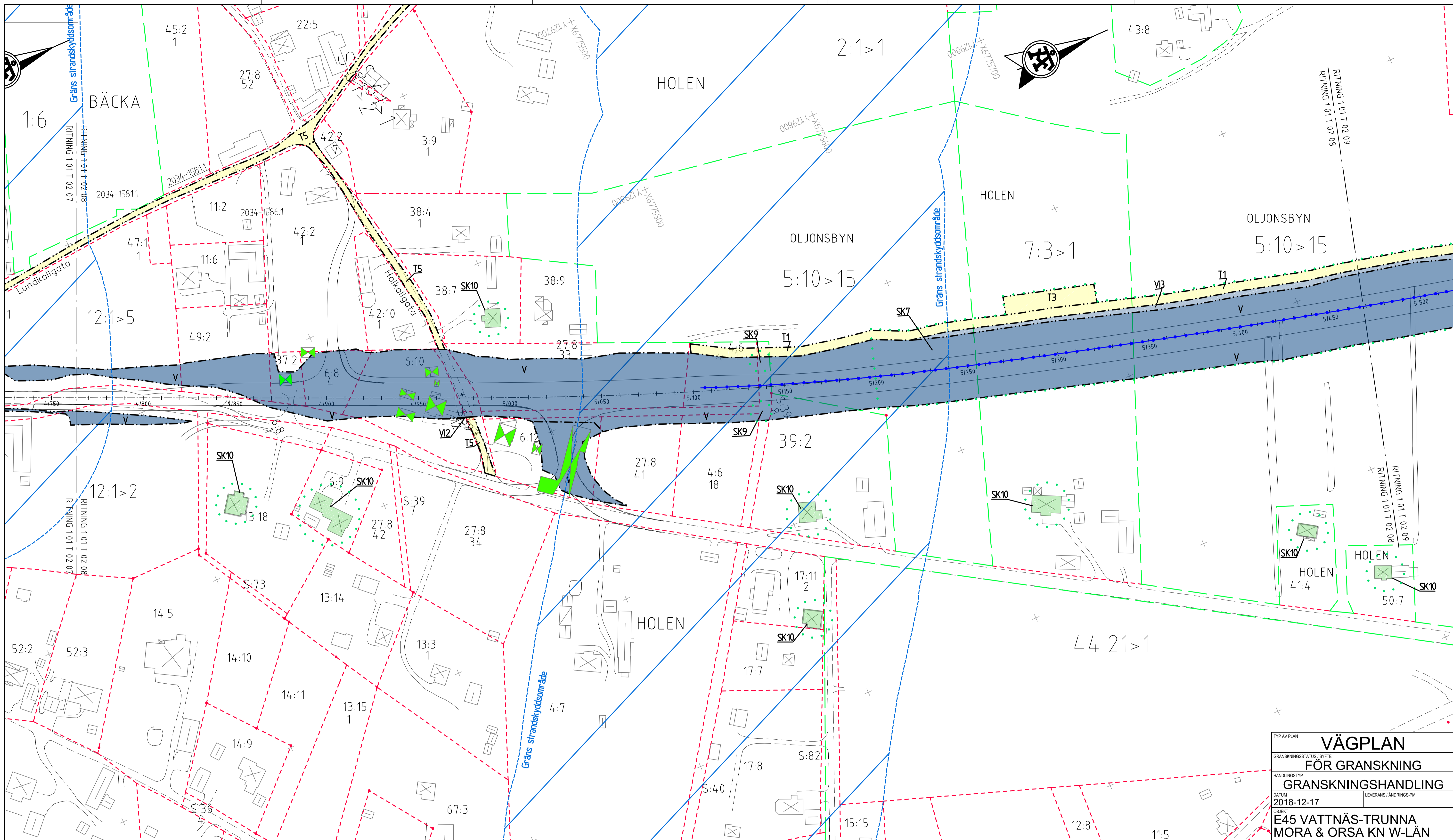
**ÖVRIGA BETECKNINGAR PÅ PLANKARTAN**

- 0/100 PROJEKERAD VÄG/LINJE (LÅNGSMÄTNING)
- NY VÄG VÄGGRÄNSKANTER, ILLUSTRERADE KÖRBANAKANTER
- KÖRNINGSGRÄNS
- FASTIGHETSGRÄNS
- TRAKTGRÄNS
- SERVITUT, LEDNINGSRÄTT ELLER GEMENSAMHETSANLÄGGNING
- PLANLAGT OMRÅDE
- MITTRÄCKE
- VILSTÄNGSEL, HUVUDSAKLIKT LÄGE
- BYGGNADER (BOSTAD, ÖVRIG BYGGNAD)
- BYGGNAD SOM FÖRESLÅS RIVAS



<b>VÄGPLAN</b>	
GRANSKNINGSSTATUS / SYFTE	
<b>FÖR GRANSKNING</b>	
HANDLINGSTYP	
<b>GRANSKNINGSHANDLING</b>	
DATEM	LEVERANS / ÄNDRINGS-PM
2018-12-17	
OBJEKT	
<b>E45 VATTNÄS-TRUNNA MORA &amp; ORSA KN W-LÄN</b>	
DELOMRÅDE / BAND	
<b>VATTNÄS-TRUNNA</b>	
ANLÄGGNINGSTYP	
<b>GEMENSAMT</b>	
OBJEKTNUMMER / KM	KONSTRUKTIONNUMMER
150051	
BESTÄLLARE	LEVERANTÖR
<b>TRAFIKVERKET</b>	<b>ÄF INFRASTRUCTURE</b>
SKAPAD AV	UPPRAGSNUMMER
<b>T SJÖSTRAND</b>	<b>716061</b>
GODKÄND AV	AVDELNING
<b>P-E ERIKSSON</b>	<b>INFRA</b>
RITNINGSTYP	
<b>PLANKARTA</b>	
TEKNIKOMRÅDE / INNEHÅLL	
<b>T VÄGUTFORMNING OCH TRAFIK</b>	
BESKRIVNING	
<b>KM 4/050 - 4/750</b>	
SKALA	FORMAT
<b>1:1000</b>	<b>A1</b>
FÖRVALTNINGSNUMMER	BLAD
	NÄSTA BLAD
RITINGSNUMMER	BET
<b>1 01 T 02 07</b>	





**KOORDINATSYSTEM**  
 SYSTEM I PLAN SWEREF 99 15 00, SYSTEM I HÖJD RH 2000  
 FASTIGHETSREDOVISNING UPPDATERAD: 2018-11-21

**TECKENFÖRKLARING**

**MARKANSPRÅK SOM FASTSTÄLLS VIA VÄGPLAN**

- GRÄNS FÖR VÄGOMRÅDE
- AVGRÄNSNING MELLAN OLIKA TYPER AV MARKANSPRÅK
- V NYTT VÄGOMRÅDE MED VÄGRÄTT
- VI NYTT VÄGOMRÅDE MED INSRÄNKTT VÄGRÄTT
- V1 - OMRÅDE FÖR UNDERHÅLL OCH SKÖTSEL AV VILTSTÄNGSEL
- V2 - OMRÅDE FÖR VA-ÄNDRING SAMT UNDERHÅLL OCH SKÖTSEL
- V3 - OMRÅDE FÖR SÄKERHETSZON
- T TILLFÄLLIG NYTTJÄNDERÄTT
- T - TILLFÄLLIG NYTTJÄNDERÄTT/ARBETSOMRÅDE GÄLLER UNDER BYGGTIDEN DOCK LÄNGST TILL OCH MED TVÅ MÅNADER EFTER GODKÄND SLUTBESKIKNING
- T1 - TILLFÄLLIG BYGGVÄG
- T2 - ETABLERING OCH ARBETEN VID ANLÄGGANDE AV BYGGNADSVÄRK/BRÖ
- T3 - UPPLAG AV ANLÄGGNINGSMATERIAL/AVBÄNNINGSMASSOR
- T4 - TILLFÄLLIG TRAFIKLEDNING
- T5 - ÅTKOMST TILL BYGGARBETSPLATS

**SKYDDSATGÄRDER OCH FÖRSIKTIGHETSÅTT**

- SK1-VILTSTÄNGSEL PÅ STRÄCKAN KM 0,360-3/400
- SK2-FAUNAPASSAGE (TORRTRUMMA)
- SK3-TÄMLJURSPASSAGE
- SK4-VILTUTLOPP LÄNGS VILTSTÄNGSEL
- SK5-INGEN AVVERKNING AV TRÄD OCH BUSKAR I SEKTION KM 2/200 TILL 2/400 UNDER TIDEN 15 MAJ TILL 15 JULI
- SK6-INGEN AVVERKNING AV TRÄD OCH BUSKAR SAMT INGEN AVBÄNNING AV MARK I SEKTION KM 3/200 TILL 3/350 UNDER TIDEN 15 MAJ TILL 15 JULI
- SK7-INGEN AVVERKNING AV TRÄD OCH BUSKAR SAMT INGEN AVBÄNNING AV MARK I SEKTION KM 5/250 TILL KM 6/650 UNDER TIDEN 15 MARS TILL 30 JULI
- SK8-VÄGDAGVATTEN AVLEDTS TILL ÖPPNA VEGETATIONSKLÄDDA VÄGDEKEN, GÄLLER HELA STRÄCKAN
- SK9-SEDIMENTATIONSYTA I OKE MED SEMITÄT VALL INNAN AVLEDNING TILL VATTENORAG
- ERBJUDANDE OM BULLERSKYDDSATGÄRDER UTANFÖR VÄGOMRÅDET
- SK10 - ERBJUDANDE OM BULLERSKYDDSATGÄRD UTANFÖR VÄGOMRÅDE I FORM AV FASAD/FÖNSTERGÄRD OCH/ELLER LOKALT SKYDD VID UTEPLATS, VID TILLÄMPNING ENLIGT OVAN SKA HÄNSYN TAS TILL VAD SOM ÄR TEKNISKT MÖJLIGT OCH EKONOMISKT RIMLIGT.
- SK11-AVBÄNNINGSMASSOR FRÅN OMEGIVNINGEN SKA ANVÄNDAS FÖR TÄCKNING AV NYA SLANTER, GÄLLER HELA STRÄCKAN.

**SÄRSKILDA BESLUT**

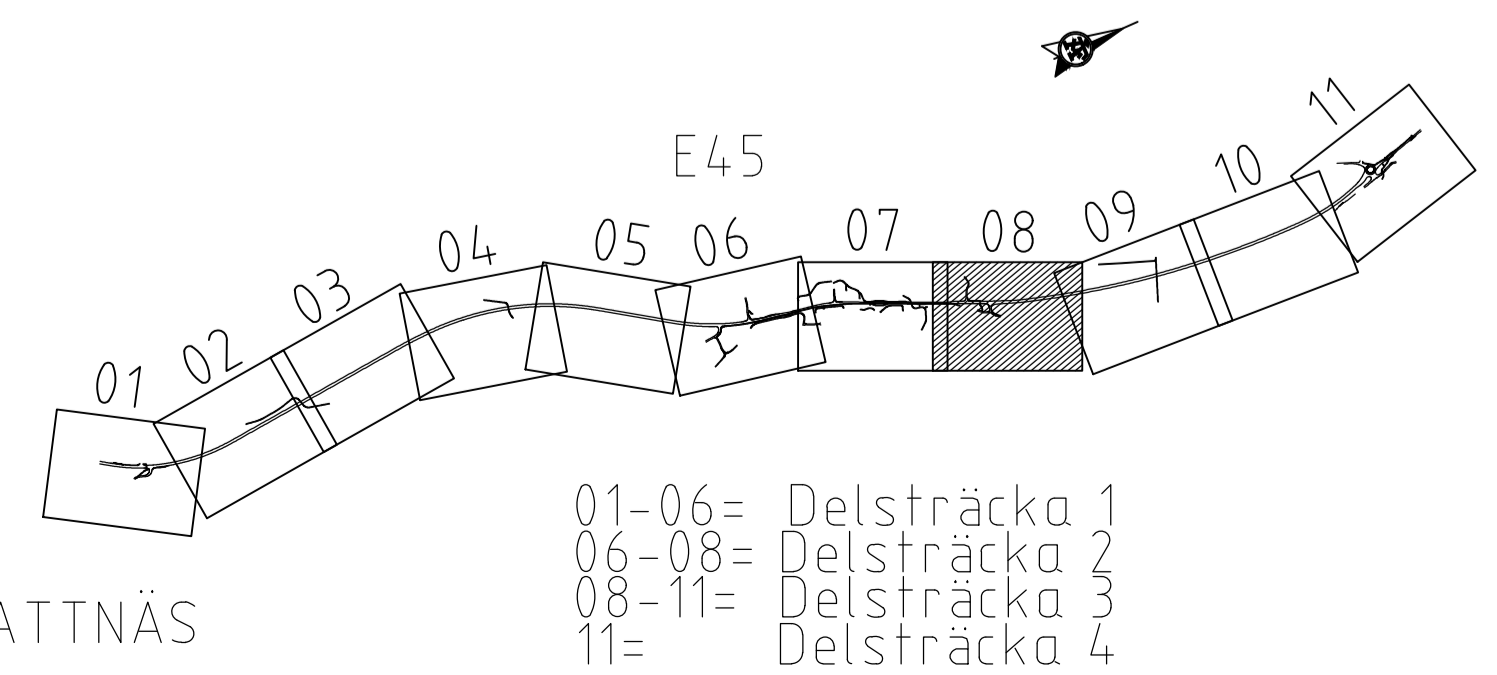
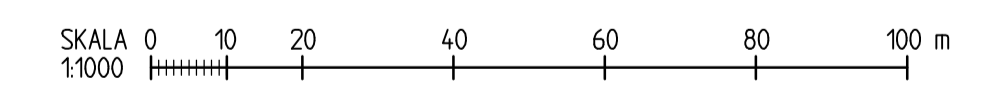
- INDRAGNING AV VÄG ELLER OMRÅDE FRÅN ALLMÄNT UNDERHÅLL

**VERKSAMHETER/ÅTGÄRDER SOM UNDTANTAS FRÅN FÖRBUDD ENLIGT MILJÖBALKEN, GÄLLER I HELA PLANEN.**

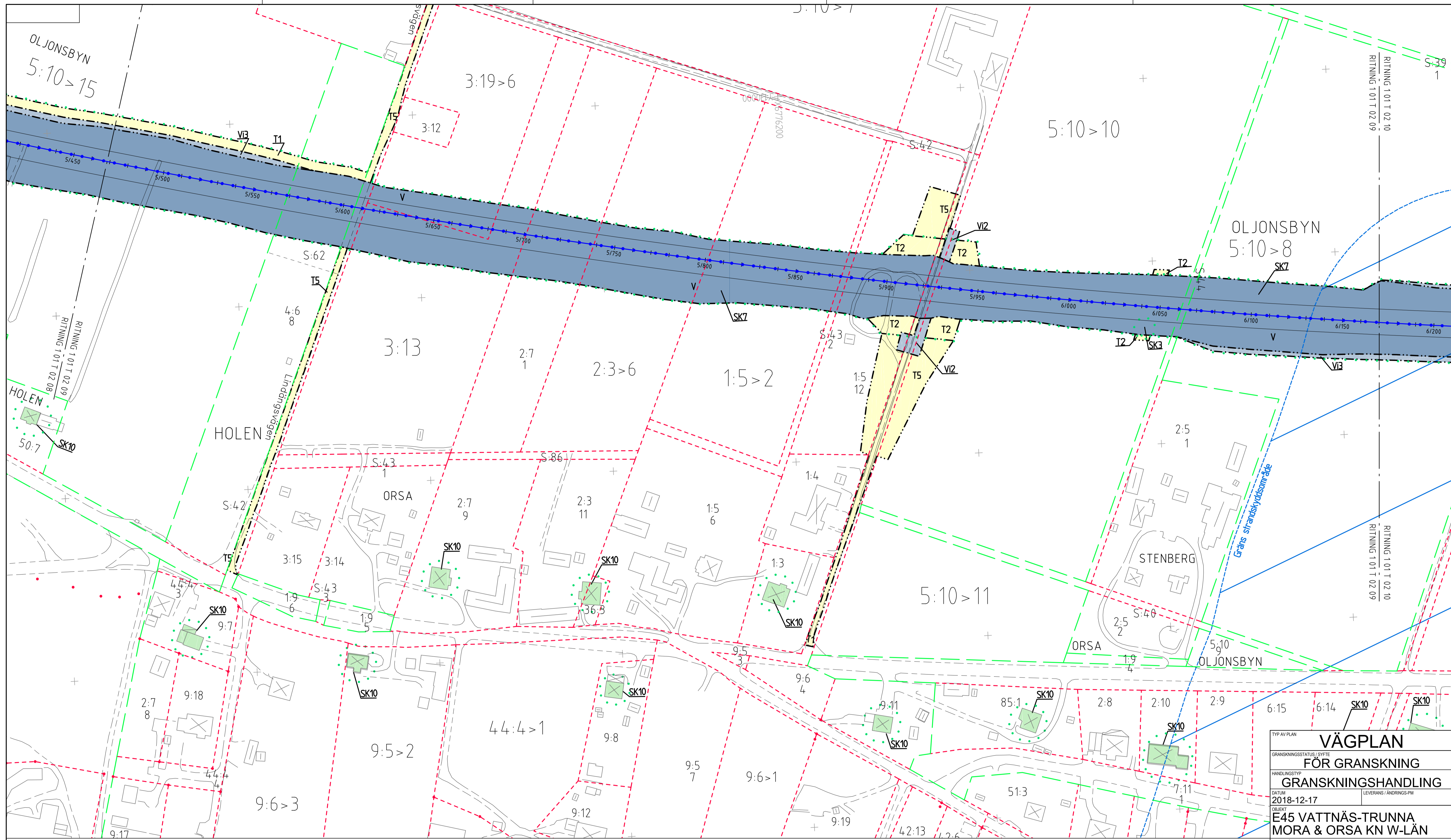
- STRANDSKYDD-TÖLKAD GRÄNS
- FÖRBUDDEN MOT ÅTGÄRDER INOM STRANDSKYDDSMRÅDE (7,15 MB) GÄLLER INTE BYGGANDE AV ALLMÄN VÄG
- SKYDDIGHETEN ATT GÖRA ANMÄLAN FÖR SAMRÅD ENLIGT 12:6 MB GÄLLER INTE FÖR DE VERKSAMHETER OCH ÅTGÄRDER SOM BEHOVS FÖR ATT BYGGA VÄGEN OCH SOM FASTSTÄLLS OCH INGÅR I VÄGOMRÅDE FÖR ALLMÄN VÄG ELLER OMRÅDE FÖR TILLFÄLLIG NYTTJÄNDERÄTT.

**ÖVRIGA BETECKNINGAR PÅ PLANKARTAN**

- 0/100
- PROJETERAD VÄGLINE LÄNGDMÄTNING
- NY VÄG VÄGBANKANTER, ILLUSTRERADE KÖRBANKANTER
- KOMMUNGRÄNS
- FASTIGHETSGRÄNS
- TRAKTGRÄNS
- SERVITUT, LEDNINGSRÄTT ELLER GEMENSAMHETSANLÄGGNING
- PLANLAGT OMRÅDE
- MITTRÄCKE
- VILTSTÄNGSEL, HUVUDSAKLIGT LÄGE
- BYGGNADER (BOSTAD, ÖVRIG BYGGNAD)
- BYGGNAD SOM FÖRESLÅS RIVAS



TYP AV PLAN		<b>VÄGPLAN</b>	
GRANSKNINGSSTATUS / SYFTE		<b>FÖR GRANSKNING</b>	
HANDLINGSTYP		<b>GRANSKNINGSHANDLING</b>	
OBJEKTNUMMER / KM	LEVERANS / ÄNDRINGS-PM	RITNING 1 01 T 02 08	
2018-12-17		RITNING 1 01 T 02 08	
OBJEKT		<b>E45 VATTNÄS-TRUNNA MORA &amp; ORSA KN W-LÄN</b>	
DELOMRÅDE / BANDEL		<b>VATTNÄS-TRUNNA</b>	
ANLÄGGNINGSTYP		GEMENSAMT	
OBJEKTNUMMER / KM	KONSTRUKTIONSNUMMER	150051	
BESTÄLLARE	LEVERANTÖR		
SKAPAD AV	UPPRAGSNUMMER	716061	
GODKÄND AV	AVDELNING	INFRA	
RITNINGSTYP		<b>PLANKARTA</b>	
TEKNIKOMRÅDE / INNEHÅLL		<b>T VÄGUTFORMNING OCH TRAFIK</b>	
BESKRIVNING		KM 4/750 - 5/470	
SKALA	FORMAT	FÖRVALTNINGSNUMMER	
1:1000	A1		
RITNINGSNUMMER	BLAD	NÄSTA BLAD	BET
1 01 T 02 08			



**KOORDINATSYSTEM**  
 SYSTEM I PLAN: SWEREF 99 15 00, SYSTEM I HÖJD: RH 2000  
 FASTIGHETSREDOVISNING UPPDATERAD: 2018-11-21

**TECKENFÖRKLARING**

**MARKANSPRÅK SOM FASTSTÄLLS VIA VÄGPLAN**

- GRÄNS FÖR VÄGOMRÅDE
- AVGRÄNSNING MELLAN OLIKA TYPER AV MARKANSPRÅK
- V** NYTT VÄGOMRÅDE MED VÄGRÄTT
- VI** NYTT VÄGOMRÅDE MED INSKRÄNKT VÄGRÄTT
- V1** - OMRÅDE FÖR UNDERHÅLL OCH SKÖTSEL AV VILTSTÄNSEL
- V2** - OMRÅDE FÖR VA-ÄNDRING SAMT UNDERHÅLL OCH SKÖTSEL
- V3** - OMRÅDE FÖR SÄKERHETSSOZON
- T** TILFÄLLETT NYTTJÄNDERÄTT
- T** - TILFÄLLETT NYTTJÄNDERÄTT/ARBETSOMRÅDE GÄLLER UNDER BYGGTIDEN DOCK LÄNGST TILL OCH MED TVÅ MÅNADER EFTER GODKÄND SLUTBESIKNING
- T1** - TILFÄLLETT BYGGVÄG
- T2** - ETABLERING OCH ARBETEN VID ANLÄGGANDE AV BYGGNADSVÄRK/BRD
- T3** - UPPLAG AV ANLÄGGNINGSMATERIAL/AVBÄNNINGSMASSOR
- T4** - TILFÄLLETT TRAFIKOMLEDNING
- T5** - ÅTKOMST TILL BYGGARBETSPLATS

**SKYDDSGÅRDER OCH FÖRSIKTIGHETSMÅTT**

SKYDDSGÅRD OCH FÖRSIKTIGHETSMÅTT  
 MARKERING ELLER AVGRÄNSNING AV SKYDDSGÅRD OCH FÖRSIKTIGHETSMÅTT

- SK1-VILTSTÄNSEL PÅ STRÄCKAN KM 0/360-3/400
- SK2-FALNAPASSAGE (ÖRRTRILUMMA)
- SK3-FALNAPASSAGE
- SK4-VILTUTÖPP LÅNGES VILTSTÄNSEL
- SK5-INEEN AVVERKNING AV TRÄD OCH BUSKAR I SEKTION KM 2/200 TILL 2/400 UNDER TIDEN 15 MAJ TILL 15 JULI
- SK6-INEEN AVVERKNING AV TRÄD OCH BUSKAR SAMT INGEN AVBÄNNING AV MARK I SEKTION KM 3/200 TILL 3/350 UNDER TIDEN 15 MAJ TILL 15 JULI
- SK7-INEEN AVVERKNING AV TRÄD OCH BUSKAR SAMT INGEN AVBÄNNING AV MARK I SEKTION KM 5/250 TILL KM 6/650 UNDER TIDEN 15 MARS TILL 30 JULI
- SK8-VÄGOMRÅDET AVLEDS TILL ÖPPNA VEGETATIONSLÖDA VÄGOMRÅDE, GÄLLER HELA STRÄCKAN
- SK9-SEDIMENTATIONSYTA I DIKE MED SEMITÄT VALL INNAN AVLEDNING TILL VATTENDRAG
- ERBJUDANDE OM BULLERSKYDDSGÅRD UTANFÖR VÄGOMRÅDET
- SK10 - ERBJUDANDE OM BULLERSKYDDSGÅRD UTANFÖR VÄGOMRÅDE I FORM AV FASAD/FÖNSTERGÅRD OCH/ELLER LOKALT SKYDD VID UTEPLATS, VID TILLÄMPNING ENLIGT OVAN SKA HÄNSYN TAS TILL VAD SOM ÄR TEKNISKT MÖJLIGT OCH EKONOMISKT RIMLIGT.
- SK11-AVBÄNNINGSMASSOR FRÅN OMGIVNINGEN SKA ANVÄNDAS FÖR TÄCKNING AV NYA SLÄTTER GÄLLER HELA STRÄCKAN.

**SÄRSKILDA BESLUT**

- INDRAGNING AV VÄG ELLER OMRÅDE FRÅN ALLMÄNT UNDERHÅLL

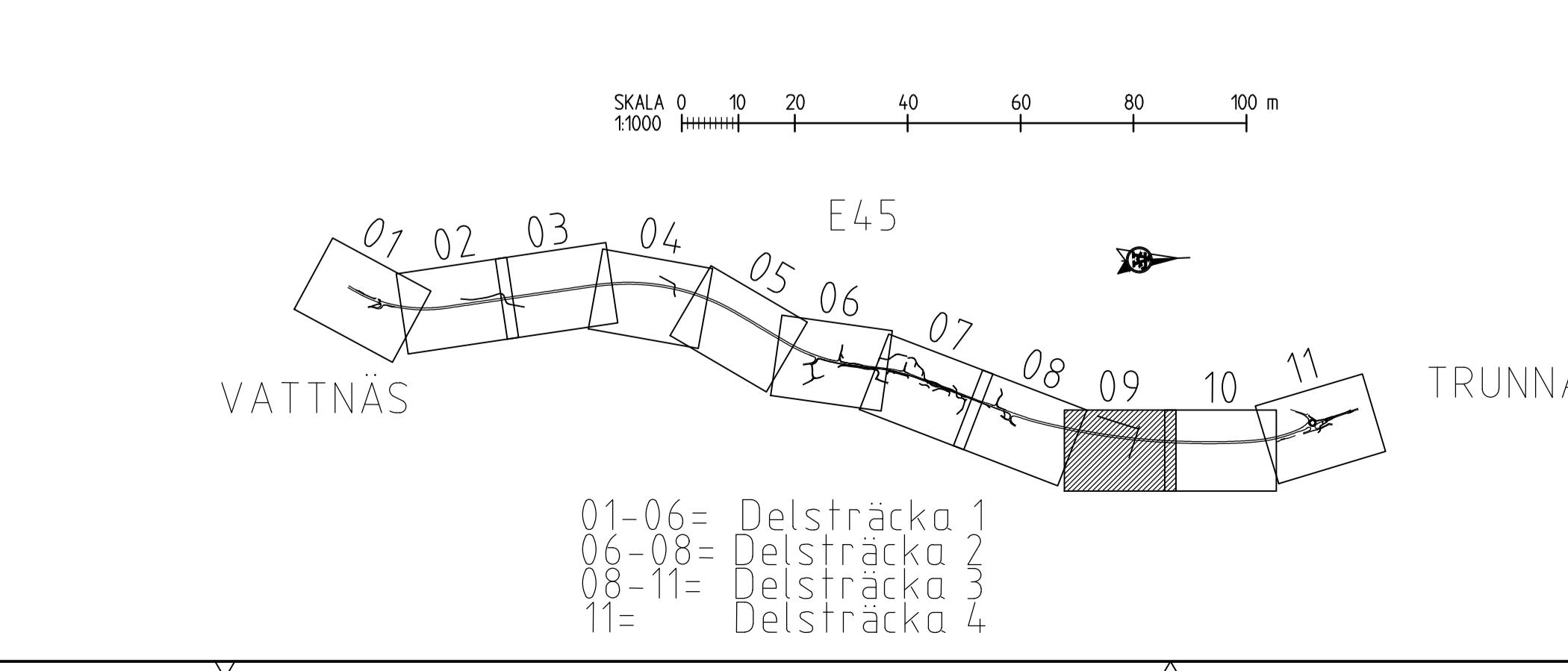
**VERKSAMHETER/ÅTGÄRDER SOM UNDANTAS FRÅN FÖRBUD ENLIGT MILJÖBALKEN. GÄLLER I HELA PLANEN.**

STRANSKYDD-TOLKAD GRÄNS  
 FÖRBUDEN MOT ÅTGÄRDER INOM STRANSKYDDSOMRÅDE (2:15 MBI) GÄLLER INTE BYGGANDE AV ALLMÄN VÄG.

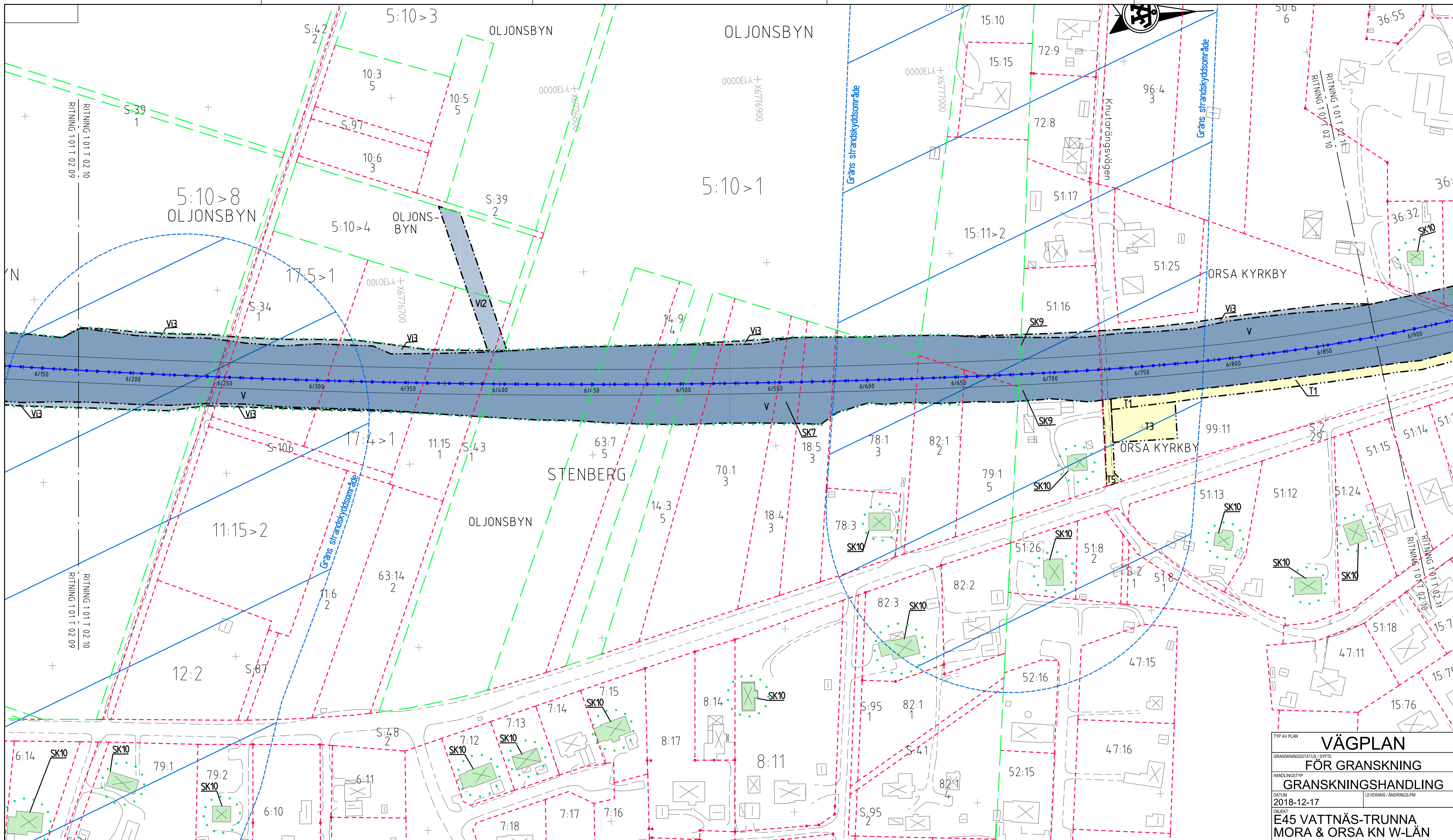
SKYDDSHETEN ATT GÖRA ANMÄLAN FÖR SAMRÅD ENLIGT 126 MB GÄLLER INTE FÖR DE VERKSAMHETER OCH ÅTGÄRDER SOM BEHOVS FÖR ATT BYGGA VÄGEN OCH SOM FASTSTÄLLS OCH NÄR I VÄGOMRÅDE FÖR ALLMÄN VÄG ELLER OMRÅDE FÖR TILFÄLLETT NYTTJÄNDERÄTT.

**ÖVRIGA BETECKNINGAR PÅ PLANKARTAN**

- 0/100
- PROJETERAD VÄGLINJE (LÄNGDMÄTNING)
- NY VÄG VÄGBANANTER, ILLUSTRERADE KÖRBANANTER
- KOMMUNGRÄNS
- FASTIGHETSGRÄNS
- TRAKTGRÄNS
- SERVITUT, LEDNINGSRÄTT ELLER GEMENSAMHETSANLÄGGNING
- PLANLAGT OMRÅDE
- MITTRÄCKE
- VILTSTÄNSEL, HUVUDSÄKLIKT LÄGE
- BYGGNADER (BOSTAD, ÖVRIG BYGGNAD)
- BYGGNAD SOM FÖRESLÅS RIVAS



<b>VÄGPLAN</b>	
GRANSKNINGSSTATUS / SYFTE	
<b>FÖR GRANSKNING</b>	
HANDLINGSTYP	
<b>GRANSKNINGSHANDLING</b>	
ANLÄGGNINGSGEOMENSAMT	LEVERANS / ÄNDRINGS-PM
OBJEKTNUMMER / KM	KONSTRUKTIONSNUMMER
150051	150051
BESTÄLLARE	LEVERANTÖR
<b>TRAFIKVERKET</b>	<b>ÄF INFRASTRUCTURE</b>
SKAPAD AV	UPPRAGSNUMMER
<b>T SJÖSTRAND</b>	716061
GODKÄND AV	AVDELNING
<b>P-E ERIKSSON</b>	INFRA
RITNINGSTYP	
<b>PLANKARTA</b>	
TEKNIKOMRÅDE / INNEHÅLL	
<b>T VÄGUTFORMNING OCH TRAFIK</b>	
BESKRIVNING	
<b>KM 5/470 - 6/170</b>	
SKALA	FORMAT
1:1000	A1
RITINGSNUMMER	FÖRVALTNINGSNUMMER
1 01 T 02 09	
BLAD	NÄSTA BLAD
	BET



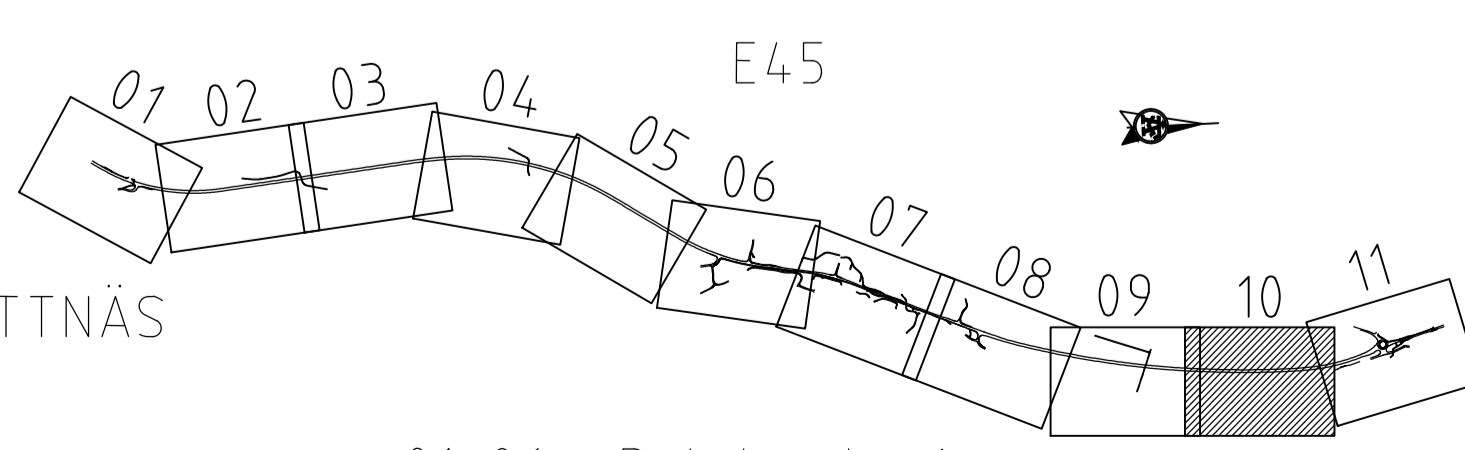
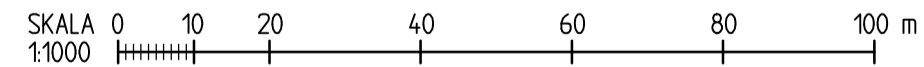
**KOORDINATSYSTEM**  
 SYSTEM I PLAN SWEREF 99 15 00, SYSTEM I HÖJD: RH 2000  
 FASTIGHETSREDOVISNING UPPDATERAD: 2018-11-21

**TECKENFÖRKLARING**

- MARKANSPRÅK SOM FASTSTÄLLS VIA VÄGPLAN**
- GRÄNS FÖR VÄGOMRÅDE
  - AVGRÄNSNING MELLAN ÖLKA TYPER AV MARKANSPRÅK
  - V** NYTT VÄGOMRÅDE MED VÄGRÄTT
  - VI** NYTT VÄGOMRÅDE MED INSKRÄNKT VÄGRÄTT
  - V1** - OMRÅDE FÖR UNDERHÅLL OCH SKÖTSEL AV VILTSTÄNGSEL
  - V2** - OMRÅDE FÖR VA-ÄNDRING SAMT UNDERHÅLL OCH SKÖTSEL
  - V3** - OMRÅDE FÖR SÄKERHETSON
  - T** TILLFÄLLIG NYTTJÄNDERÄTT
  - T1** - TILLFÄLLIG NYTTJÄNDERÄTT/ARBETSOMRÅDE GÄLLER UNDER BYGGTIDEN OCK LÅNGST TILL OCH MED TVÅ MÅNADER EFTER GODKÄND SLUTBESKNING
  - T2** - TILLFÄLLIG BYGGVÄG
  - T3** - ETABLERING OCH ARBETEN VID ANLÄGGANDE AV BYGGNADSVÄRK/BRO
  - T4** - UPPLAG AV ANLÄGGNINGSMATERIAL/AVBÄNNINGSMASSOR
  - T5** - TILLFÄLLIG TRAFIKLEDNING
  - T5** - ÅTKOMST TILL BYGGARBETSPLOTS

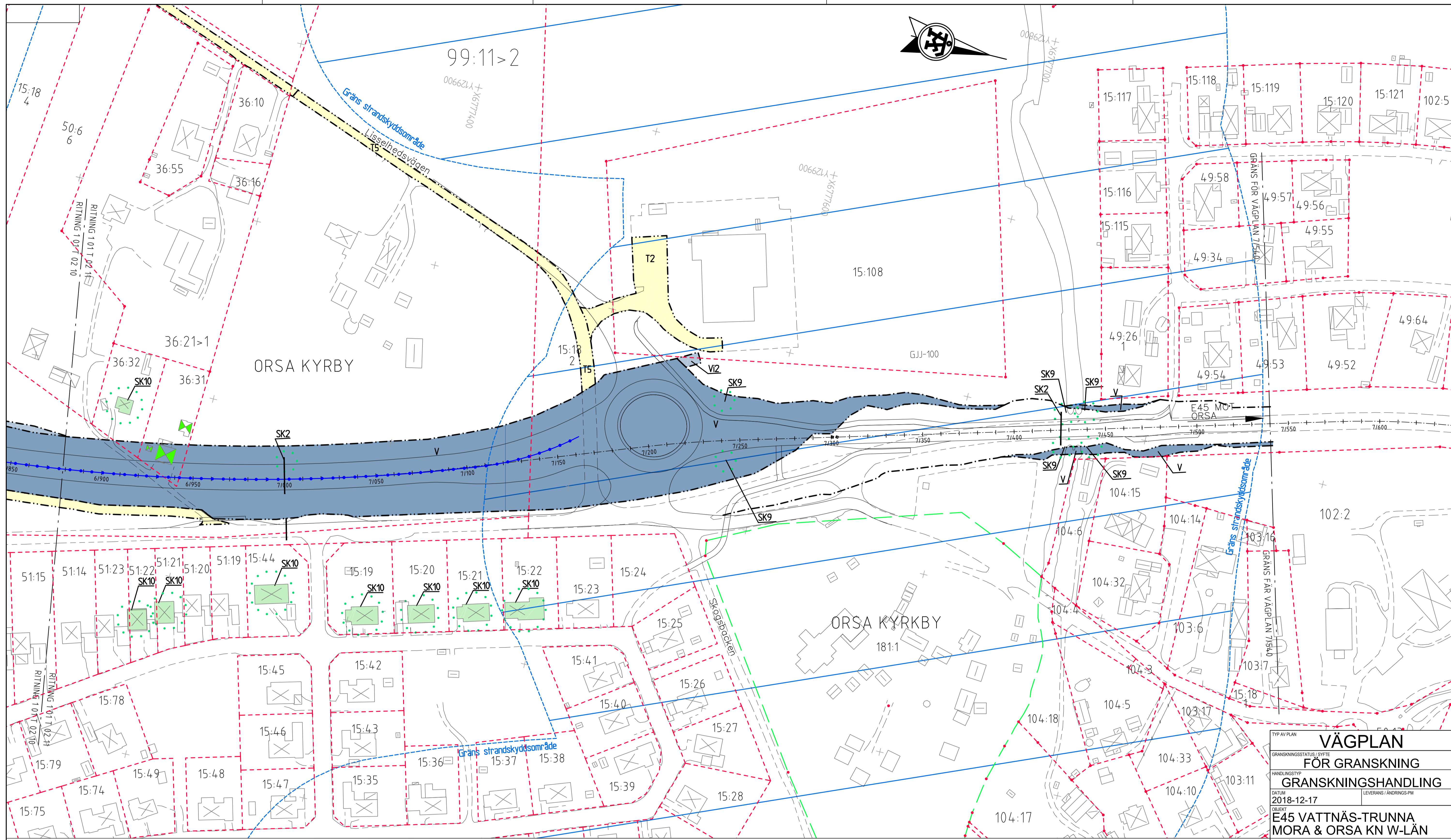
- SKYDDSGÅRDAR OCH FÖRSIKTIGHETSMÅTT**
- MARKERING ELLER AVGRÄNSNING AV SKYDDSGÅRDAR OCH FÖRSIKTIGHETSMÅTT
  - SK1-VILTSTÄNGSEL PÅ STRÄCKAN KM 0/360-3/400
  - SK2-FAUNAPASSAGE (TORRTRUMMA)
  - SK3-TANDJURSPASSAGE
  - SK4-VILTUTÖPP LÅNGS VILTSTÄNGSEL
  - SK5-INGEN AVVERKNING AV TRÄD OCH BUSKAR I SEKTION KM 2/200 TILL 2/400 UNDER TIDEN 15 MAJ TILL 15 JULI
  - SK6-INGEN AVVERKNING AV TRÄD OCH BUSKAR SAMT INGEN AVBÄNNING AV MARK I SEKTION KM 3/200 TILL 3/350 UNDER TIDEN 15 MAJ TILL 15 JULI
  - SK7-INGEN AVVERKNING AV TRÄD OCH BUSKAR SAMT INGEN AVBÄNNING AV MARK I SEKTION KM 5/250 TILL KM 6/650 UNDER TIDEN 15 MARS TILL 30 JULI
  - SK8-INGEN AVVERKNING AV TRÄD OCH BUSKAR SAMT INGEN AVBÄNNING AV MARK I SEKTION KM 5/250 TILL KM 6/650 UNDER TIDEN 15 MARS TILL 30 JULI
  - SK9-SEDIMENTATIONSTA I DIKE MED SEMITÄT VALL INOM AVLEDNING TILL VATTENDRAG ERBJUDANDE OM BULLERSKYDDSGÅRDAR UTANFÖR VÄGOMRÅDET
  - SK10 - ERBJUDANDE OM BULLERSKYDDSGÅRDAR UTANFÖR VÄGOMRÅDE I FORM AV FASAD/FÖNSTERGÅRD OCH/ELLER LOKALT SKYDD VID UTPLATS. VID TILLÄMPNING ENLIGT OVAN SKA HÄNSYN TAS TILL VAD SOM ÄR TEKNISKT MÖJLIGT OCH EKONOMISKT RIMLIGT.
  - SK11-ABÄNNINGSMASSOR FRÅN OMRINGNINGEN SKA ANVÄNDAS FÖR TÄCKNING AV NYA SLÄNTER. GÄLLER HELA STRÄCKAN

- VERKSAMHETER/ÅTGÄRDER SOM UNDANTAS FRÅN FÖRBUD ENLIGT MILJÖBALKEN, GÄLLER I HELA PLANEN.**
- STRANDSKYDD-TOLKAD GRÄNS
  - FÖRBUDEN MOT ÅTGÄRDER INOM STRANDSKYDDSMRÅDE (7,15 MB) GÄLLER INTE BYGGANDE AV ALLMAN VÄG
  - SKYDDIGHETEN ATT GÖRA ANMÄLAN FÖR SAMRÅD ENLIGT 12:6 GÄLLER INTE FÖR DE VERKSAMHETER OCH ÅTGÄRDER SOM BEHÖVS FÖR ATT BYGGA VÄGEN OCH SOM FASTSTÄLLS OCH INGÅR I VÄGOMRÅDE FÖR ALLMAN VÄG ELLER OMRÅDE FÖR TILLFÄLLIG NYTTJÄNDERÄTT.
  - ÖVRIGA BETECKNINGAR PÅ PLANKARTAN**
  - 0/100
  - PROJETERAD VÄGKÄNJE (LÅNGMÄTNING)
  - NY VÄG VÄGBANERKÄNTER, ILLUSTRERADE KÖRBANERKÄNTER
  - KOMPLINGRÄNS
  - FASTIGHETSGRÄNS
  - TRAKTGRÄNS
  - SERVITUT, LEDNINGSRÄTT ELLER GEMENSAMHETSANLÄGGNING
  - PLANLAGT OMRÅDE
  - MITTRÄCKE
  - VILTSTÄNGSEL, HUVDUSKÄRSLÄGE
  - BYGGNADER (BOSTAD, ÖVRIG BYGGNAD)
  - BYGGNAD SOM FÖRESLÅS RIVAS



- 01-06= Delsträcka 1
- 06-08= Delsträcka 2
- 08-11= Delsträcka 3
- 11= Delsträcka 4

<b>TYP AV PLAN</b>		<b>VÄGPLAN</b>	
GRANSKNINGSSTATUS / SYFTE		<b>FÖR GRANSKNING</b>	
HANDLINGSTYP		<b>GRANSKNINGSHANDLING</b>	
DATEM	2018-12-17	LEVERANS / ÄNDRINGS-PM	
OBJEKT	<b>E45 VATTNÄS-TRUNNA MORA &amp; ORSA KN W-LÄN</b>		
DELOMRÅDE / BANDEL	<b>VATTNÄS-TRUNNA</b>		
ANLÄGGNINGSTYP	<b>GEMENSAMT</b>		
OBJEKTNUMMER / KM	150051	KONSTRUKTIONSNUMMER	
BESTÄLLARE	<b>TRAFIKVERKET</b>	LEVERANTÖR	<b>ÄF INFRASTRUCTURE</b>
SKAPAD AV	<b>T SJÖSTRAND</b>	UPPRAGSNUMMER	716061
GODKÄND AV	<b>P-E ERIKSSON</b>	AVDELNING	INFRA
RITNINGSTYP	<b>PLANKARTA</b>		
TEKNIKOMRÅDE / INNEHÅLL	<b>T VÄGUTFORMNING OCH TRAFIK</b>		
BESKRIVNING	KM 6/170 - 6/880		
SKALA	1:1000	FORMAT	A1
RITINGSNUMMER	1 01 T 02 10	FÖRVALTNINGSNUMMER	
BLAD		NÄSTA BLAD	BET



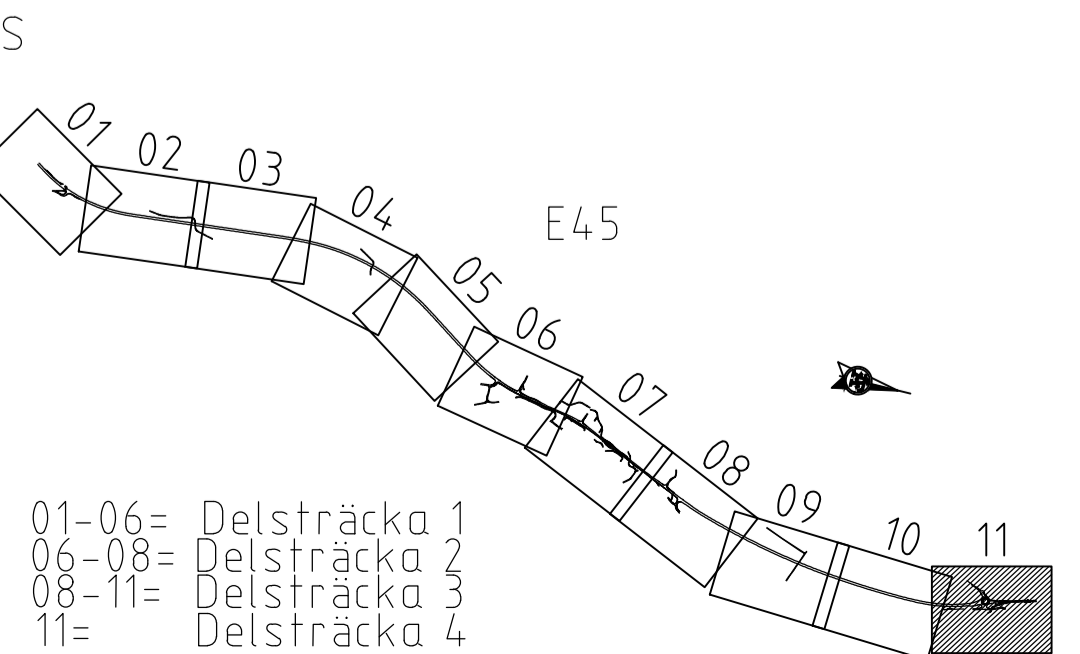
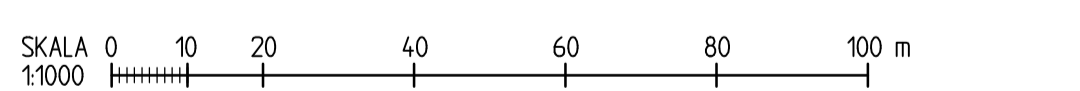
**KOORDINATSYSTEM**  
 SYSTEM I PLAN SWEREF 99 15 00, SYSTEM I HÖJD: RH 2000  
 FASTIGHETSREDOVISNING UPPDATERAD: 2018-11-21

**TECKENFÖRKLARING**

- MARKANSPRÅK SOM FASTSTÄLLS VIA VÄGPLAN**
- GRÄNS FÖR VÄGOMRÅDE
  - AVGRÄNSNING MELLAN OLKA TYPER AV MARKANSPRÅK
  - V** NYTT VÄGOMRÅDE MED VÄGRÄTT
  - VI** NYTT VÄGOMRÅDE MED INSKRÄNKT VÄGRÄTT
  - V1** - OMRÅDE FÖR UNDERHÅLL OCH SKÖTSEL AV VILTSTÄNGSEL
  - V2** - OMRÅDE FÖR VA-ÄNDRING SAMT UNDERHÅLL OCH SKÖTSEL
  - V3** - OMRÅDE FÖR SÄKERHETSÖZN
  - T** TILFÄLLIG NYTTJÄNDERÄTT
  - T** - TILFÄLLIG NYTTJÄNDERÄTT/ARBETSOMRÅDE GÄLLER UNDER BYGGTIDEN OCK LÄNGST TILL OCH MED TVÅ MÅNADER EFTER GODKÄND SLUTBESTÄMNING
  - T1** - TILFÄLLIG BYGGVÄG
  - T2** - ETABLERING OCH ARBETEN VID ANLÄGGANDE AV BYGGNADSVÄRK/BRD
  - T3** - UPPLAG AV ANLÄGGNINGSMATERIAL/AVBÄNNINGSMASSOR
  - T4** - TILFÄLLIG TRAFIKLEDNING
  - T5** - ÅTKOMST TILL BYGGARBETSPLATS

- SKYDDSGÅRDAR OCH FÖRSIKTIGHETSMÅTT**
- SK1-VILTSTÄNGSEL PÅ STRÄCKAN KM 0/360-3/400
  - SK2-FALNAPASSAGE (FÖRTRUMMA)
  - SK3-TANDLURSPASSAGE
  - SK4-VILTUTDRÖPP LÅNGS VILTSTÄNGSEL
  - SK5-INGEN AVVERKING AV TRÄD OCH BUSKAR I SEKTION KM 2/200 TILL 2/400 UNDER TIDEN 15 MAJ TILL 15 JULI
  - SK6-INGEN AVVERKING AV TRÄD OCH BUSKAR SAMT INGEN AVBÄNING AV MARK I SEKTION KM 3/200 TILL 3/350 UNDER TIDEN 15 MAJ TILL 15 JULI
  - SK7-INGEN AVVERKING AV TRÄD OCH BUSKAR SAMT INGEN AVBÄNING AV MARK I SEKTION KM 5/250 TILL KM 6/650 UNDER TIDEN 15 MARS TILL 30 JULI
  - SK8-VÄGDAGVATTEN AVLEDS TILL ÖPPNA VEGETATIONSLÅDA VÄGÖREN, GÄLLER HELA STRÄCKAN
  - SK9-SEDIMENTATIONSYTA I DKE MED SEMITÄT VALL INNAN AVLEDNING TILL VATTENDRAG
  - ERBJUDANDE OM BULLERSKYDDSGÅRDAR UTANFÖR VÄGOMRÅDET
  - SK10 - ERBJUDANDE OM BULLERSKYDDSGÅRD UTANFÖR VÄGOMRÅDE I FORM AV FASAD/FÖNSTERÅTGÅRD OCH/ELLER LOKALT SKYDD VID TILLÄMPNING ENLIGT OVAN SKA HÄNSYN TAS TILL VAD SOM ÄR TEKNISKT MÖJLIGT OCH EKONOMISKT RIMLIGT.
  - SK11-AVBÄNNINGSMASSOR FRÅN OMEGIVNINGEN SKA ANVÄNDAS FÖR TÄCKNING AV NYA SLÄNTER. GÄLLER HELA STRÄCKAN.

- VERKSAMHETER/ÅTGÄRDER SOM UNDANTAS FRÅN FÖRBUD ENLIGT MILJÖBALKEN, GÄLLER I HELA PLANEN.**
- STRANDSKYDD-TOLKAD GRÄNS
  - FÖRBUDEN MOT ÅTGÄRDER INOM STRANDSKYDDSOmrÅDE (7,15 M) GÄLLER INTE BYGGANDE AV ALLMÄN VÄG
  - SKYDDIGHETEN ATT GÖRA ANMÄLAN FÖR SAMRÅD ENLIGT 12:6 MB GÄLLER INTE FÖR DE VERKSAMHETER OCH ÅTGÄRDER SOM BEHÖVS FÖR ATT BYGGA VÄGEN OCH SOM FASTSTÄLLS OCH INGÅR I VÄGOMRÅDE FÖR ALLMÄN VÄG ELLER OMRÅDE FÖR TILFÄLLIG NYTTJÄNDERÄTT.
- ÖVRIGA BETECKNINGAR PÅ PLANKARTAN**
- 0/1100 PROJEKTERAD VÄGLINJE (LÄNGDMÄTNING)
  - NY VÄG VÄGBÄNKEKANTER, ILLUSTRERADE KÖRBÄNKEKANTER
  - KOMMUNGRÄNS
  - FASTIGHETSGRÄNS
  - TRAKTERGRÄNS
  - SERVITUT, LEDNINGSRÄTT ELLER GEMENSAMHETSANLÄGGNING
  - PLANLAGT OMRÅDE
  - MITTRÄCKE
  - VILTSTÄNGSEL, HUVDVÄRSLIGT LÄGE
  - BYGGNADER BOSTAD, ÖVRIG BYGGNAD
  - BYGGNAD SOM FÖRESLÅS RVAS



TYP AV PLAN		<b>VÄGPLAN</b>	
GRANSKNINGSSTATUS/SYFTE		<b>FÖR GRANSKNING</b>	
HANDLINGSTYP		<b>GRANSKNINGSHANDLING</b>	
ANLÄGGNINGSTYP	GRANSKNINGSSTATUS/SYFTE	LEVERANS / ÄNDRINGS-PM	
02018-12-17			
OBJEKT		<b>E45 VATTNÄS-TRUNNA MORA &amp; ORSA KN W-LÄN</b>	
DELOMRÅDE / BANDEL		<b>VATTNÄS-TRUNNA</b>	
ANLÄGGNINGSTYP		GEMENSAMT	
OBJEKTNUMMER / KM	KONSTRUKTIONNUMMER		
150051			
BESTÄLLARE	LEVERANTÖR		
<b>TRAFIKVERKET</b>	<b>ÄF INFRASTRUCTURE</b>		
SKAPAD AV	UPPRAGSNUMMER		
T SJÖSTRAND	716061		
GODKÄND AV	ÄDELNING		
P-E ERIKSSON	INFRA		
RITNINGSTYP		<b>PLANKARTA</b>	
TEKNIKOMRÅDE / INNEHÅLL		<b>T VÄGUTFORMNING OCH TRAFIK</b>	
BESKRIVNING		<b>KM 6/880 - 7/540</b>	
SKALA	FORMAT	FÖRVALTNINGSNUMMER	
1:1000	A1		
RITINGSNUMMER	BLAD	NÄSTA BLAD	BET
1 01 T 02 11			