

KOORDINATSYSTEM
 SYSTEM I PLAN: SWEREF 99 18 00
 SYSTEM I HÖJD: RH2000

TECKENFÖRKLARING
BEFINTLIGT

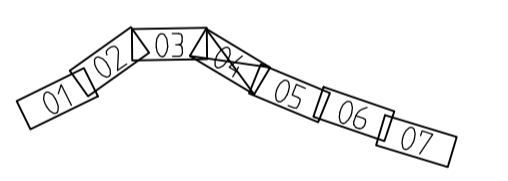
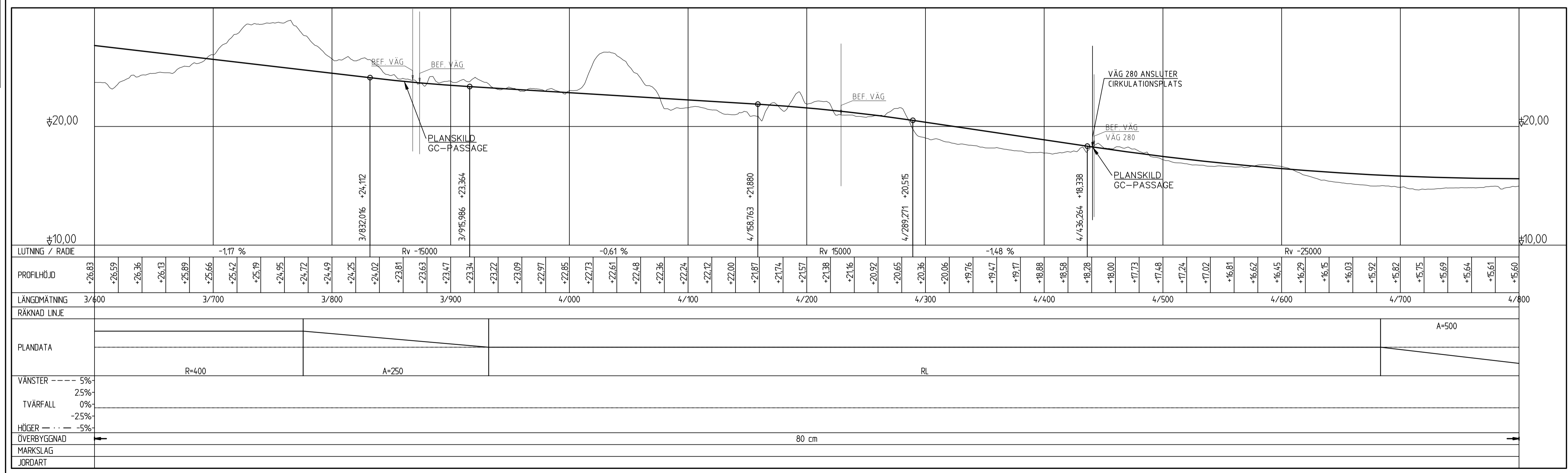
	LÄNSGRÄNS
	VÄGMITT
	FASTIGHETSGRÄNS
	KVARTERSGRÄNS
	HÖGSPÄNNINGSLEDNING
	HÖJDKURVA
	STIG
	GRÄNS FÖR ANNAN ÖPPEN MARK
	ÅKERMARK
	BLANDSKOG
	FÖRNLÄMNING
	ANGSMARK

PROJEKTERAT

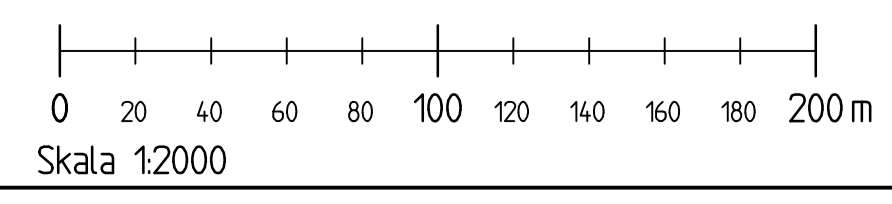
	VÄGMITT
	VÄGKORRIDOR

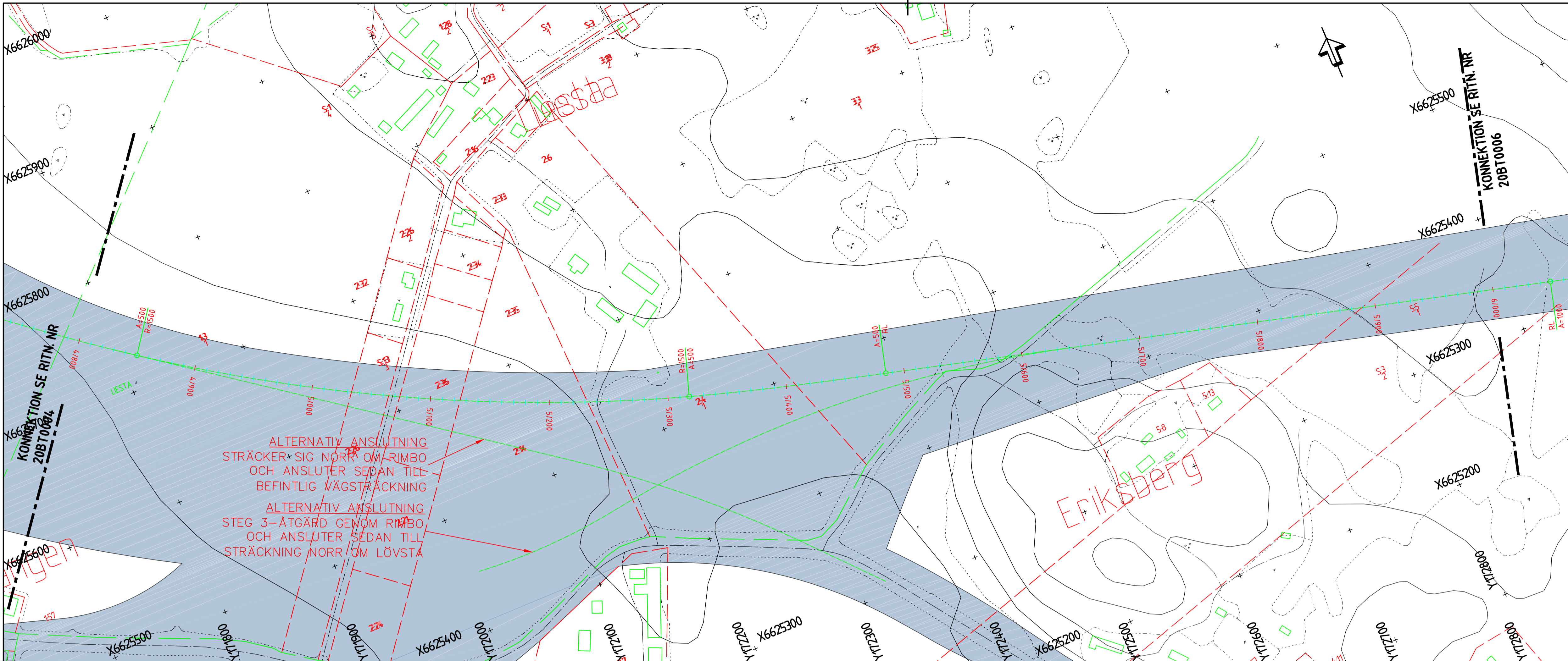
HÄNVISNINGAR
 ÖVERSIKTSPLÄNER SE RITN. NR. 000T0101 T.O.M 000T0105
 PLAN / PROFIL STEG 3-ÅTGÄRDER SE RITN. NR. 100T0001 T.O.M 100T0010
 PLAN / PROFIL STEG 3-ÅTGÄRDER SE RITN. NR. 200T0001 T.O.M 200T0003
 PLAN / PROFIL STEG 3-ÅTGÄRDER SE RITN. NR. 300T0001 T.O.M 300T0012
 PLAN / PROFIL STEG 4-ÅTGÄRDER SE RITN. NR. 30AT0001 T.O.M 30AT0004
 PLAN / PROFIL STEG 4-ÅTGÄRDER SE RITN. NR. 20BT0001 T.O.M 20BT0007
 PLAN / PROFIL STEG 4-ÅTGÄRDER SE RITN. NR. 20CT0001 T.O.M 20CT0007
 PLAN / PROFIL STEG 4-ÅTGÄRDER SE RITN. NR. 20DT0001 T.O.M 20DT0004
 PLAN / PROFIL STEG 4-ÅTGÄRDER SE RITN. NR. 20ET0001 T.O.M 20ET0002
 PLAN / PROFIL STEG 4-ÅTGÄRDER SE RITN. NR. 10T00001 T.O.M 10T00003
 PLAN / PROFIL STEG 4-ÅTGÄRDER SE RITN. NR. 10GT0001 T.O.M 10GT0004

Detta ritning är Trafikverkets egendom. Allt rättigheter förbehållna av ritningen bevaras enligt lag.
 TRAFIKVERKET



A	KORRIDOR REDIGERING	2015-06-18	PERD
BET	ÄNDRINGEN AVSER	DATUM	SIGN
TYP AV PLAN			
VÄGPLAN			
GRANSKNINGSSTATUS / SYFTE			
HANDLINGSTYP			
SAMRÅDSHANDLING			
DATUM	2015-03-13	LEVERANS / ÄNDRINGS-PM	
OBJEKT	Väg 77		
	Lansgränsen - Rösa		
DELMÅRADE / BANDEL	KORSNINGEN MED V280 TOM RIMBO		
ANLÄGGNINGSDEL	NORR OM RIMBO		
OBJEKTNUMMER / KM	107256	KONSTRUKTIONNUMMER	
BESTÄLLARE	TRAFIKVERKET	LEVERANTÖR	COWI
SKAPAD AV	J.Svensson	LUPPRAGSNUMMER	231265
GODKÄND AV	P.REILAND	ÄVDELNING	
RITNINGSTYP	PLAN / PROFIL		
TEKNIKOMRÅDE / INNEHÅLL	VÄGUTFORMNING OCH TRAFIK		
BESKRIVNING	VAL AV ALTERNATIV STEG 4-ÅTGÄRD, NORR OM RIMBO 3/600 - 4/800		
SKALA	1:2000/1:200	FORMAT	A1
RITNINGNUMMER	20BT0004	FÖRVALTNINGSNUMMER	
	BLAD	NÄSTA BLAD	BET





KOORDINATSYSTEM
 SYSTEM I PLAN: SWEREF 99 18 00
 SYSTEM I HÖJD: RH2000

TECKENFÖRKLARING
BEFINTLIGT

	LÄNSGRÄNS
	VÄGMITT
	FASTIGHETSGRÄNS
	KVARTERSGRÄNS
	HÖGSPÄNNINGSLEDNING
	HÖJDKURVA
	STIG
	GRÄNS FÖR ANNAN ÖPPEN MARK
	FASTIGHETSFÖRTECKNING
	ÅKERMARK
	BLANDSKOG
	FÖRNLÄMNING
	ANGSMARK

PROJEKTERAT


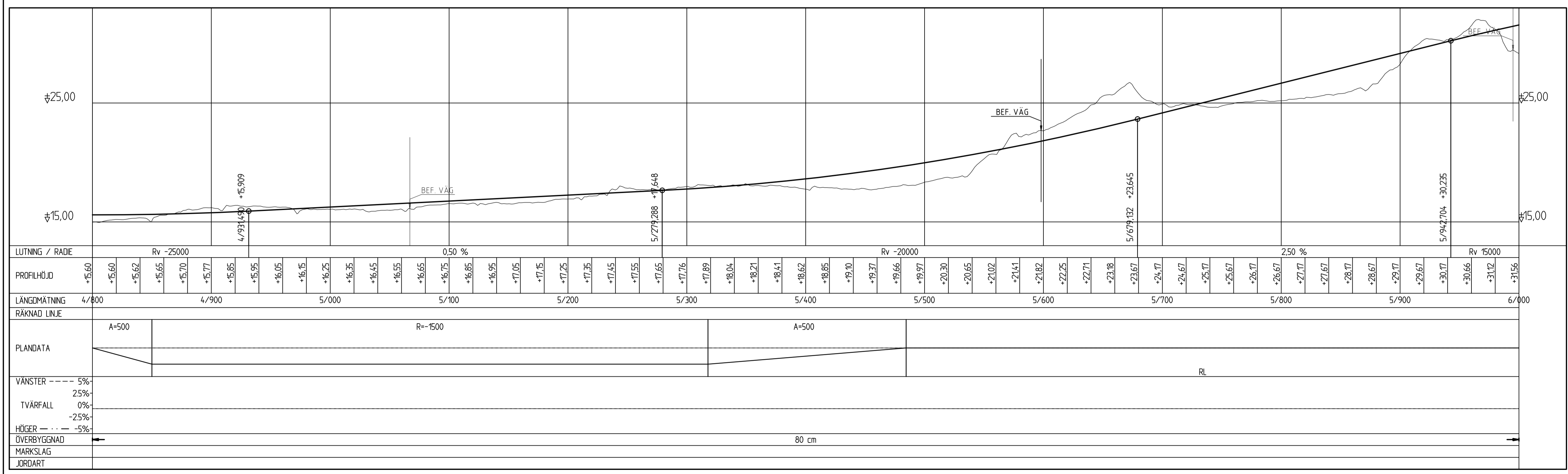
	VÄGMITT
	VÄGKORRIDOR

HÄNVISNINGAR
 ÖVERSIKTSPLANER SE RITN. NR. 000T0101 T.O.M 000T0105
 PLAN / PROFIL STEG 3-ÅTGÄRDER SE RITN. NR. 100T0001 T.O.M 100T0010
 PLAN / PROFIL STEG 3-ÅTGÄRDER SE RITN. NR. 200T0001 T.O.M 200T0003
 PLAN / PROFIL STEG 3-ÅTGÄRDER SE RITN. NR. 300T0001 T.O.M 300T0012
 PLAN / PROFIL STEG 4-ÅTGÄRDER SE RITN. NR. 30AT0001 T.O.M 30AT0004
 PLAN / PROFIL STEG 4-ÅTGÄRDER SE RITN. NR. 20BT0001 T.O.M 20BT0007
 PLAN / PROFIL STEG 4-ÅTGÄRDER SE RITN. NR. 20CT0001 T.O.M 20CT0007
 PLAN / PROFIL STEG 4-ÅTGÄRDER SE RITN. NR. 20DT0001 T.O.M 20DT0004
 PLAN / PROFIL STEG 4-ÅTGÄRDER SE RITN. NR. 20ET0001 T.O.M 20ET0002
 PLAN / PROFIL STEG 4-ÅTGÄRDER SE RITN. NR. 10T0001 T.O.M 10T0003
 PLAN / PROFIL STEG 4-ÅTGÄRDER SE RITN. NR. 10GT0001 T.O.M 10GT0004

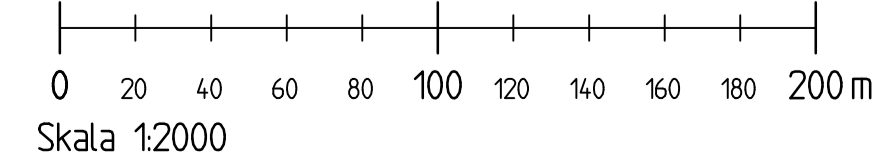
ALTERNATIV ANSLUTNING
 STRÄCKER SIG NORR OM RIMBO
 OCH ANSLUTER SEDAN TILL
 BEFINTLIG VÄGSTRÄCKNING

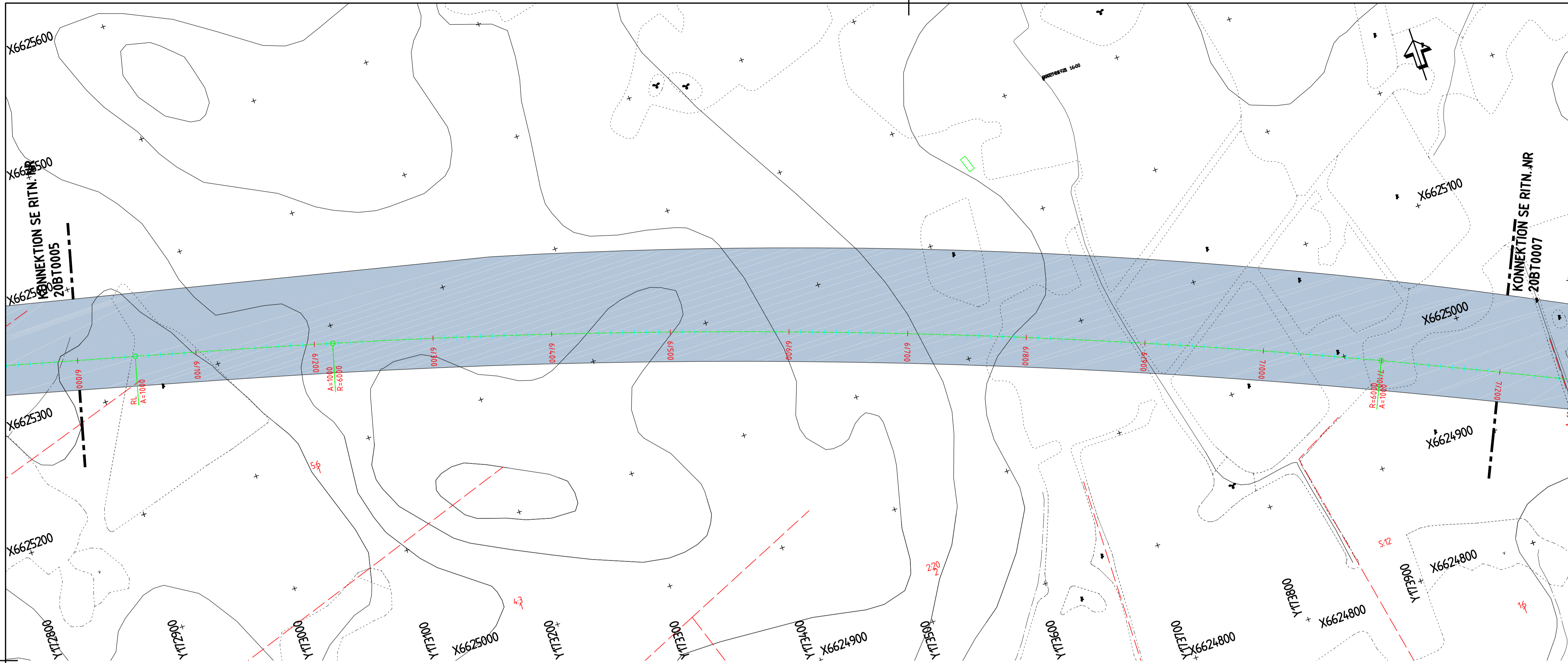
ALTERNATIV ANSLUTNING
 STEG 3-ÅTGÄRD GENOM RIMBO
 OCH ANSLUTER SEDAN TILL
 STRÄCKNING NORR OM LÖVSTA

Denna ritning är Trafikverkets egendom. Allt obehörigt
 begärande av ritningen beivras enligt lag.
 TRAFIKVERKET



A	KORRIDOR REDIGERING	2015-06-18	PERD
BET	ÄNDRINGEN AVSER	DATUM	SIGN
TYP AV PLAN			
VÄGPLAN			
GRANSKNINGSSTATUS / SYFTE			
HANDLINGSTYP			
SAMRÅDSHANDLING			
DATUM		LEVERANS / ÄNDRINGS-PM	
2015-03-13			
OBJEKT			
Väg 77			
Längränsen - Rösa			
DELOMRÅDE / BANDEL			
KORSNINGEN MED V280 TOM RIMBO			
ANLÄGGNINGSDIAGRAM			
NORR OM RIMBO			
OBJEKTNUMMER / KM		KONSTRUKTIONNUMMER	
107256			
BESTÄLLARE		LEVERANTÖR	
TRAFIKVERKET		COWI	
SKAPAD AV		UPPDRAGSNUMMER	
J.Svensson		231265	
GODKÄND AV		AVDELNING	
P.REILAND			
RITNINGSTYP			
PLAN / PROFIL			
TEKNIKOMRÅDE / INNEHÅLL			
VÄGUTFORMNING OCH TRAFIK			
BESKRIVNING			
VAL AV ALTERNATIV			
STEG 4-ÅTGÄRD, NORR OM RIMBO			
4/800 - 6/000			
SKALA	FORMAT	FÖRVALTNINGSNUMMER	
1:2000/1:200	A1		
RITNINGNUMMER	BLAD	NÄSTA BLAD	BET
20BT0005			

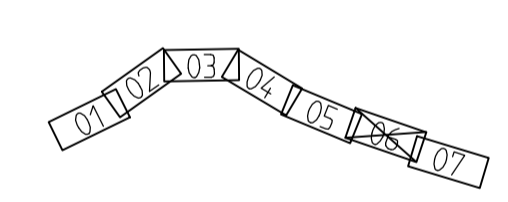
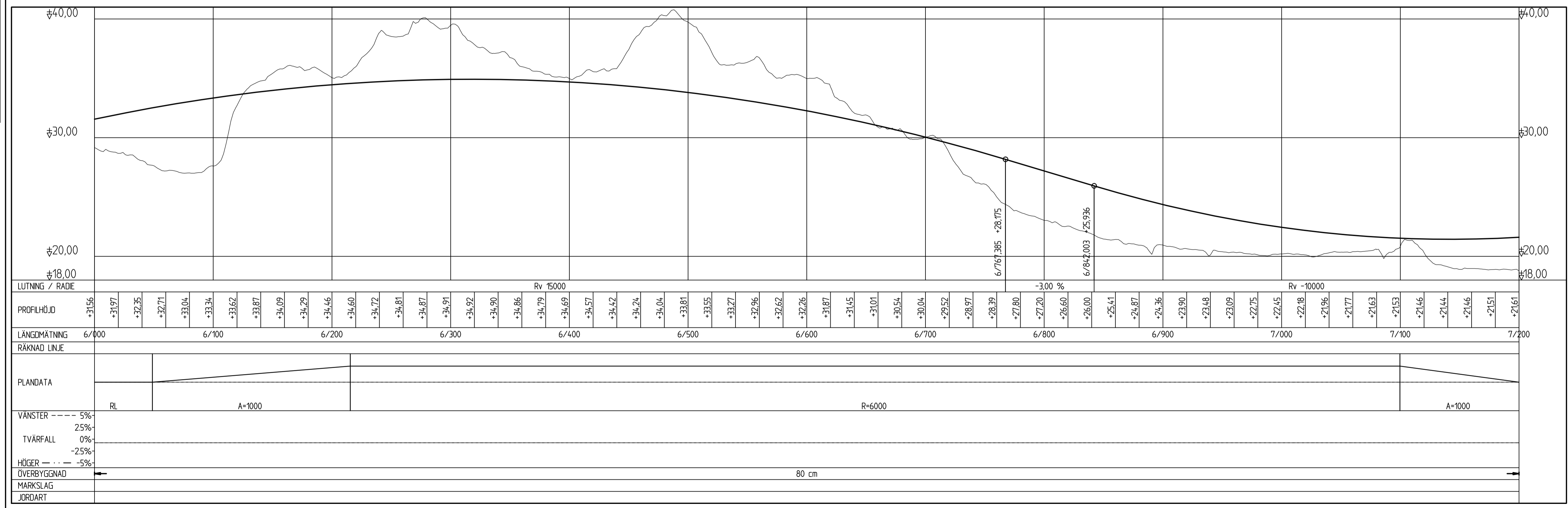




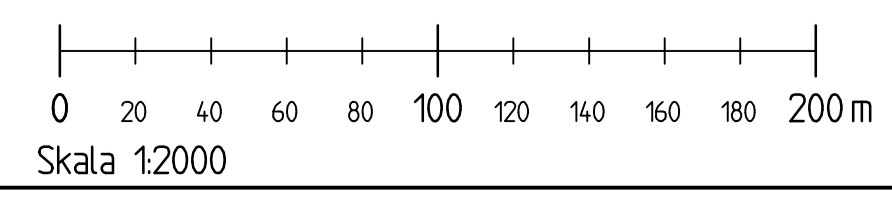
- KOORDINATSYSTEM**
 SYSTEM I PLAN: SWEREF 99 18 00
 SYSTEM I HÖJD: RH2000
- TECKENFÖRKLARING**
BEFINTLIGT
- LÄNSGRÄNS
 - VÄGMITT
 - FASTIGHETSGRÄNS
 - KVARTERSGRÄNS
 - HÖGSPÄNNINGSLEDNING
 - HÖJDKURVA
 - STIG
 - GRÄNS FÖR ANNAN ÖPPEN MARK
 - FASTIGHETSFÖRTECKNING
 - ÅKERMARK
 - BLANDSKOG
 - FORNLÄMNING
 - ANGSMARK
- PROJEKTERAT**
- VÄGMITT
 - VÄGKORRIDOR

HÄNVISNINGAR
 ÖVERSIKTSPLANER SE RITN. NR. 000T0101 T.O.M 000T0105
 PLAN / PROFIL STEG 3-ÅTGÄRDER SE RITN. NR. 100T0001 T.O.M 100T0010
 PLAN / PROFIL STEG 3-ÅTGÄRDER SE RITN. NR. 200T0001 T.O.M 200T0003
 PLAN / PROFIL STEG 3-ÅTGÄRDER SE RITN. NR. 300T0001 T.O.M 300T0012
 PLAN / PROFIL STEG 4-ÅTGÄRDER SE RITN. NR. 30AT0001 T.O.M 30AT0004
 PLAN / PROFIL STEG 4-ÅTGÄRDER SE RITN. NR. 20BT0001 T.O.M 20BT0007
 PLAN / PROFIL STEG 4-ÅTGÄRDER SE RITN. NR. 20CT0001 T.O.M 20CT0007
 PLAN / PROFIL STEG 4-ÅTGÄRDER SE RITN. NR. 20DT0001 T.O.M 20DT0004
 PLAN / PROFIL STEG 4-ÅTGÄRDER SE RITN. NR. 20ET0001 T.O.M 20ET0002
 PLAN / PROFIL STEG 4-ÅTGÄRDER SE RITN. NR. 10GT0001 T.O.M 10GT0003
 PLAN / PROFIL STEG 4-ÅTGÄRDER SE RITN. NR. 10GT0001 T.O.M 10GT0004

Detta ritning är Trafikverkets egendom. Allt obehörigt
 begärande av ritningen beivras enligt lag.
 TRAFIKVERKET



A	KORRIDOR REDIGERING	2015-06-18	PERD
BET	ÄNDRINGEN AVSER	DATUM	SIGN
TYP AV PLAN			
VÄGPLAN			
GRANSKNINGSSTATUS / SYFTE			
HANDLINGSTYP			
SAMRÅDSHANDLING			
DATUM		LEVERANS / ÄNDRINGS-PM	
2015-03-13			
OBJEKT			
Väg 77			
Långsränsen - Rösa			
DELOMRÅDE / BANDEL			
KORSNINGEN MED V280 TOM RIMBO			
ANLÄGGNINGSDEL			
NORR OM RIMBO			
OBJEKTNUMMER / KM		KONSTRUKTIONSNUMMER	
107256		231265	
BESTÄLLARE		LEVERANTÖR	
TRAFIKVERKET		COWI	
SKAPAD AV		UPPDRAGSGNUMMER	
J.Svensson		231265	
GODKÄND AV		AVDELNING	
P.REILAND			
RITNINGSTYP			
PLAN / PROFIL			
TEKNIKOMRÅDE / INNEHÅLL			
VÄGUTFORMNING OCH TRAFIK			
BESKRIVNING			
VAL AV ALTERNATIV			
STEG 4-ÅTGÄRD, NORR OM RIMBO			
6/000 - 7/200			
SKALA	FORMAT	FÖRVALTNINGSNUMMER	
1:2000/1:200	A1		
RITNINGSNUMMER	BLAD	NÄSTA BLAD	BET
20BT0006			



D:\AS5000\AS5000_1_PUB\CAD\1\INDRIF\KORR\0006.DWG
 2015-04-22 13:33
 Xref:

