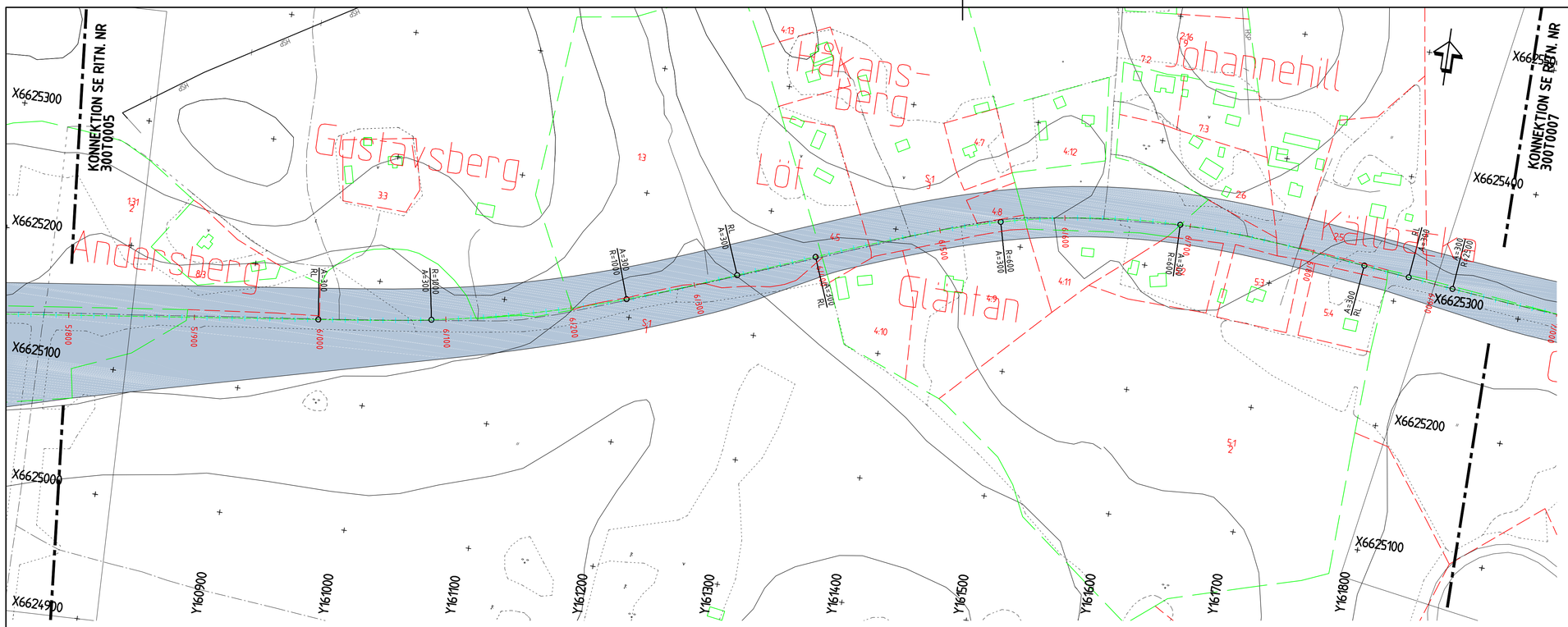

KOORDINATSYSTEM

SYSTEM I PLAN: SWEREF 99 18 00
SYSTEM I HÖJD: RH2000

TECKENFÖRKLARING

BEFINTLIGT

- LÄNSGRÄNS
- VÄGMITT
- FASTIGHETSGRÄNS
- KVARTERSGRÄNS
- HÖGSPÄNNINGSLEDNING
- HÖJDKURVA
- STIG
- GRÄNS FÖR ANNAN ÖPPEN MARK
- FASTIGHETSFÖRTECKNING
- ÅKERMARK
- BLANDSKOG
- FORNLÄMNING
- ÄNGSMARK

PROJEKTERAT

- VÄGMITT
- VÄGKORRIDOR

HÄNVISNINGAR

ÖVERSIKTSPLANER SE RITN. NR. 000T0101 T.O.M 000T0105
PLAN / PROFIL STEG 3-ÅTGÄRDER SE RITN. NR. 100T0001 T.O.M 100T0010
PLAN / PROFIL STEG 3-ÅTGÄRDER SE RITN. NR. 200T0001 T.O.M 200T0003
PLAN / PROFIL STEG 3-ÅTGÄRDER SE RITN. NR. 300T0001 T.O.M 300T0012
PLAN / PROFIL STEG 4-ÅTGÄRDER SE RITN. NR. 30AT0001 T.O.M 30AT0004
PLAN / PROFIL STEG 4-ÅTGÄRDER SE RITN. NR. 20BT0001 T.O.M 20BT0007
PLAN / PROFIL STEG 4-ÅTGÄRDER SE RITN. NR. 20CT0001 T.O.M 20CT0007
PLAN / PROFIL STEG 4-ÅTGÄRDER SE RITN. NR. 20DT0001 T.O.M 20DT0004
PLAN / PROFIL STEG 4-ÅTGÄRDER SE RITN. NR. 20ET0001 T.O.M 20ET0002
PLAN / PROFIL STEG 4-ÅTGÄRDER SE RITN. NR. 10FT0001 T.O.M 10FT0003
PLAN / PROFIL STEG 4-ÅTGÄRDER SE RITN. NR. 10GT0001 T.O.M 10GT0004
DETALJ CIRKULATIONSPLATSER SE RITN. NR. 200T0501

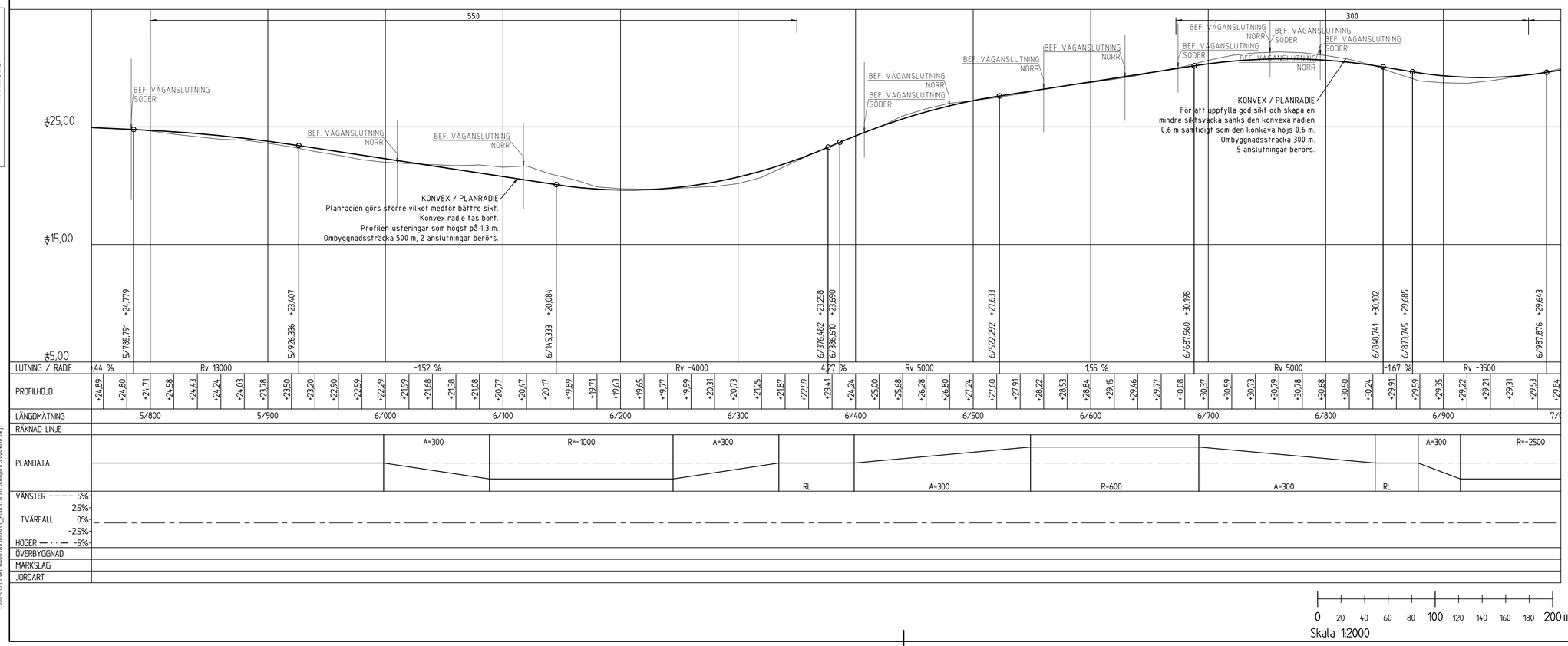

BET	ÄNDRINGEN AVSER	DATUM	SIGN
A	KORRIDOR REDIGERING	2015-06-18	PERD

TYP AV PLAN: VÄGPLAN

GRANSKNINGSSTATUS / SYFTE:

HANDLINGSTYP: SAMRÅDSHANDLING

DATUM: 2015-03-13

LEVERANS / ÄNDRINGS-PM:

OBJEKT: Väg 77 Länsgränsen - Rösa

DELOMRÅDE / BANDEL: FRÅN RIMBO - LÄNSGRÄNS

ANLÄGGNINGDEL: GEMENSAMT

OBJEKTNUMMER / KM: 107256

KONSTRUKTIONSNUMMER:

BESTÄLLARE: TRAFIKVERKET

LEVERANTÖR: COWI

SKAPAD AV: J.Svensson

UPPDRAGSNUMMER: 231265

GODKÄND AV: P.REILAND

AVDELNING:

RITNINGSTYP: PLAN / PROFIL

TEKNIKOMRÅDE / INNEHÅLL: VÄGUTFORMNING OCH TRAFIK

BESKRIVNING: VAL AV ALTERNATIV STEG 3-ÅTGÄRDER 5/800 - 6/950

SKALA: 1:2000/1:200

FORMAT: A1

FÖRVALTNINGSNUMMER:

RITNINGSNUMMER: 300T0006

BLAD:

NÄSTA BLAD:

BET:

Denna ritning är Trafikverkets egendom. Allt obehörigt begagnande av ritningen beivras enligt lag.
TRAFIKVERKET

Ritnr: 300T0006
Blad:
Skapat av: ----
2015-06-22 11:55:43
Xref: 0) A450000\A050203\3_PDOC\CAD\TNRTDEF\300T0006.DWG
T0000103 (0) A450000\A050203\3_Pdoc\CAD\1\model\T0000103.dwg
T0000113 (0) A450000\A050203\3_Pdoc\CAD\1\model\T0000113.dwg
Z0000105 (0) A450000\A050203\3_Pdoc\CAD\2\model\Z0000105.dwg
T0000205 (0) A450000\A050203\3_Pdoc\CAD\1\model\T0000205.dwg
Z0000205 (0) A450000\A050203\3_Pdoc\CAD\2\model\Z0000205.dwg
C0000205 (0) A450000\A050203\3_Pdoc\CAD\3\model\C0000205.dwg
Z0000103 (0) A450000\A050203\3_Pdoc\CAD\2\model\Z0000103.dwg
C0000102 (0) A450000\A050203\3_Pdoc\CAD\3\model\C0000102.dwg
C0000103 (0) A450000\A050203\3_Pdoc\CAD\3\model\C0000103.dwg

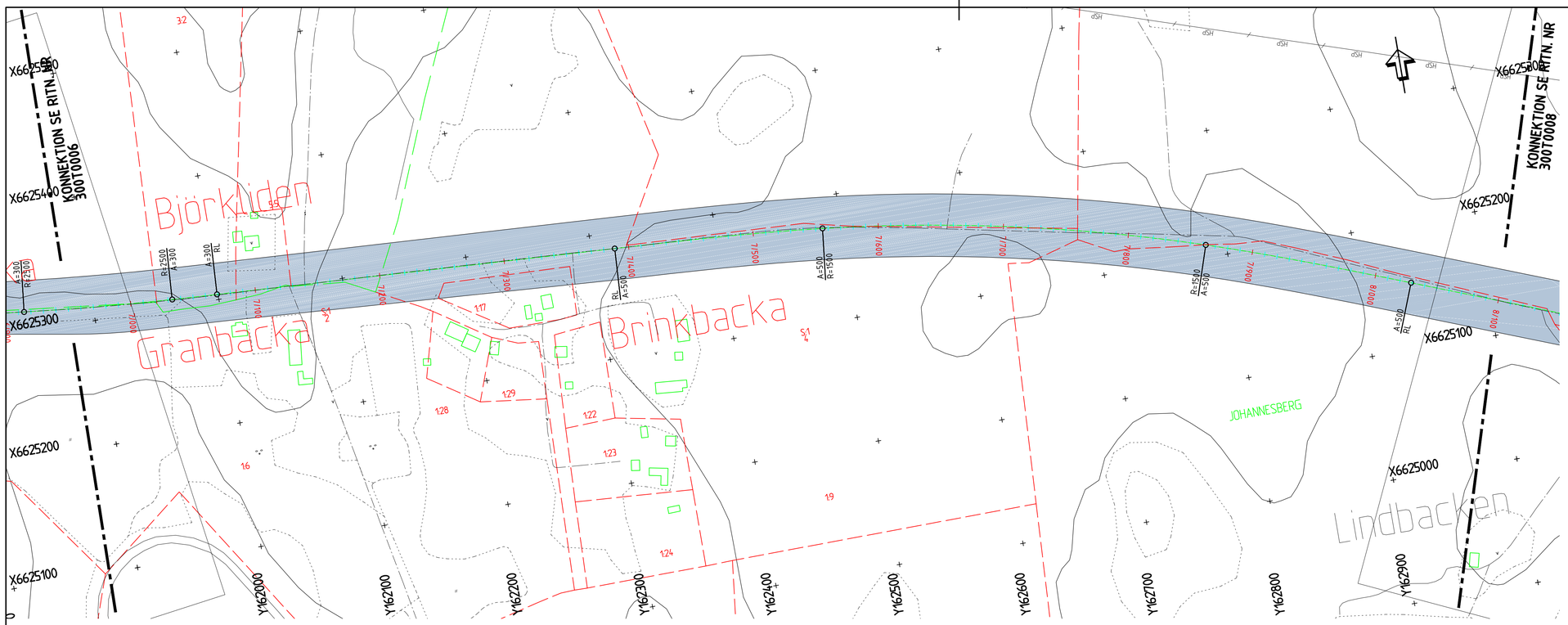

KOORDINATSYSTEM

SYSTEM I PLAN: SWEREF 99 18 00
SYSTEM I HÖJD: RH2000

TECKENFÖRKLARING

BEFINTLIGT

- LÄNSGRÄNS
- VÄGMITT
- FASTIGHETSGRÄNS
- KVARTERSGRÄNS
- HÖGSPÄNNINGSLEDNING
- HÖJDKURVA
- STIG
- GRÄNS FÖR ANNAN ÖPPEN MARK
- FASTIGHETSFÖRTECKNING
- ÅKERMARK
- BLANDSKOG
- FORNLÄMNING
- ÄNGSMARK

PROJEKTERAT

- VÄGMITT
- VÄGKORRIDOR

HÄNVISNINGAR

ÖVERSIKTSPLANER SE RITN. NR. 000T0101 T.O.M 000T0105
PLAN / PROFIL STEG 3-ÅTGÄRDER SE RITN. NR. 100T0001 T.O.M 100T0010
PLAN / PROFIL STEG 3-ÅTGÄRDER SE RITN. NR. 200T0001 T.O.M 200T0003
PLAN / PROFIL STEG 3-ÅTGÄRDER SE RITN. NR. 300T0001 T.O.M 300T0012
PLAN / PROFIL STEG 4-ÅTGÄRDER SE RITN. NR. 30AT0001 T.O.M 30AT0004
PLAN / PROFIL STEG 4-ÅTGÄRDER SE RITN. NR. 20BT0001 T.O.M 20BT0007
PLAN / PROFIL STEG 4-ÅTGÄRDER SE RITN. NR. 20CT0001 T.O.M 20CT0007
PLAN / PROFIL STEG 4-ÅTGÄRDER SE RITN. NR. 20DT0001 T.O.M 20DT0004
PLAN / PROFIL STEG 4-ÅTGÄRDER SE RITN. NR. 20ET0001 T.O.M 20ET0002
PLAN / PROFIL STEG 4-ÅTGÄRDER SE RITN. NR. 10FT0001 T.O.M 10FT0003
PLAN / PROFIL STEG 4-ÅTGÄRDER SE RITN. NR. 10GT0001 T.O.M 10GT0004
DETALJ CIRKULATIONSPLATSER SE RITN. NR. 200T0501

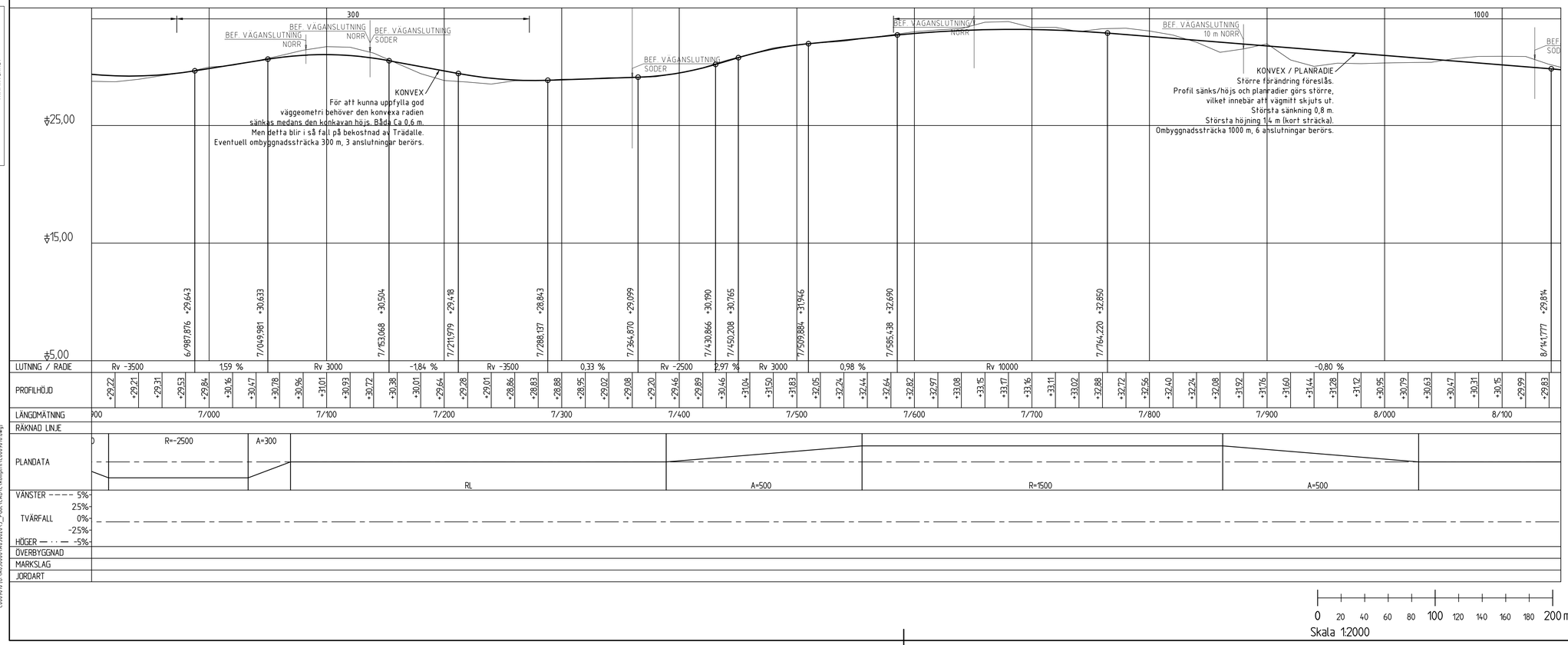

0 20 40 60 80 100 120 140 160 180 200 m
Skala 1:2000

Denna ritning är Trafikverkets egendom. Allt obehörigt begagnande av ritningen beivras enligt lag.
TRAFIKVERKET

A	KORRIDOR REDIGERING	2015-06-18	PERD
BET	ÄNDRINGEN AVSER	DATUM	SIGN

TYP AV PLAN
VÄGPLAN

GRANSKNINGSSTATUS / SYFTE

HANDLINGSTYP
SAMRÅDSHANDLING

DATUM
2015-03-13

LEVERANS / ÄNDRINGS-PM

OBJEKT
Väg 77
Länsgränsen - Rösa

DELOMRÅDE / BANDEL
FRÅN RIMBO - LÄNSGRÄNS

ANLÄGGNINGDEL
GEMENSAMT

OBJEKTNUMMER / KM
107256

KONSTRUKTIONSNUMMER

BESTÄLLARE
TRAFIKVERKET

LEVERANTÖR
COWI

SKAPAD AV
J.Svensson

UPPDRAGSNUMMER
231265

GODKÄND AV
P.REILAND

AVDELNING

RITNINGSTYP
PLAN / PROFIL

TEKNIKOMRÅDE / INNEHÅLL
VÄGUTFORMNING OCH TRAFIK

BESKRIVNING
VAL AV ALTERNATIV
STEG 3-ÅTGÄRDER
6/950 - 8/100

SKALA
1:2000/1:200

FORMAT
A1

FÖRVALTNINGSNUMMER

RITNINGSNUMMER
300T0007

BLAD

NÄSTA BLAD

BET

Ritnr: 0:\A650600\A650603\3_PDOC\CAD\TNRTDEF\300T0007.DWG
Utskr: 2015-06-22 11:55:57
Skapat av: ----
Ritnr: 0:\A650600\A650603\3_Pdoc\CAD\1_Tmodell\T2000103.dwg
T2000101 (0:\A650600\A650603\3_Pdoc\CAD\1_Tmodell\T2000101.dwg)
Z0000105 (0:\A650600\A650603\3_Pdoc\CAD\2_Tmodell\Z0000105.dwg)
T2000101 (0:\A650600\A650603\3_Pdoc\CAD\1_Tmodell\T2000101.dwg)
Z0000205 (0:\A650600\A650603\3_Pdoc\CAD\2_Tmodell\Z0000205.dwg)
C0000105 (0:\A650600\A650603\3_Pdoc\CAD\Output\C0000105.dwg)
Z0000103 (0:\A650600\A650603\3_Pdoc\CAD\2_Tmodell\Z0000103.dwg)
C0000102 (0:\A650600\A650603\3_Pdoc\CAD\Output\C0000102.dwg)
C0000101 (0:\A650600\A650603\3_Pdoc\CAD\Output\C0000101.dwg)

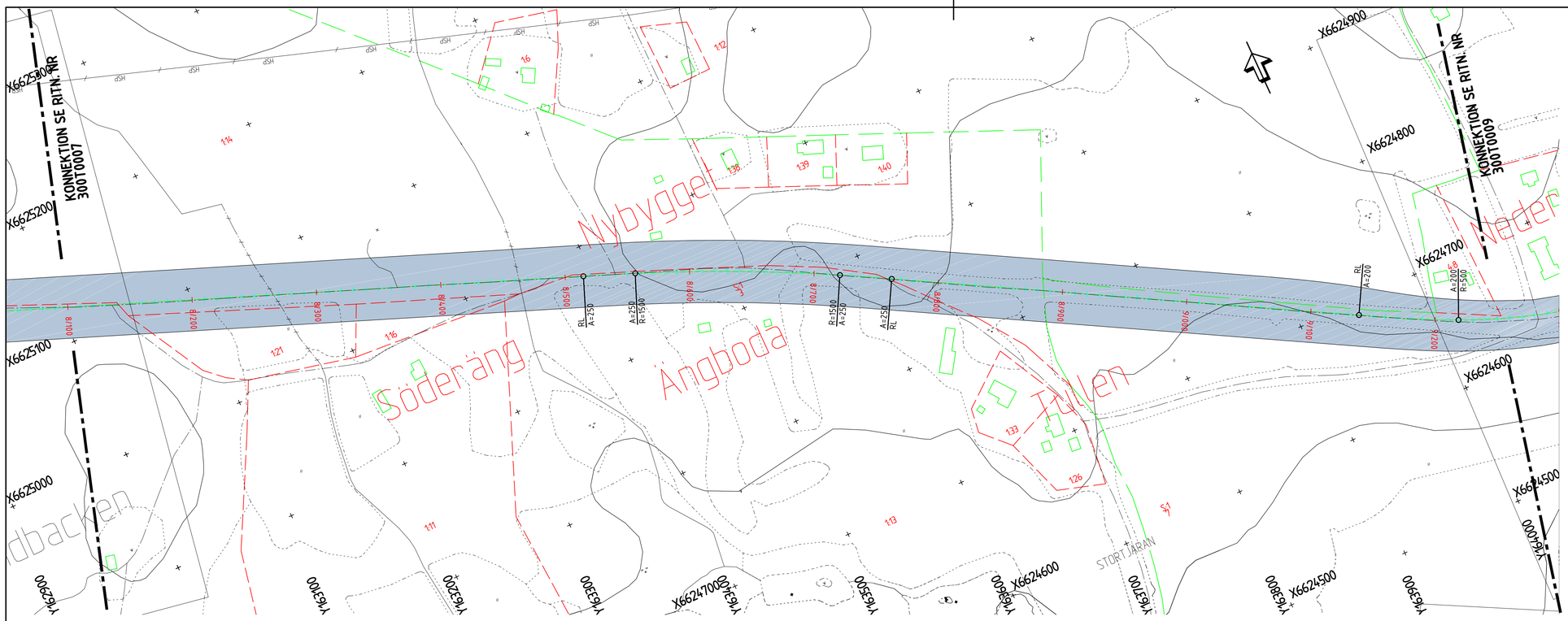

KOORDINATSYSTEM

SYSTEM I PLAN: SWEREF 99 18 00
SYSTEM I HÖJD: RH2000

TECKENFÖRKLARING

BEFINTLIGT

- LÄNSGRÄNS
- VÄGMITT
- FASTIGHETSGRÄNS
- KVARTERSGRÄNS
- HÖGSPÄNNINGSLEDNING
- HÖJDKURVA
- STIG
- GRÄNS FÖR ANNAN ÖPPEN MARK
- FASTIGHETSFÖRTECKNING
- ÅKERMARK
- BLANDSKOG
- FORNLÄMNING
- ÄNGSMARK

PROJEKTERAT

- VÄGMITT
- VÄGKORRIDOR

HÄNVISNINGAR

ÖVERSIKTSPLANER SE RITN. NR. 000T0101 T.O.M 000T0105
PLAN / PROFIL STEG 3-ÅTGÄRDER SE RITN. NR. 100T0001 T.O.M 100T0010
PLAN / PROFIL STEG 3-ÅTGÄRDER SE RITN. NR. 200T0001 T.O.M 200T0003
PLAN / PROFIL STEG 3-ÅTGÄRDER SE RITN. NR. 300T0001 T.O.M 300T0012
PLAN / PROFIL STEG 4-ÅTGÄRDER SE RITN. NR. 30AT0001 T.O.M 30AT0004
PLAN / PROFIL STEG 4-ÅTGÄRDER SE RITN. NR. 20BT0001 T.O.M 20BT0007
PLAN / PROFIL STEG 4-ÅTGÄRDER SE RITN. NR. 20CT0001 T.O.M 20CT0007
PLAN / PROFIL STEG 4-ÅTGÄRDER SE RITN. NR. 20DT0001 T.O.M 20DT0004
PLAN / PROFIL STEG 4-ÅTGÄRDER SE RITN. NR. 20ET0001 T.O.M 20ET0002
PLAN / PROFIL STEG 4-ÅTGÄRDER SE RITN. NR. 10FT0001 T.O.M 10FT0003
PLAN / PROFIL STEG 4-ÅTGÄRDER SE RITN. NR. 10GT0001 T.O.M 10GT0004
DETALJ CIRKULATIONSPLATSER SE RITN. NR. 200T0501

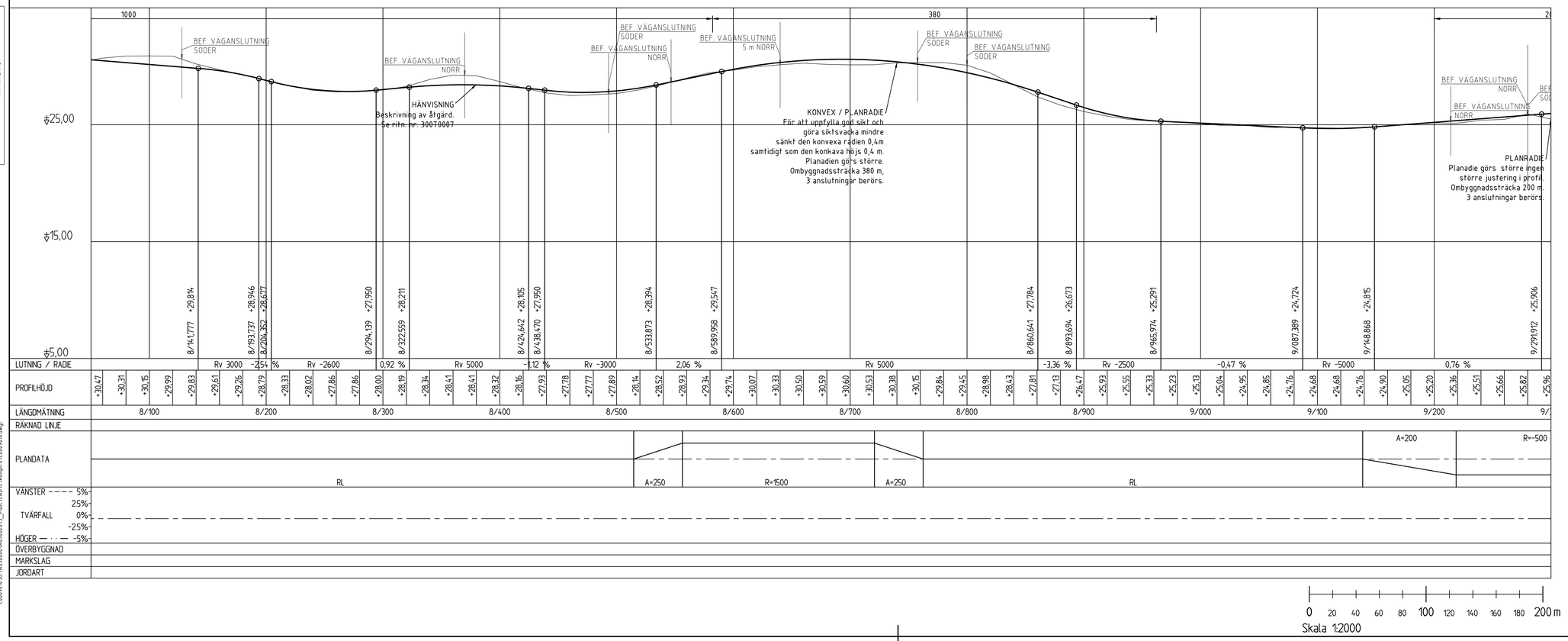

Denna ritning är Trafikverkets egendom. Allt obehörigt begagnande av ritningen beivras enligt lag.
TRAFIKVERKET

0 20 40 60 80 100 120 140 160 180 200 m
Skala 1:2000

BET	ÄNDRINGEN AVSER	DATUM	SIGN
A	KORRIDOR REDIGERING	2015-06-18	PERD

TYP AV PLAN: VÄGPLAN

GRANSKNINGSSTATUS / SYFTE:

HANDLINGSTYP: SAMRÅDSHANDLING

DATUM: 2015-03-13
LEVERANS / ÄNDRINGS-PM:

OBJEKT: Väg 77 Länsgränsen - Rösa

DELOMRÅDE / BANDEL: FRÅN RIMBO - LÄNSGRÄNS

ANLÄGGNINGDEL: GEMENSAMT

OBJEKTNUMMER / KM: 107256
KONSTRUKTIONSNUMMER:

BESTÄLLARE: TRAFIKVERKET
LEVERANTÖR: COWI

SKAPAD AV: J.Svensson
UPPDRAGSNUMMER: 231265

GODKÄND AV: P.REILAND
AVDELNING:

RITNINGSTYP: PLAN / PROFIL

TEKNIKOMRÅDE / INNEHÅLL: VÄGUTFORMNING OCH TRAFIK

BESKRIVNING: VAL AV ALTERNATIV STEG 3-ÅTGÄRDER 8/100 - 9/250

SKALA: 1:2000/1:200
FORMAT: A1
FÖRVALTNINGSNUMMER:

RITNINGSNUMMER: 300T0008
BLAD:
NÄSTA BLAD:
BET:

Ritnr: 01-A650001-A650203-3_PDOC\CAD\TNRTDEF\300T0008.DWG
Ritdatum: 2015-04-22 11:55:49
Skapat av: ----

Xref:
300T0001 (0-A650001-A650203-3_Pdoc\CAD\Tnmdell\T300T0013.dwg)
T300T0013 (0-A650001-A650203-3_Pdoc\CAD\Tnmdell\T300T0013.dwg)
T300T0011 (0-A650001-A650203-3_Pdoc\CAD\Tnmdell\T300T0011.dwg)
Z000105 (0-A650000-A650203-3_Pdoc\CAD\2.tnmdell\Z000105.dwg)
T000105 (0-A650000-A650203-3_Pdoc\CAD\1.tnmdell\T000105.dwg)
T000205 (0-A650000-A650203-3_Pdoc\CAD\1.tnmdell\T000205.dwg)
C000205 (0-A650000-A650203-3_Pdoc\CAD\Vbanor\C000205.dwg)
Z000103 (0-A650000-A650203-3_Pdoc\CAD\2.tnmdell\Z000103.dwg)
C000902 (0-A650000-A650203-3_Pdoc\CAD\Vsamprof\C000902.dwg)
C000810 (0-A650000-A650203-3_Pdoc\CAD\Vsamprof\C000810.dwg)

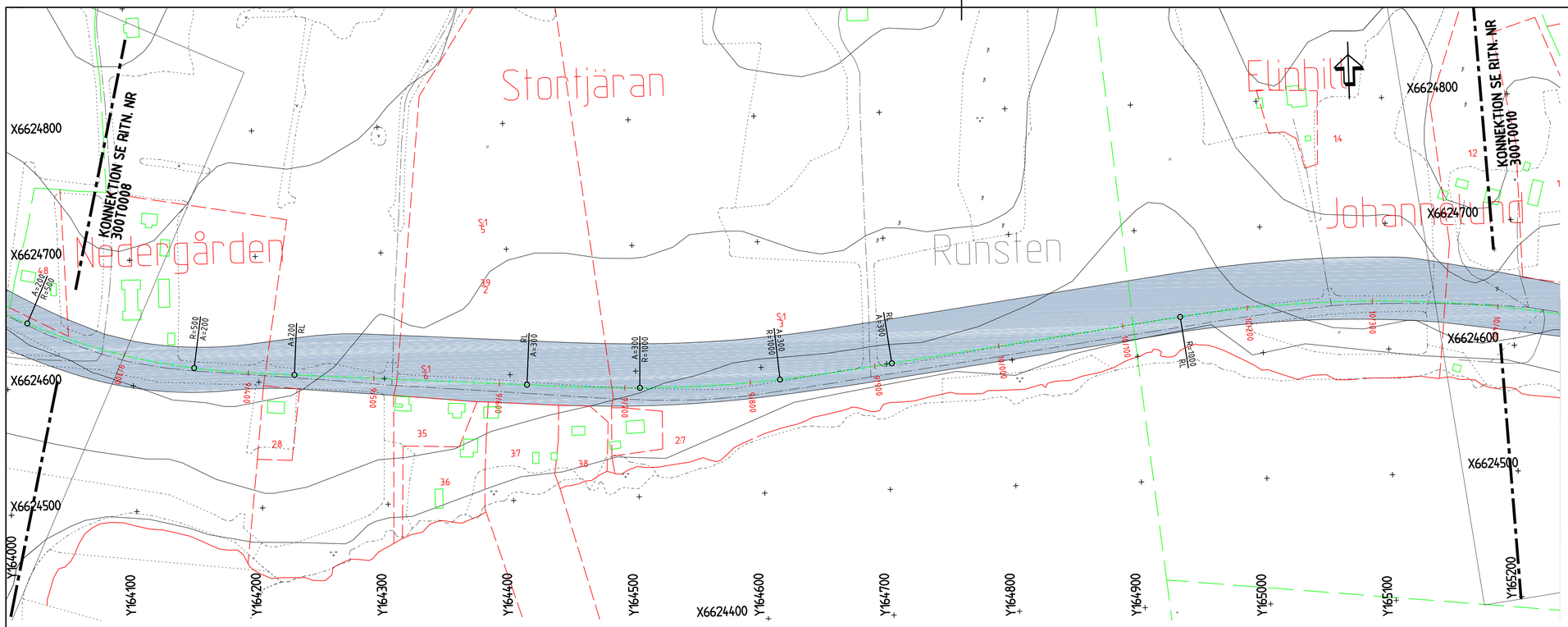

KOORDINATSYSTEM

SYSTEM I PLAN: SWEREF 99 18 00
SYSTEM I HÖJD: RH2000

TECKENFÖRKLARING

BEFINTLIGT

- LÄNSGRÄNS
- VÄGMITT
- FASTIGHETSGRÄNS
- KVARTERSGRÄNS
- HSP — HSP — HÖGSPÄNNINGSLEDNING
- HÖJDKURVA
- STIG
- GRÄNS FÖR ANNAN ÖPPEN MARK
- 4:4 — FASTIGHETSFÖRTECKNING
- ÅKERMARK
- BLANDSKOG
- FORNLÄMNING
- ÄNGSMARK

PROJEKTERAT

- 0/000 — 0/100 — VÄGMITT
- VÄGKORRIDOR

HÄNVISNINGAR

ÖVERSIKTSPLANER SE RITN. NR. 000T0101 T.O.M 000T0105
PLAN / PROFIL STEG 3-ÅTGÄRDER SE RITN. NR. 100T0001 T.O.M 100T0010
PLAN / PROFIL STEG 3-ÅTGÄRDER SE RITN. NR. 200T0001 T.O.M 200T0003
PLAN / PROFIL STEG 3-ÅTGÄRDER SE RITN. NR. 300T0001 T.O.M 300T0012
PLAN / PROFIL STEG 4-ÅTGÄRDER SE RITN. NR. 30AT0001 T.O.M 30AT0004
PLAN / PROFIL STEG 4-ÅTGÄRDER SE RITN. NR. 20BT0001 T.O.M 20BT0007
PLAN / PROFIL STEG 4-ÅTGÄRDER SE RITN. NR. 20CT0001 T.O.M 20CT0007
PLAN / PROFIL STEG 4-ÅTGÄRDER SE RITN. NR. 20DT0001 T.O.M 20DT0004
PLAN / PROFIL STEG 4-ÅTGÄRDER SE RITN. NR. 20ET0001 T.O.M 20ET0002
PLAN / PROFIL STEG 4-ÅTGÄRDER SE RITN. NR. 10FT0001 T.O.M 10FT0003
PLAN / PROFIL STEG 4-ÅTGÄRDER SE RITN. NR. 10GT0001 T.O.M 10GT0004
DETALJ CIRKULATIONSPLATSER SE RITN. NR. 200T0501

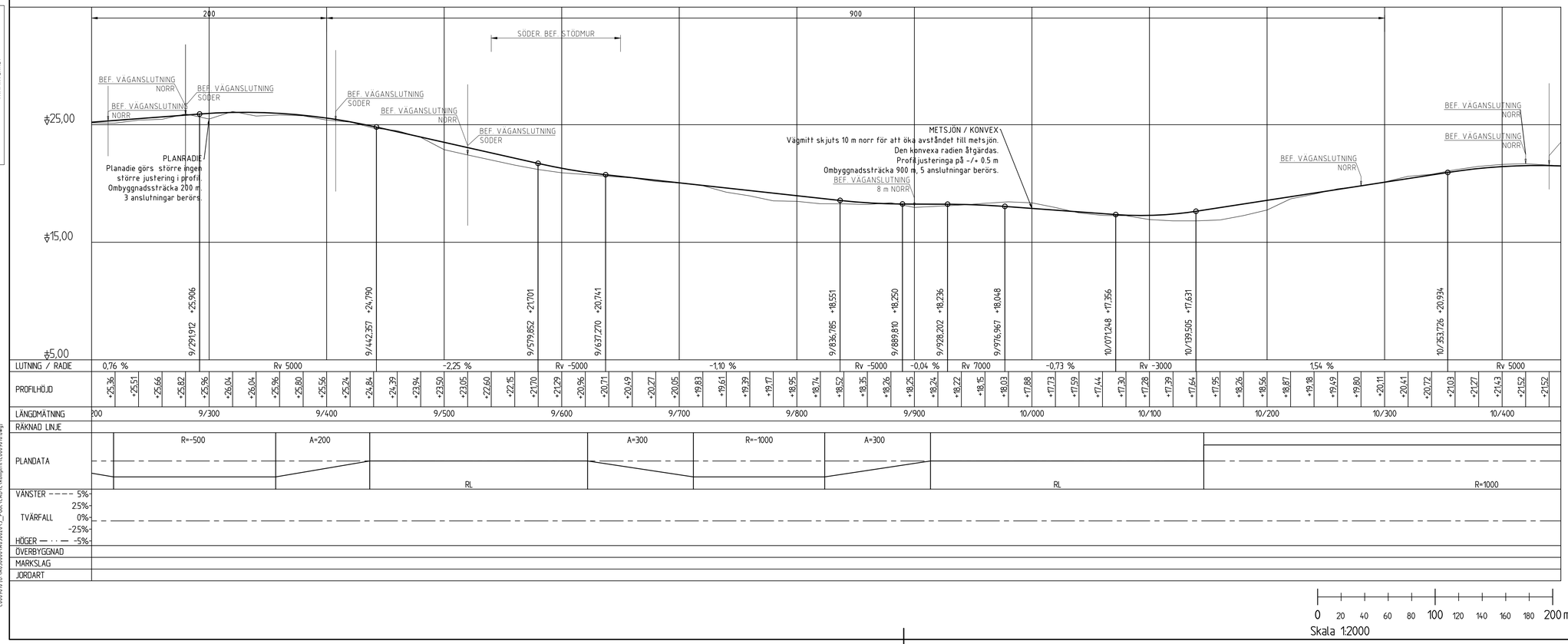

0 20 40 60 80 100 120 140 160 180 200 m
Skala 1:2000

BET	ÄNDRINGEN AVSER	DATUM	SIGN
A	KORRIDOR REDIGERING	2015-06-18	PERD

TYP AV PLAN: VÄGPLAN

GRANSKNINGSSTATUS / SYFTE

HANDLINGSTYP: SAMRÅDSHANDLING

DATUM: 2015-03-13

LEVERANS / ÄNDRINGS-PM

OBJEKT: Väg 77 Länsgränsen - Rösa

DELOMRÅDE / BANDEL: FRÅN RIMBO - LÄNSGRÄNS

ANLÄGGNINGDEL: GEMENSAMT

OBJEKTNUMMER / KM: 107256

KONSTRUKTIONSNUMMER

BESTÄLLARE: TRAFIKVERKET

LEVERANTÖR: COWI

SKAPAD AV: J.Svensson

UPPDRAGSNUMMER: 231265

GODKÄND AV: P.REILAND

AVDELNING

RITNINGSTYP: PLAN / PROFIL

TEKNIKOMRÅDE / INNEHÅLL: VÄGUTFORMNING OCH TRAFIK

BESKRIVNING: VAL AV ALTERNATIV STEG 3-ÅTGÄRDER 9/250 - 10/400

SKALA: 1:2000/1:200

FORMAT: A1

FÖRVALTNINGSNUMMER

RITNINGSNUMMER: 300T0009

BLAD

NÄSTA BLAD

BET

Denna ritning är Trafikverkets egendom. Allt obehörigt begagnande av ritningen beivras enligt lag.
TRAFIKVERKET

Ritnr: 300T0009
Utgåva: A
Skapat av: ----
2015-06-22 11:37:22
O:\A650000\A650203\3_PDOC\CAD\TNRTDEF\300T0009.DWG
T000001 (O:\A650000\A650203\3_Pdoc\CAD\Tmodel\T000001.dwg)
T000010 (O:\A650000\A650203\3_Pdoc\CAD\Tmodel\T000010.dwg)
Z000105 (O:\A650000\A650203\3_Pdoc\CAD\Zmodel\Z000105.dwg)
T000205 (O:\A650000\A650203\3_Pdoc\CAD\Tmodel\T000205.dwg)
Z000205 (O:\A650000\A650203\3_Pdoc\CAD\Zmodel\Z000205.dwg)
C000205 (O:\A650000\A650203\3_Pdoc\CAD\Cmodel\C000205.dwg)
Z000103 (O:\A650000\A650203\3_Pdoc\CAD\Zmodel\Z000103.dwg)
C000802 (O:\A650000\A650203\3_Pdoc\CAD\Cmodel\C000802.dwg)
C000810 (O:\A650000\A650203\3_Pdoc\CAD\Cmodel\C000810.dwg)