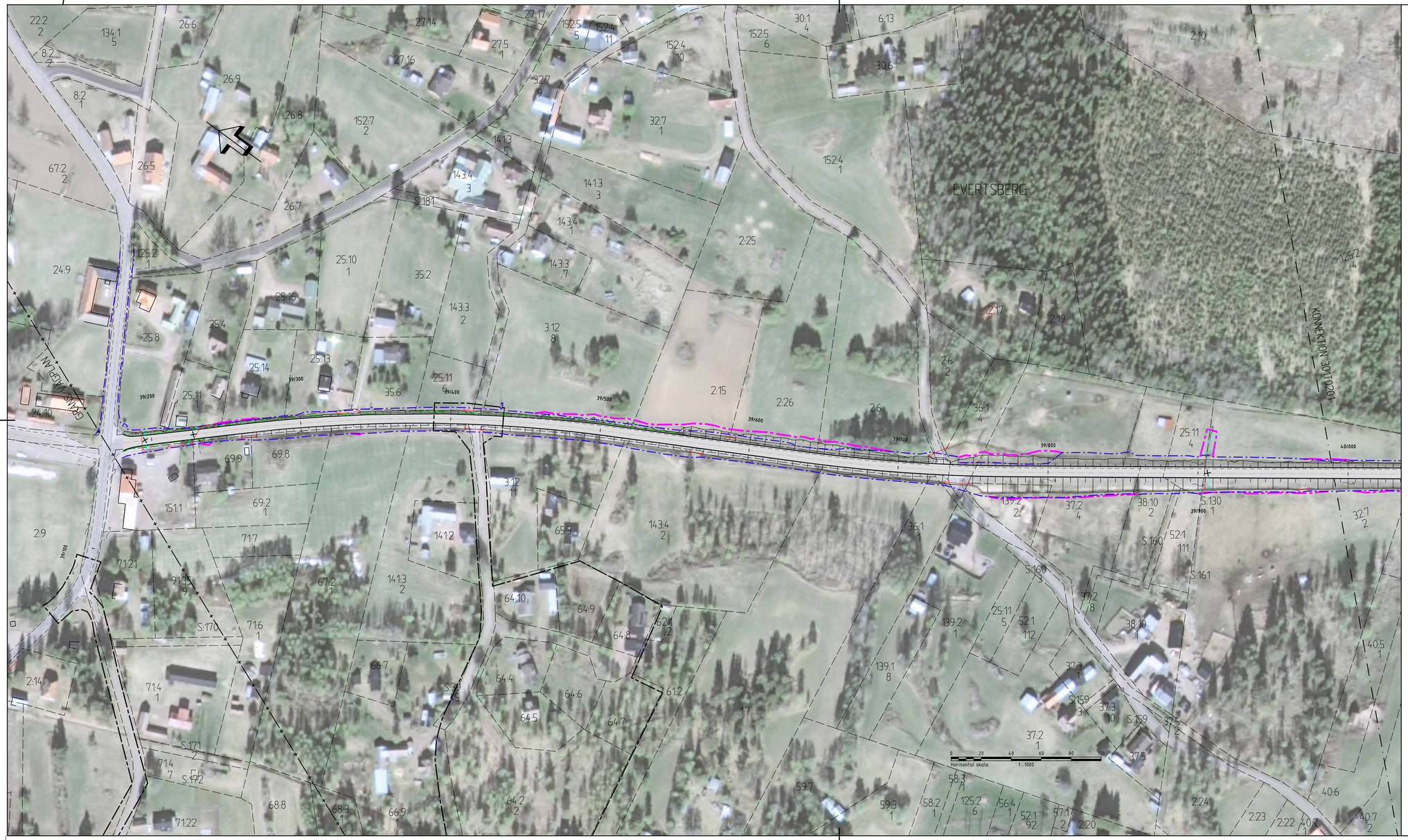

KOORDINATSYSTEM
SYSTEM I PLAN SWEREF 99 13 30
SYSTEM I HÖJD RH 2000

TECKENFÖRKLARING

- OMBYGGD VÄG 1024/1025
- NYTT DIKE
- BEFINTLIG VÄGDEL SOM FÖRESLÅS RIVAS
- BEFINTLIG VÄGTRUMMA SOM RIVS
- NY VÄGTRUMMA
- BEFINTLIG TRUMMA SOM FÖRLÄNGS
- FÖRESLAGEN DRÄNERINGSLEDNING
- BEFINTLIGT VÄGOMRÅDE
- NYTT VÄGOMRÅDE
- NYTT VÄGRÄCKE
- P — NY PARKERINGSFICKA
- P BEF — BEFINTLIG PARKERINGSFICKA SOM BYGGS OM
- HPL — NY BUSSHÅLLPLATS
- 12:1 — FASTIGHETSGRÄNS OCH FASTIGHETSBETECKNING
- TRAKTGRÄNS
- KOMMUNGRÄNS
- DETALJPLANEGRÄNS
- VASALOPPET
- CYKELVASAN
- BEFINTLIG VÄGKANT
- TILLFÄLLIG NYTTJANDERÄTT
- NYTT VÄGOMRÅDE MED INSKRÄNKT VÄGRÄTT

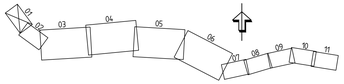

TYP AV PLAN	VÄGPLAN
GRANSKNINGSSTATUS / SYFTE	
HANDLINGSTYP	
DATUM 2016-12-21	LEVERANS / ÄNDRINGS-PM
OBJEKT VÄG 1024/1025 VASALOPPSVÄGEN	
DELOMRÅDE / BANDEL EVERTSBERG-OXBERG	
ANLÄGGNINGSDEL VÄG 1025	
OBJEKTNUMMER / KM 102492	KONSTRUKTIONSNUMMER
BESTÄLLARE TRAFIKVERKET	LEVERANTÖR SWECO
GRANSKAD AV V. WAHLQVIST	UPPDRAGSNUMMER 2454640
GODKÄND AV E. STÜFFE	AVDELNING CIVIL
RITNINGSTYP ILLUSTRATIONSKARTA	
TEKNIKOMRÅDE / INNEHÅLL VÄGUTFORMNING OCH TRAFIK	
BESKRIVNING KM 39/170 - 39/990 DALARNAS LÄN	
SKALA 1:1000	FORMAT A1F / FORVALTNINGSNUMMER
RITNINGSNUMMER 3 02 T 02 01	BLAD / NÄSTA BLAD / BET.

FIL: V:\2470\2454640\VASALOPPSVÄGEN\DWG\VL\VÄGPLAN\ELEMPP_R-S.CAD\T-ORTSD\VÄGUTFORMNING RUTTNO 2017-05-07 KLO 14:41 ANVÄNDARE: EALLI

KOORDINATSYSTEM
SYSTEM I PLAN SWEREF 99 13 30
SYSTEM I HÖJD RH 2000

TECKENFÖRKLARING

- OMBYGGD VÄG 1024/1025
- NYTT DIKE
- BEFINTLIG VÄGDEL SOM FÖRESLÅS RIVAS
- BEFINTLIG VÄGTRUMMA SOM RIVS
- NY VÄGTRUMMA
- BEFINTLIG TRUMMA SOM FÖRLÄNGS
- FÖRESLAGEN DRÄNERINGSLEDNING
- BEFINTLIGT VÄGOMRÅDE
- NYTT VÄGOMRÅDE
- NYTT VÄGRÄCKE
- P — NY PARKERINGSFICKA
- P BEF — BEFINTLIG PARKERINGSFICKA SOM BYGGS OM
- HPL — NY BUSSHÅLLPLATS
- 12:1 — FASTIGHETSGRÄNS OCH FASTIGHETSBETECKNING
- TRAKTGRÄNS
- KOMMUNGRÄNS
- DETALJPLANEGRÄNS
- VASALOPPET
- CYKELVASAN
- BEFINTLIG VÄGKANT
- TILLFÄLLIG NYTTJANDERÄTT
- NYTT VÄGOMRÅDE MED INSKRÄNKT VÄGRÄTT

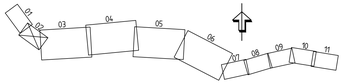

TYP AV PLAN	VÄGPLAN
GRANSKNINGSSTATUS / SYFTE	
HANDLINGSTYP	
DATUM 2016-12-21	LEVERANS / ÄNDRINGS-PM
OBJEKT VÄG 1024/1025 VASALOPPSVÄGEN	
DELOMRÅDE / BANDEL EVERTSBERG-OXBERG	
ANLÄGGNINGSDEL VÄG 1025	
OBJEKTNUMMER / KM 102492	KONSTRUKTIONSNUMMER
BESTÄLLARE TRAFIKVERKET	LEVERANTÖR SWECO
GRANSKAD AV V. WAHLQVIST	UPPDRAGSNUMMER 2454640
GODKÄND AV E. STÜFFE	AVDELNING CIVIL
RITNINGSTYP ILLUSTRATIONSKARTA	
TEKNIKOMRÅDE / INNEHÅLL VÄGUTFORMNING OCH TRAFIK	
BESKRIVNING KM 39/990 - 40/830 DALARNAS LÄN	
SKALA 1:1000	FORMAT A1F / FÖRVALTNINGSNUMMER
RITNINGSNUMMER 3 02 T 02 02	BLAD / NÄSTA BLAD / BET.

FIL: V:\2470\2454640\VASALOPPSVAGEN\DWG\VL\VERSIONS\LTAMP_PV-E-CAD\TVERSIO\VERSIONS\DWG-FILER\TAG: 2017-05-27 %TD BY: AVANDARE (SALI)

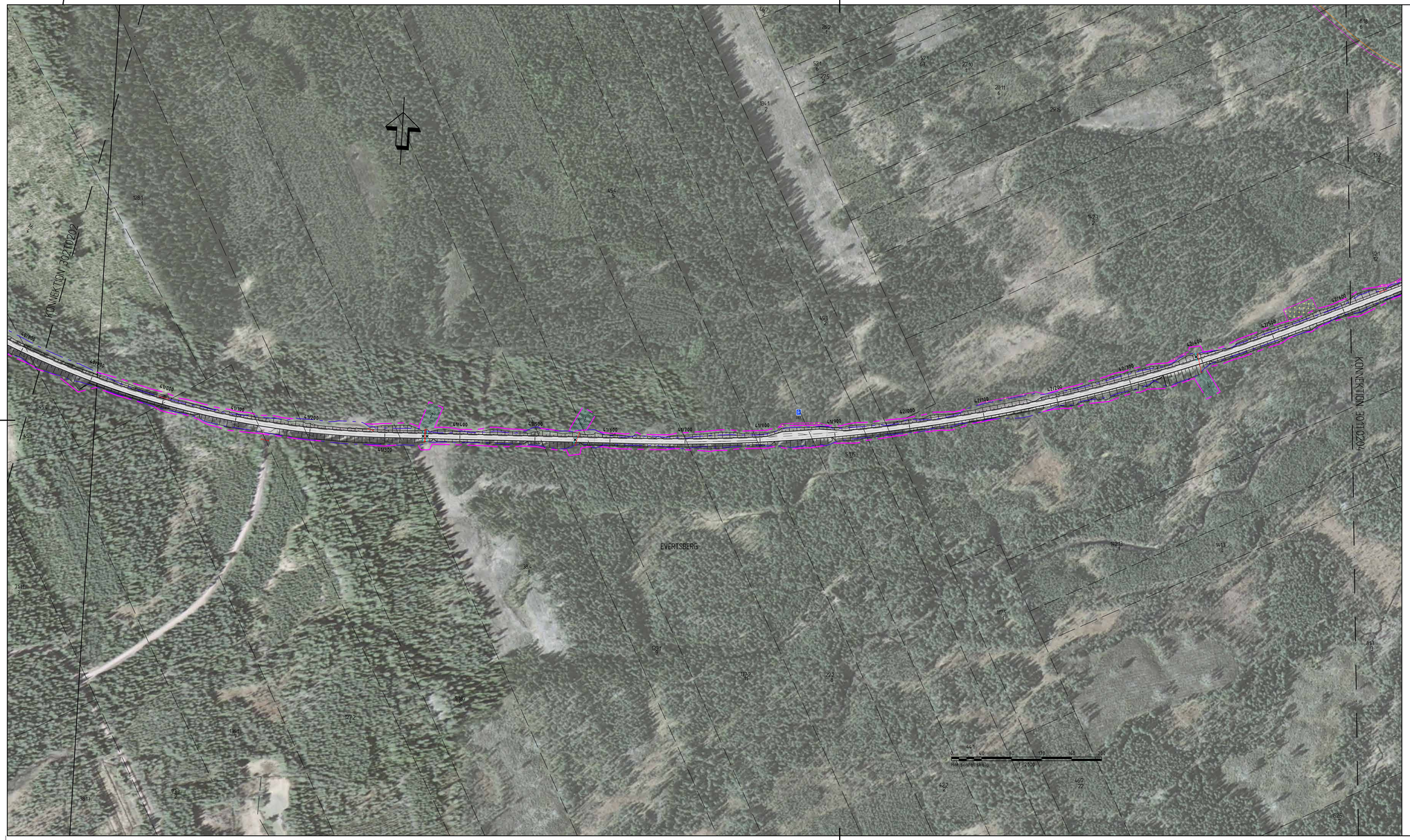

KOORDINATSYSTEM
SYSTEM I PLAN: SWEREF 99 13 30
SYSTEM I HÖJD: RH 2000

TECKENFÖRKLARING

- OMBYGGD VÄG 1024/1025
- NYTT DIKE
- BEFINTLIG VÄGDEL SOM FÖRESLÅS RIVAS
- BEFINTLIG VÄGTRUMMA SOM RIVS
- NY VÄGTRUMMA
- BEFINTLIG TRUMMA SOM FÖRLÄNGS
- FÖRESLAGEN DRÄNERINGSLEDNING
- BEFINTLIGT VÄGOMRÅDE
- NYTT VÄGOMRÅDE
- NYTT VÄGRÄCKE
- NY PARKERINGSFICKA
- BEFINTLIG PARKERINGSFICKA SOM BYGGS OM
- NY BUSSHÅLLPLATS
- 12:1 FASTIGHETSGRÄNS OCH FASTIGHETSBETECKNING
- TRAKTGRÄNS
- KOMMUNGRÄNS
- DETALJPLANEGRÄNS
- VASALOPPET
- CYKELVASAN
- BEFINTLIG VÄGKANT
- TILLFÄLLIG NYTTJANDERÄTT
- NYTT VÄGOMRÅDE MED INSKRÄNKT VÄGRÄTT

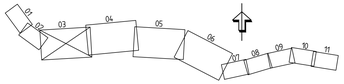

TYP AV PLAN: VÄGPLAN		
GRANSKNINGSSTATUS / SYFTE		
HANDLINGSTYP		
DATUM: 2016-12-21	LEVERANS / ÄNDRINGS-PM	
OBJEKT: VÄG 1024/1025 VASALOPPSVÄGEN		
DELOMRÅDE / BANDEL: EVERTSBERG-OXBERG		
ANLÄGGNINGSDEL: VÄG 1025		
OBJEKTNUMMER / KM: 102492	KONSTRUKTIONSNUMMER	
BESTÄLLARE: TRAFIKVERKET	LEVERANTÖR: SWECO	
GRANSKAD AV: V. WAHLQVIST	UPPDRAGSNUMMER: 2454640	
GODKÄND AV: E. STÜFFE	AVDELNING: CIVIL	
RITNINGSTYP: ILLUSTRATIONSKARTA		
TEKNIKOMRÅDE / INNEHÅLL: VÄGUTFORMNING OCH TRAFIK		
BESKRIVNING: KM 40/830 - 42/610 DALARNAS LÄN		
SKALA: 1:2000	FORMAT: A1F	FÖRVALTNINGSNUMMER
RITNINGSNUMMER: 3 02 T 02 03	BLAD	NÄSTA BLAD / BET.

FIL: V:\2470\2454640\VASALOPPSVAGEN\01-VAGPLAN\02-LTAPP\ 3-01-CAD\T-ORIEN\VER20200206-E0TT02_2017-05-27 SOC AV AWAHQUIST (SALL)

KOORDINATSYSTEM
SYSTEM I PLAN: SWEREF 99 13 30
SYSTEM I HEIGH: RH 2000

TECKENFÖRKLARING

- OMBYGGD VÄG 1024/1025
- NYTT DIKE
- BEFINTLIG VÄGDEL SOM FÖRESLÅS RIVAS
- BEFINTLIG VÄGTRUMMA SOM RIVS
- NY VÄGTRUMMA
- BEFINTLIG TRUMMA SOM FÖRLÄNGS
- FÖRESLAGEN DRÄNERINGSLEDNING
- BEFINTLIGT VÄGOMRÅDE
- NYTT VÄGOMRÅDE
- NYTT VÄGRÄCKE
- P — NY PARKERINGSFICKA
- P — BEFINTLIG PARKERINGSFICKA SOM BYGGS OM
- NY BUSSHÅLLPLATS
- 121 — FASTIGHETSGRÄNS OCH FASTIGHETSBETECKNING
- TRAKTGRÄNS
- KOMMUNGRÄNS
- DETALJPLANEGRÄNS
- VASALOPPET
- CYKELVÄSAN
- BEFINTLIG VÄGKANT
- TILLFÄLLIG NYTTJANDERÄTT
- NYTT VÄGOMRÅDE MED INSKRÄNKT VÄGRÄTT

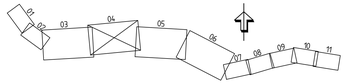

TYP AV PLAN: VÄGPLAN	
GRANSKNINGSSTATUS / SYFTE	
HANDLINGSTYP	
DATUM: 2016-12-21	LEVERANS / ÄNDRINGS-PM
OBJEKT: VÄG 1024/1025 VASALOPPSVÄGEN	
DELOMRÅDE / BANDEL: EVERTSBERG-OXBERG	
ANLÄGGNINGSDEL: VÄG 1025	
OBJEKTNUMMER / KM: 102492	KONSTRUKTIONSNUMMER
BESTÄLLARE: TRAFIKVERKET	LEVERANTÖR: SWECO
GRANSKAD AV: V. WAHLQVIST	UPPDRAGSNUMMER: 2454640
GODKÄND AV: E. STÜFFE	AVDELNING: CIVIL
RITNINGSTYP: ILLUSTRATIONSKARTA	
TEKNIKOMRÅDE / ANDEL: VÄGUTFORMNING OCH TRAFIK	
BESKRIVNING: KM 42/610 - 44/370 DALARNAS LÄN	
SKALA: 1:2000	FORMAT: A1F / FÖRVALTNINGSNUMMER
RITNINGSNUMMER: 3 02 T 02 04	BLAD / NÄSTA BLAD / BET.

FIL: V:\2431\2\GAMLA\VASALOPPSVAGEN\VAG1025\VAGPLAN\02 LEMP 3-5.CAD\T\ORIGO\VERSIONSNUMMER\ORIGINAL 2017-05-17 9:16 AV AMANDARE (SALL)

KOORDINATSYSTEM
SYSTEM I PLAN: SWEREF 99 13 30
SYSTEM I HEIGH: RH 2000

TECKENFÖRKLARING

- OMBYGGD VÄG 1024/1025
- NYTT DIKE
- BEFINTLIG VÄGDEL SOM FÖRESLÅS RIVAS
- BEFINTLIG VÄGTRUMMA SOM RIVS
- NY VÄGTRUMMA
- BEFINTLIG TRUMMA SOM FÖRLÄNGS
- FÖRESLAGEN DRÄNERINGSLEDNING
- BEFINTLIGT VÄGOMRÅDE
- NYTT VÄGOMRÅDE
- NYTT VÄGRÄCKE
- P — NY PARKERINGSFICKA
- P — BEFINTLIG PARKERINGSFICKA SOM BYGGS OM
- NYA — NY BUSSHÅLLPLATS
- 121 — FASTIGHETSGRÄNS OCH FASTIGHETSBETECKNING
- TRAKTGRÄNS
- KOMMUNGRÄNS
- DETALJPLANEGRÄNS
- VASALOPPET
- CYKELVÄSAN
- BEFINTLIG VÄGKANT
- TILLFÄLLIG NYTTJANDERÄTT
- NYTT VÄGOMRÅDE MED INSKRÄNKT VÄGRÄTT

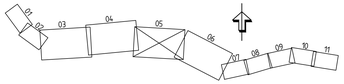

TYP AV PLAN	VÄGPLAN
GRANSKNINGSSTATUS / SYFTE	
HANDLINGSTYP	
DATUM 2016-12-21	LEVERANS / ÄNDRINGS-PM
OBJEKT VÄG 1024/1025 VASALOPPSVÄGEN	
DELOMRÅDE / BANDEL EVERTSBERG-OXBERG	
ANLÄGGNINGSDEL VÄG 1025	
OBJEKTNUMMER / KM 102492	KONSTRUKTIONSNUMMER
BESTÄLLARE TRAFIKVERKET	LEVERANTÖR SWECO
GRANSKAD AV V. WAHLQVIST	UPPDRAGSNUMMER 2454640
GODKÄND AV E. STÜFFE	AVDELNING CIVIL
RITNINGSTYP ILLUSTRATIONSKARTA	
TEKNIKOMRÅDE / ANDEL VÄGUTFORMNING OCH TRAFIK	
BESKRIVNING KM 44/370 - 46/150 DALARNAS LÄN	
SKALA 1:2000	FORMAT A1F / FORVALTNINGSNUMMER
RITNINGSNUMMER 3 02 T 02 05	BLAD / NÄSTA BLAD / BET.

FIL: K:\2454640\HANDL\VASALOPPSVAGEN\VL\VERSIONER\TEMP\N-ELCAD\T-VERSION\VERSIONSONG 01\TITLE 2017-05-17 15:14 AV ANVÄNDARE (EALL)

KOORDINATSYSTEM
SYSTEM I PLAN SWEREF 99 13 30
SYSTEM I HEIGH RH 2000

TECKENFÖRKLARING

- OMBYGGD VÄG 1024/1025
- NYTT DIKE
- BEFINTLIG VÄGDEL SOM FÖRESLÅS RIVAS
- BEFINTLIG VÄGTRUMMA SOM RIVS
- NY VÄGTRUMMA
- BEFINTLIG TRUMMA SOM FÖRLÄNGS
- FÖRESLAGEN DRÄNERINGSLEDNING
- BEFINTLIGT VÄGOMRÅDE
- NYTT VÄGOMRÅDE
- NYTT VÄGRÄCKE
- NY PARKERINGSFICKA
- BEFINTLIG PARKERINGSFICKA SOM BYGGS OM
- NY BUSSHÅLLPLATS
- 121 FASTIGHETSGRÄNS OCH FASTIGHETSBETECKNING
- TRAKTGRÄNS
- KOMMUNGRÄNS
- DETALJPLANEGRÄNS
- VASALOPPET
- CYKELVASAN
- BEFINTLIG VÄGKANT
- TILLFÄLLIG NYTTJANDERÄTT
- NYTT VÄGOMRÅDE MED INSKRÄNKT VÄGRÄTT

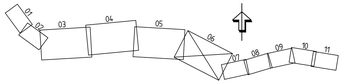

TYP AV PLAN: VÄGPLAN	
GRANSKNINGSSTATUS / SYFTE	
HANDLINGSTYP	
DATUM: 2016-12-21	LEVERANS / ÄNDRINGS-PM
OBJEKT: VÄG 1024/1025 VASALOPPSVÄGEN	
DELOMRÅDE / BANDEL: EVERTSBERG-OXBERG	
ANLÄGGNINGSDEL: VÄG 1025	
OBJEKTNUMMER / KM: 102492	KONSTRUKTIONSNUMMER
BESTÄLLARE: TRAFIKVERKET	LEVERANTÖR: SWECO
GRANSKAD AV: V. WAHLQVIST	UPPDRAGSNUMMER: 2454640
GODKÄND AV: E. STÜFFE	AVDELNING: CIVIL
RITNINGSTYP: ILLUSTRATIONSKARTA	
TEKNIKOMRÅDE / INNEHÅLL: VÄGUTFORMNING OCH TRAFIK	
BESKRIVNING: KM 46/150 - 47/900 DALARNAS LÄN	
SKALA: 1:2000	FORMAT: A1F / FÖRVALTNINGSNUMMER
RITNINGSNUMMER: 3 02 T 02 06	BLAD / NÄSTA BLAD / BET.

FIL: V:\2470\2454640\VASALOPPSVAGEN\VT\VERSION\LAYOUT\3 02 T 02 06.DWG, PLOTTAD: 2017-02-02 AV WAHLQVIST, SCALE:1

KOORDINATSYSTEM
SYSTEM I PLAN SWEREF 99 13 30
SYSTEM I HOJD RH 2000

TECKENFÖRKLARING

- OMBYGGD VÄG 1024/1025
- NYTT DIKE
- BEFINTLIG VÄGDEL SOM FÖRESLÅS RIVAS
- BEFINTLIG VÄGTRUMMA SOM RIVS
- NY VÄGTRUMMA
- BEFINTLIG TRUMMA SOM FÖRLÄNGS
- FÖRESLAGEN DRÄNERINGSLEDNING
- BEFINTLIGT VÄGOMRÅDE
- NYTT VÄGOMRÅDE
- NYTT VÄGRÄCKE
- P — NY PARKERINGSFICKA
- P BEF — BEFINTLIG PARKERINGSFICKA SOM BYGGS OM
- HPL — NY BUSSHÅLLPLATS
- 12:1 — FASTIGHETSGRÄNS OCH FASTIGHETSBETECKNING
- TRAKTGRÄNS
- KOMMUNGRÄNS
- DETALJPLANEGRÄNS
- VASALOPPET
- CYKELVASAN
- BEFINTLIG VÄGKANT
- TILLFÄLLIG NYTTJANDERÄTT
- NYTT VÄGOMRÅDE MED INSKRÄNKT VÄGRÄTT

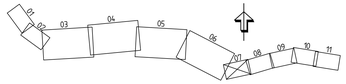

TYP AV PLAN: VÄGPLAN	
GRANSKNINGSSTATUS / SYFTE	
HANDLINGSTYP	
DATUM: 2016-12-21	LEVERANS / ÄNDRINGS-PM
OBJEKT: VÄG 1024/1025 VASALOPPSVÄGEN	
DELOMRÅDE / BANDEL: EVERTSBERG-OXBERG	
ANLÄGGNINGSDEL: VÄG 1025	
OBJEKTNUMMER / KM: 102492	KONSTRUKTIONSNUMMER
BESTÄLLARE: TRAFIKVERKET	LEVERANTÖR: SWECO
GRANSKAD AV: V. WAHLQVIST	UPPDRAGSNUMMER: 2454640
GODKÄND AV: E. STÜFFE	AVDELNING: CIVIL
RITNINGSTYP: ILLUSTRATIONSKARTA	
TEKNIKOMRÅDE / ANDEL: VÄGUTFORMNING OCH TRAFIK	
BESKRIVNING: KM 47/900 - 48/780 DALARNAS LÄN	
SKALA: 1:1000	FORMAT: A1F / FÖRVALTNINGSNUMMER
RITNINGSNUMMER: 3 02 T 02 07	BLAD / NÄSTA BLAD / BET.

FIL: V:\2470\2454640\VASALOPPSVAGEN\OXH\VAGPLAN\DELTAPP\3-02-T-02-07.DWG RITETID: 2017-05-17 SIGN: AV ANVÄNDARE: SZALI



KOORDINATSYSTEM
SYSTEM I PLAN SWEREF 99 13 30
SYSTEM I HDJD RH 2000

TECKENFÖRKLARING

- OMBYGGD VÄG 1024/1025
- NYTT DIKE
- BEFINTLIG VÄGDEL SOM FÖRESLÅS RIVAS
- BEFINTLIG VÄGTRUMMA SOM RIVS
- NY VÄGTRUMMA
- BEFINTLIG TRUMMA SOM FÖRLÄNGS
- FÖRESLAGEN DRÄNERINGSLEDNING
- BEFINTLIGT VÄGOMRÅDE
- NYTT VÄGOMRÅDE
- NYTT VÄGRÄCKE
- P — NY PARKERINGSFICKA
- P BEF — BEFINTLIG PARKERINGSFICKA SOM BYGGS OM
- HPL — NY BUSSHÅLLPLATS
- 12:1 — FASTIGHETSGRÄNS OCH FASTIGHETSBETECKNING
- TRAKTGRÄNS
- KOMMUNGRÄNS
- DETALJPLANEGRÄNS
- VASALOPPET
- CYKELVASAN
- BEFINTLIG VÄGKANT
- TILLFÄLLIG NYTTJANDERÄTT
- NYTT VÄGOMRÅDE MED INSKRÄNKT VÄGRÄTT

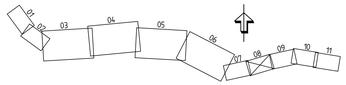

TYP AV PLAN	VÄGPLAN
GRANSKNINGSSTATUS / SYFTE	
HANDLINGSTYP	
DATUM 2016-12-21	LEVERANS / ÄNDRINGS-PM
OBJEKT VÄG 1024/1025 VASALOPPSVÄGEN	
DELOMRÅDE / BANDEL EVERTSBERG-OXBERG	
ANLÄGGNINGSDEL VÄG 1025	
OBJEKTNUMMER / KM 102492	KONSTRUKTIONSNUMMER
BESTÄLLARE TRAFIKVERKET	LEVERANTÖR SWECO
GRANSKAD AV V. WAHLQVIST	UPPDRAGSNUMMER 2454640
GODKÄND AV E. STÜFFE	AVDELNING CIVIL
RITNINGSTYP ILLUSTRATIONSKARTA	
TEKNIKOMRÅDE / ANDEL VÄGUTFORMNING OCH TRAFIK	
BESKRIVNING KM 48/780 - 49/650 DALARNAS LÄN	
SKALA 1:1000	FORMAT A1F
RITNINGSNUMMER 3 02 T 02 08	BLAD / NÄSTA BLAD / BET.

FIL: V:\2470\2454640\VASALOPPSVAGEN\DELOMR\EVERTSBERG\ELEMENT\3-E-CAD\T-ORIGO\STORDOKUMENT\ILLUSTRATIONSKARTA 2017-05-17 15:10 AV AWAHLQVIST (SALI)

KOORDINATSYSTEM
SYSTEM I PLAN SWEREF 99 13 30
SYSTEM I HDJD RH 2000

TECKENFÖRKLARING

- OMBYGGD VÄG 1024/1025
- NYTT DIKE
- BEFINTLIG VÄGDEL SOM FÖRESLÅS RIVAS
- BEFINTLIG VÄGTRUMMA SOM RIVS
- NY VÄGTRUMMA
- BEFINTLIG TRUMMA SOM FÖRLÄNGS
- FÖRESLAGEN DRÄNERINGSLEDNING
- BEFINTLIGT VÄGOMRÅDE
- NYTT VÄGOMRÅDE
- NYTT VÄGRÄCKE
- P — NY PARKERINGSFICKA
- P BEF — BEFINTLIG PARKERINGSFICKA SOM BYGGS OM
- HPL — NY BUSSHÅLLPLATS
- 12:1 — FASTIGHETSGRÄNS OCH FASTIGHETSBETECKNING
- TRAKTGRÄNS
- KOMMUNGRÄNS
- DETALJPLANEGRÄNS
- VASALOPPET
- CYKELVASAN
- BEFINTLIG VÄGKANT
- TILLFÄLLIG NYTTJANDERÄTT
- NYTT VÄGOMRÅDE MED INSKRÄNKT VÄGRÄTT

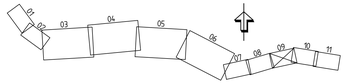

TYP AV PLAN: VÄGPLAN	
GRANSKNINGSSTATUS / SYFTE	
HANDLINGSTYP	
DATUM: 2016-12-21	LEVERANS / ÄNDRINGS-PM
OBJEKT: VÄG 1024/1025 VASALOPPSVÄGEN	
DELOMRÅDE / BANDEL: EVERTSBERG-OXBERG	
ANLÄGGNINGSDEL: VÄG 1025	
OBJEKTNUMMER / KM: 102492	KONSTRUKTIONSNUMMER
BESTÄLLARE: TRAFIKVERKET	LEVERANTÖR: SWECO
GRANSKAD AV: V. WAHLQVIST	UPPDRAGSNUMMER: 2454640
GODKÄND AV: E. STÜFFE	AVDELNING: CIVIL
RITNINGSTYP: ILLUSTRATIONSKARTA	
TEKNIKOMRÅDE / ANDEL: VÄGUTFORMNING OCH TRAFIK	
BESKRIVNING: KM 49/650 - 50/500 DALARNAS LÄN	
SKALA: 1:1000	FORMAT: A1F / FÖRVALTNINGSNUMMER
RITNINGSNUMMER: 3 02 T 02 09	BLAD / NÄSTA BLAD / BET.

KOORDINATSYSTEM
SYSTEM I PLAN SWEREF 99 13 30
SYSTEM I HDJD RH 2000

TECKENFÖRKLARING

- OMBYGGD VÄG 1024/1025
- NYTT DIKE
- BEFINTLIG VÄGDEL SOM FÖRESLÅS RIVAS
- BEFINTLIG VÄGTRUMMA SOM RIVS
- NY VÄGTRUMMA
- BEFINTLIG TRUMMA SOM FÖRLÄNGS
- FÖRESLAGEN DRÄNERINGSLEDNING
- BEFINTLIGT VÄGOMRÅDE
- NYTT VÄGOMRÅDE
- NYTT VÄGRÄCKE
- P — NY PARKERINGSFICKA
- P BEF — BEFINTLIG PARKERINGSFICKA SOM BYGGS OM
- HPL — NY BUSSHÅLLPLATS
- 12:1 — FASTIGHETSGRÄNS OCH FASTIGHETSBETECKNING
- TRAKTGRÄNS
- KOMMUNGRÄNS
- DETALJPLANEGRÄNS
- VASALOPPET
- CYKELVASAN
- BEFINTLIG VÄGKANT
- TILLFÄLLIG NYTTJANDERÄTT
- NYTT VÄGOMRÅDE MED INSKRÄNKT VÄGRÄTT

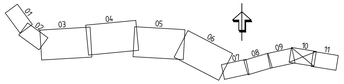

TYP AV PLAN	VÄGPLAN
GRANSKNINGSSTATUS / SYFTE	
HANDLINGSTYP	
DATUM 2016-12-21	LEVERANS / ÄNDRINGS-PM
OBJEKT VÄG 1024/1025 VASALOPPSVÄGEN	
DELOMRÅDE / BANDEL EVERTSBERG-OXBERG	
ANLÄGGNINGSDEL VÄG 1025	
OBJEKTNUMMER / KM 102492	KONSTRUKTIONSNUMMER
BESTÄLLARE TRAFIKVERKET	LEVERANTÖR SWECO
GRANSKAD av V. WAHLQVIST	UPPDRAGSNUMMER 2454640
GODKÄND AV E. STÜFFE	AVDELNING CIVIL
RITNINGSTYP ILLUSTRATIONSKARTA	
TEKNIKOMRÅDE / ANDEL VÄGUTFORMNING OCH TRAFIK	
BESKRIVNING KM 50/500 - 51/330 DALARNAS LÄN	
SKALA 1:1000	FORMAT A1F / FÖRVALTNINGSNUMMER
RITNINGSNUMMER 3 02 T 02 10	BLAD / NÄSTA BLAD / BET.

FIL: V:\2470\2454640\VASALOPPSVÄGEN\DWG\VL\VÄGPLAN\ELEMPP_RVS-CAD\TVÄRSNITTSRITNING_RESTTRÄD 2017-01-17 SOM AV ANVÄNDARE SVEVA

KOORDINATSYSTEM
SYSTEM I PLAN SWEREF 99 13 30
SYSTEM I HÖJD RH 2000

TECKENFÖRKLARING

- OMBYGGD VÄG 1024/1025
- NYTT DIKE
- BEFINTLIG VÄGDEL SOM FÖRESLÅS RIVAS
- BEFINTLIG VÄGTRUMMA SOM RIVS
- NY VÄGTRUMMA
- BEFINTLIG TRUMMA SOM FÖRLÄNGS
- FÖRESLAGEN DRÄNERINGSLEDNING
- BEFINTLIGT VÄGOMRÅDE
- NYTT VÄGOMRÅDE
- NYTT VÄGRÄCKE
- P — NY PARKERINGSFICKA
- P BEF — BEFINTLIG PARKERINGSFICKA SOM BYGGS OM
- HPL — NY BUSSHÅLLPLATS
- 12:1 — FASTIGHETSGRÄNS OCH FASTIGHETSBETECKNING
- TRAKTGRÄNS
- KOMMUNGRÄNS
- DETALJPLANEGRÄNS
- VASALOPPET
- CYKELVASAN
- BEFINTLIG VÄGKANT
- TILLFÄLLIG NYTTJANDERÄTT
- NYTT VÄGOMRÅDE MED INSKRÄNKT VÄGRÄTT

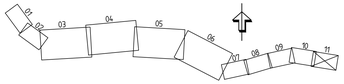

TYP AV PLAN	VÄGPLAN
GRANSKNINGSSTATUS / SYFTE	
HANDLINGSTYP	
DATUM 2016-12-21	LEVERANS / ÄNDRINGS-PM
OBJEKT VÄG 1024/1025 VASALOPPSVÄGEN	
DELOMRÅDE / BANDEL EVERTSBERG-OXBERG	
ANLÄGGNINGSDEL VÄG 1025	
OBJEKTNUMMER / KM 102492	KONSTRUKTIONSNUMMER
BESTÄLLARE TRAFIKVERKET	LEVERANTÖR SWECO
GRANSKAD AV V. WAHLQVIST	UPPDRAGSNUMMER 2454640
GODKÄND AV E. STÜFFE	AVDELNING CIVIL
RITNINGSTYP ILLUSTRATIONSKARTA	
TEKNIKOMRÅDE / ANDEL VÄGUTFORMNING OCH TRAFIK	
BESKRIVNING KM 51/330 - 51/972 DALARNAS LÄN	
SKALA 1:1000	FORMAT A1F / FÖRVALTNINGSNUMMER
RITNINGSNUMMER 3 02 T 02 11	BLAD / NÄSTA BLAD / BET.

FIL: V:\2470\2454640\VASALOPPSVÄGEN\OXBERG\ILLUSTRATIONSKARTA\3 02 T 02 11 VÄGUTFORMNING OCH TRAFIK.DWG SENSTÄLLD: 2017-01-27 KL 15:14 AV MAHAGNE SVEWA