



- ANVISNINGAR**
 KOORDINATSYSTEM
 PLANSYSTEM: SWEREF 99 13 30
 HÖJDSYSTEM: RH 2000
- TECKENFÖRKLARING**
 MARKANSPRÅK OCH ADMINISTRATIVA GRÄNSER
- BEFINTLIG GRÄNS FÖR VÄGOMRÅDE
 - NYTT VÄGOMRÅDE
 - TILLFÄLLIG NYTTJANDERÄTT
 - TRAKTGRÄNS
 - FASTIGHETSGRÄNS
 - LÄNGDMÄTNING 1:1000
 - LEDNINGSRÄTT
- BEFINTLIGA BETECKNINGAR**
- HÖGSPÄNNINGSLEDNING
 - ELLEDNING LUFT
 - ELLEDNING
 - TRUMMA
 - FÖRNLÄMNING
 - BIOTOPSKYDD
 - BEFINTLIG BUSHÅLLPLATS
 - SKYDDSVÄRT TRÄD
 - SKYDDSVÄRD ART
 - BEFINTLIG NEDSTIGNINGSBRUNN
 - BEFINTLIG BELYSNINGSSTOLPE
 - BEFINTLIG INFART/UTFART ANPASSAS


- FÖRSLAGNA BETECKNINGAR**
- NY KANTSTEN
 - NYTT VÄGRÄCKE
 - NYTT BRÖRÄCKE
 - NY DRÄNERINGSLEDNING
 - NY TRUMMA
 - SLÄNTMARKERING MED AVVATTNINGSPIL
 - NY GÅNG- OCH CYKELVÄG
 - NY BUSHÅLLPLATSUTFORMNING
 - NY UTFART/ ANSLUTNING
 - NY GC-BRO
 - NY PLATTFORM
 - STRANDSKYDDSOMRÅDE
 - NY ETABLERINGSYTA
 - NY PASSAGE FÖR GÅNG- OCH CYKELVÄG
 - DAGVATTENBRUNN MED KUPOLSIL
 - DAGVATTENBRUNN

VERKSAMHETER/ÅTGÄRDER SOM UNDTAS FRÅN FÖRBUD ENLIGT MILJÖBALKEN

FÖRBUDEN SOM AVSER VERKSAMHET ELLER ÅTGÄRD INOM GENERellt BIOTOPSKYDDSOMRÅDE (7:11 2 ST. MB) GÄLLER INTE BYGGANDE AV ALLMÄN VÄG, FÖRBUDEN MOT ÅTGÄRDER INOM STRANDSKYDDSOMRÅDE (7:15 MB) GÄLLER INTE BYGGANDE AV ALLMÄN VÄG. SKYDDSTÄNEN ATT GÖRA ANMÄLAN FÖR SAMRÅD ENLIGT 12:6 MB GÄLLER INTE FÖR DE VERKSAMHETER OCH ÅTGÄRDER SOM BEHOVS FÖR ATT BYGGA VÄGEN OCH FASTSTÄLLS OCH INGÅR I VÄGOMRÅDE FÖR ALLMÄN VÄG ELLER OMRÅDE FÖR TILLFÄLLIG NYTTJANDERÄTT

VÄGPLAN

GRANSKNINGSSTATUS / SYFTE	
HANDLINGSTYP UNDERLAG FÖR SAMRÅD	
DATUM 2026-05-22	LEVERANS / ÄNDRINGS-PM
OBJEKT VÄG 612/601/678, GC-VÄG DELEN HOLM-KVIBILLE	
DELOMRÅDE / BANDEL 1 VÄG 612	
ANLÄGGNINGSDEL 01 HOLM-KVIBILLE	
OBJEKTNUMMER / KM 181821	KONSTRUKTIONNUMMER
BESTÄLLARE TRAFIKVERKET	LEVERANTÖR wsp
SKAPAD AV H. ALSHIBLY	UPPRAGSNUMMER 10388321
GODKÄND AV L. ABOUD	AVDELNING 5322
RITNINGSTYP PLAN	
TEKNIKOMRÅDE / INNEHÅLL T VÄGUTFORMNING OCH TRAFIK	
BESKRIVNING ILLUSTRATIONSKARTA SEKTION 0/000-0/600	
SKALA 1:1000	FORMAT A1
RITNINGNUMMER 101T0501	FÖRVALTNINGSNUMMER BLAD 01
	NÄSTA BLAD 02
	BET





ANVISNINGAR
 KOORDINATSYSTEM
 PLANSYSTEM: SWEREF 99 13 30
 HÖJDSYSTEM: RH 2000

TECKENFÖRKLARING
 MARKANSPRÅK OCH ADMINISTRATIVA GRÄNSER

- BEFINTLIG GRÄNS FÖR VÄGOMRÅDE
- NYTT VÄGOMRÅDE
- TILLFÄLLIG NYTTJANDERÄTT
- TRAKTGRÄNS
- FASTIGHETSGRÄNS
- LÄNGDMÄTNING
- LEDNINGSRÄTT

BEFINTLIGA BETECKNINGAR

- HÖGSPÄNNINGSLEDNING
- ELLEDNING LUFT
- ELLEDNING
- TRUMMA
- FÖRNLÄMNING
- BIOTOPSKYDD
- BEFINTLIG BUSSHÅLLPLATS
- SKYDDSVÄRT TRÄD
- SKYDDSVÄRD ART
- BEFINTLIG NEDSTIGNINGSBRUNN
- BEFINTLIG BELYSNINGSSTOLPE
- BEFINTLIG INFART/UTFART ANPASSAS

FÖRSLAGNA BETECKNINGAR

- NY KANTSTEN
- NYTT VÄGRÄCKE
- NYTT BRÖRÄCKE
- NY DRÄNERINGSLEDNING
- NY TRUMMA
- SLÄNTMARKERING MED AVVATTNINGSPIL
- NY GÅNG- OCH CYKELVÄG
- NY BUSSHÅLLPLATSUTFORMNING
- NY UTFART/ ANSLUTNING
- NY GC-BRO
- NY PLATTFORM
- STRANDSKYDDSOMRÅDE
- NY ETABLERINGSYTA
- NY PASSAGE FÖR GÅNG- OCH CYKELVÄG
- DAGVATTENBRUNN MED KUPOLSIL
- DAGVATTENBRUNN

VERKSAMHETER/ÅTGÄRDER SOM UNDTAS FRÅN FÖRBUD ENLIGT MILJÖBALKEN

FÖRBUDEN SOM AVSER VERKSAMHET ELLER ÅTGÄRD INOM GENERELLT BIOTOPSKYDDSOMRÅDE (7:11 2 ST. MB) GÄLLER INTE BYGGANDE AV ALLMÄN VÄG, FÖRBUDEN MOT ÅTGÄRDER INOM STRANDSKYDDSOMRÅDE (7:15 MB) GÄLLER INTE BYGGANDE AV ALLMÄN VÄG. SKYDDSHETER ATT GÖRA ANMÄLAN FÖR SAMRÅD ENLIGT 12:6 MB GÄLLER INTE FÖR DE VERKSAMHETER OCH ÅTGÄRDER SOM BEHOVS FÖR ATT BYGGA VÄGEN OCH FASTSTÄLLS OCH INGÅR I VÄGOMRÅDE FÖR ALLMÄN VÄG ELLER OMRÅDE FÖR TILLFÄLLIG NYTTJANDERÄTT

VÄGPLAN

GRANSKNINGSSTATUS / SYFTE

HANDLINGSTYP
UNDERLAG FÖR SAMRÅD

DATUM
 2026-05-22

LEVERANS / ÄNDRINGS-PM

OBJEKT
**VÄG 612/601/678, GC-VÄG
 DELEN HOLM-KVIBILLE**

DELOMRÅDE / BANDEL
 1 VÄG 612

ANLÄGGNINGSDDEL
 01 HOLM-KVIBILLE

OBJEKTNUMMER / KM
 181821

KONSTRUKTIONSNUMMER

BESTÄLLARE
TRAFIKVERKET

LEVERANTÖR
wsp

SKAPAD AV
 H. ALSHIBLY

UPPRAGSNUMMER
 10388321

GODKÄND AV
 L. ABOUD

AVDELNING
 5322

RITNINGSTYP
 PLAN

TEKNIKOMRÅDE / INNEHÅLL
 T VÄGFORMNING OCH TRAFIK

BESKRIVNING
 ILLUSTRATIONSKARTA
 SEKTION 0/600-1/200

SKALA
 1:1000

FORMAT
 A1


FÖRVALTNINGSNUMMER

RITNINGSNUMMER
 101T0502

BLAD
 02

NÄSTA BLAD
 03

BET





ANVISNINGAR
 KOORDINATSYSTEM
 PLANSYSTEM: SWEREF 99 13 30
 HÖJDSYSTEM: RH 2000

TECKENFÖRKLARING
 MARKANSPRÅK OCH ADMINISTRATIVA GRÄNSER

- BEFINTLIG GRÄNS FÖR VÄGOMRÅDE
- NYTT VÄGOMRÅDE
- TILLFÄLLIG NYTTJANDERÄTT
- TRAKTGRÄNS
- FASTIGHETSGRÄNS
- LÄNGDMÄTNING 1:1000
- LEDNINGSRÄTT

BEFINTLIGA BETECKNINGAR

- HÖGSPÄNNINGSLEDNING
- ELLEDNING LUFT
- ELLEDNING
- TRUMMA
- FÖRNLÄMNING
- BIOTOPSKYDD
- BEFINTLIG BUSSHÅLLPLATS
- SKYDDSVÄRT TRÄD
- SKYDDSVÄRD ART
- BEFINTLIG NEDSTIGNINGSBRUNN
- BEFINTLIG BELYSNINGSSTOLPE
- BEFINTLIG INFART/UTFART ANPASSAS

FÖRSLAGNA BETECKNINGAR

- NY KANTSTEN
- NYTT VÄGRÄCKE
- NYTT BRÖRÄCKE
- NY DRÄNERINGSLEDNING
- NY TRUMMA
- SLÄNTMARKERING MED AVVATTNINGSPIL
- NY GÅNG- OCH CYKELVÄG
- NY BUSSHÅLLPLATSUTFORMNING
- NY UTFART/ ANSLUTNING
- NY GC-BRO
- NY PLATTFORM
- STRANDSKYDDSOMRÅDE
- NY ETABLERINGSYTA
- NY PASSAGE FÖR GÅNG- OCH CYKELVÄG
- DAGVATTENBRUNN MED KUPOLSIL
- DAGVATTENBRUNN

VERKSAMHETER/ÅTGÄRDER SOM UNDTANTAS FRÅN FÖRBUD ENLIGT MILJÖBALKEN

FÖRBUDEN SOM AVSER VERKSAMHET ELLER ÅTGÄRD INOM GENERellt BIOTOPSKYDDSOMRÅDE (7:11 2 ST. MB) GÄLLER INTE BYGGANDE AV ALLMÄN VÄG. FÖRBUDEN MOT ÅTGÄRDER INOM STRANDSKYDDSOMRÅDE (7:15 MB) GÄLLER INTE BYGGANDE AV ALLMÄN VÄG. SKYDDSHETER ATT GÖRA ANMÄLAN FÖR SAMRÅD ENLIGT 12:6 MB GÄLLER INTE FÖR DE VERKSAMHETER OCH ÅTGÄRDER SOM BEHOVS FÖR ATT BYGGA VÄGEN OCH FASTSTÄLLS OCH INGÅR I VÄGOMRÅDE FÖR ALLMÄN VÄG ELLER OMRÅDE FÖR TILLFÄLLIG NYTTJANDERÄTT

VÄGPLAN

GRANSKNINGSSTATUS / SYFTE

UNDERLAG FÖR SAMRÅD

DATUM: 2026-05-22 | LEVERANS / ÄNDRINGS.PPM

OBJEKT: VÄG 612/601/678, GC-VÄG DELEN HOLM-KVIBILLE

DELOMRÅDE / BANDEL: 1 VÄG 612

ANLÄGGNINGSDEL: 01 HOLM-KVIBILLE

OBJEKTNUMMER / KM: 181821 | KONSTRUKTIONSNUMMER

BESTÄLLARE: TRAFIKVERKET | LEVERANTÖR: WSP

SKAPAD AV: H. ALSHIBLY | UPPDRAGSNUMMER: 10388321

GODKÄND AV: L. ABOUD | AVDELNING: 5322

RITNINGSTYP: PLAN

TEKNIKOMRÅDE / INNEHÅLL: VÄGUTFORMNING OCH TRAFIK

BESKRIVNING: ILLUSTRATIONSKARTA SEKTION 1/200-1/800

SKALA: 1:1000 | FORMAT: A1 | FÖRVALTNINGSNUMMER

RITNINGSNUMMER: 101T0503 | BLAD: 03 | NÄSTA BLAD: 04 | BET



ANVISNINGAR
 KOORDINATSYSTEM
 PLANSYSTEM: SWEREF 99 13 30
 HÖJDSYSTEM: RH 2000

TECKENFÖRKLARING
 MARKANSPRÅK OCH ADMINISTRATIVA GRÄNSER

- BEFINTLIG GRÄNS FÖR VÄGOMRÅDE
- NYTT VÄGOMRÅDE
- TILLFÄLLIG NYTTJANDERÄTT
- TRAKTGRÄNS
- FASTIGHETSGRÄNS
- LÄNGDMÄTNING
- LEDNINGSRÄTT

BEFINTLIGA BETECKNINGAR

- HÖGSPÄNNINGSLEDNING
- ELLEDNING LUFT
- ELLEDNING
- TRUMMA
- FÖRNLÄMNING
- BIOTOPSKYDD
- BEFINTLIG BUSSHÅLLPLATS
- SKYDDSVÄRT TRÄD
- SKYDDSVÄRD ART
- BEFINTLIG NEDSTIGNINGSBRUNN
- BEFINTLIG BELYSNINGSSTOLPE
- BEFINTLIG INFART/UTFART ANPASSAS

FÖRSLAGNA BETECKNINGAR

- NY KANTSTEN
- NYTT VÄGRÄCKE
- NYTT BRÖRÄCKE
- NY DRÄNERINGSLEDNING
- NY TRUMMA
- SLÄNTMARKERING MED AVVATTNINGSPIL
- NY GÅNG- OCH CYKELVÄG
- NY BUSSHÅLLPLATSUTFORMNING
- NY UTFART/ ANSLUTNING
- NY GC-BRO
- NY PLATTFORM
- STRANDSKYDDSOMRÅDE
- NY ETABLERINGSYTA
- NY PASSAGE FÖR GÅNG- OCH CYKELVÄG
- DAGVATTENBRUNN MED KUPOLSIL
- DAGVATTENBRUNN

VERKSAMHETER/ÅTGÄRDER SOM UNDTANTAS FRÅN FÖRBUD ENLIGT MILJÖBALKEN

FÖRBUDEN SOM AVSER VERKSAMHET ELLER ÅTGÄRD INOM GENERellt BIOTOPSKYDDSOMRÅDE (7:11 2 ST. MB) GÄLLER INTE BYGGANDE AV ALLMÄN VÄG. FÖRBUDEN MOT ÅTGÄRDER INOM STRANDSKYDDSOMRÅDE (7:15 MB) GÄLLER INTE BYGGANDE AV ALLMÄN VÄG. SKYDDSHETER ATT GÖRA ANMÄLAN FÖR SAMRÅD ENLIGT 12:6 MB GÄLLER INTE FÖR DE VERKSAMHETER OCH ÅTGÄRDER SOM BEHOVS FÖR ATT BYGGA VÄGEN OCH FASTSTÄLLS OCH INGÅR I VÄGOMRÅDE FÖR ALLMÄN VÄG ELLER OMRÅDE FÖR TILLFÄLLIG NYTTJANDERÄTT

TYP AV PLAN
VÄGPLAN

GRANSKNINGSSTATUS / SYFTE

HANDLINGSTYP
UNDERLAG FÖR SAMRÅD

DATUM: 2026-05-22 | LEVERANS / ÄNDRINGS.PM

OBJEKT
VÄG 612/601/678, GC-VÄG DELEN HOLM-KVIBILLE

DELOMRÅDE / BANDEL
2 VÄG 601

ANLÄGGNINGSDEL
01 HOLM-KVIBILLE

OBJEKTNUMMER / KM
181821

BESTÄLLARE
TRAFIKVERKET

LEVERANTÖR
wsp

SKAPAD AV
H. ALSHIBLY | UPPDRAGSNUMMER
10388321

GODKÄND AV
L. ABOUD | AVDELNING
5322


RITNINGSTYP
PLAN

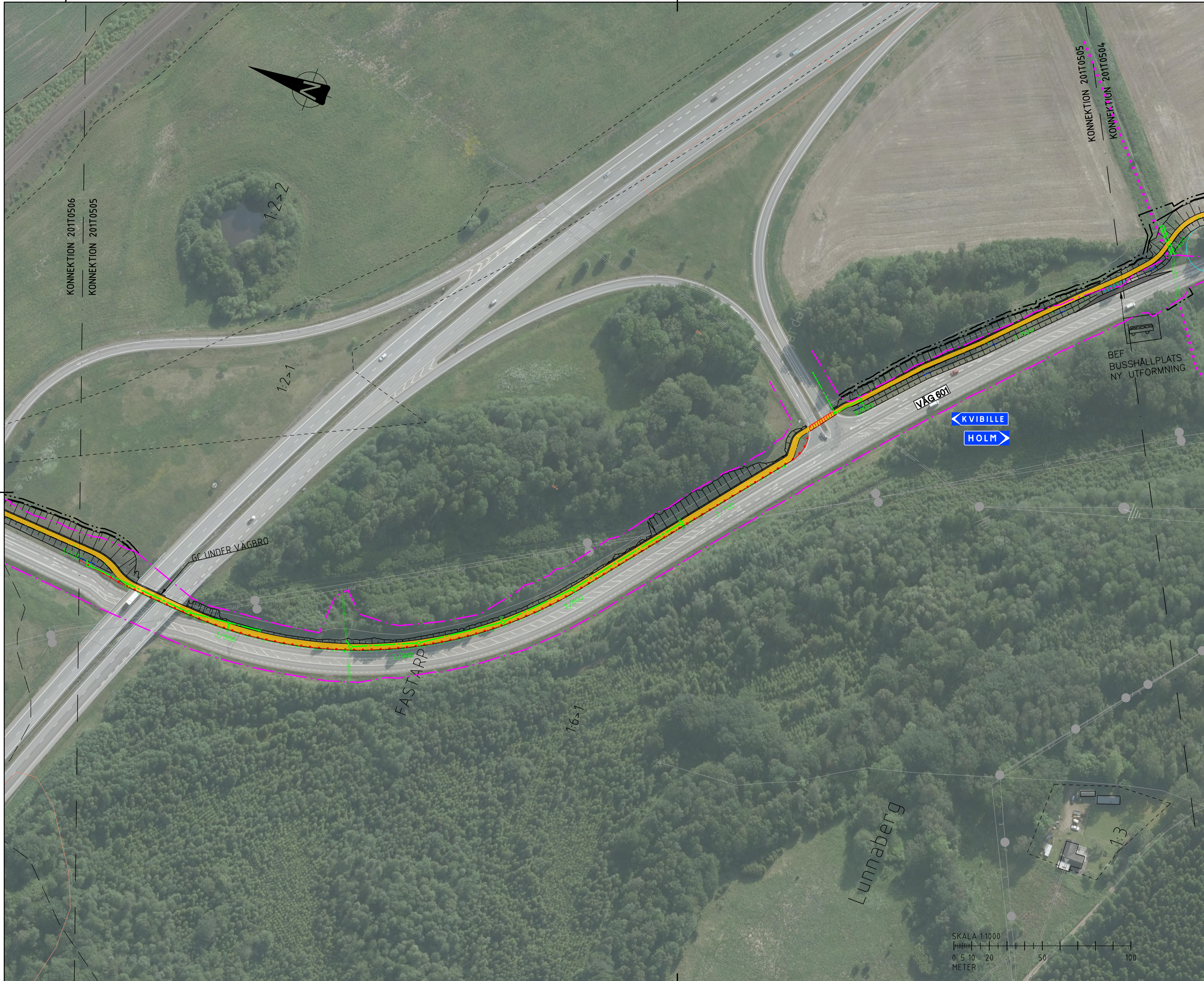
TEKNIKOMRÅDE / INNEHÅLL
VÄGUTFORMNING OCH TRAFIK

BESKRIVNING
ILLUSTRATIONSKARTA SEKTION 1/800-2/400

SKALA: 1:1000 | FORMAT: A1 | FÖRVALTNINGSNUMMER

RITNINGSNUMMER: 201T0504 | BLAD: 04 | NÄSTA BLAD: 05 | BET:





ANVISNINGAR
 KOORDINATSYSTEM
 PLANSYSTEM: SWREF 99 13 30
 HÖJDSYSTEM: RH 2000

TECKENFÖRKLARING
 MARKANSPRÅK OCH ADMINISTRATIVA GRÄNSER

- BEFINTLIG GRÄNS FÖR VÄGOMRÅDE
- NYTT VÄGOMRÅDE
- TILLFÄLLIG NYTTJANDERÄTT
- TRAKTGRÄNS
- FASTIGHETSGRÄNS
- LÄNGDMÄTNING 1/1000
- LEDNINGSRÄTT

BEFINTLIGA BETECKNINGAR

- HÖGSPÄNNINGSLEDNING
- ELLEDNING LUFT
- ELLEDNING
- TRUMMA
- FÖRNLÄMNING
- BIOTOPSKYDD
- BEFINTLIG BUSHÄLLPLATS
- SKYDDSVÄRT TRÄD
- SKYDDSVÄRD ART
- BEFINTLIG NEDSTIGNINGSBRUNN
- BEFINTLIG BELYSNINGSSTOLPE
- BEFINTLIG INFART/UTFART ANPASSAS

FÖRSLAGNA BETECKNINGAR

- NY KANTSTEN
- NYTT VÄGRÄCKE
- NYTT BRÖRÄCKE
- NY DRÄNERINGSLEDNING
- NY TRUMMA
- SLÄKTMARKERING MED AVVATTNINGSPIL
- NY GÅNG- OCH CYKELVÄG
- NY BUSHÄLLPLATSUTFORMNING
- NY UTFART/ ANSLUTNING
- NY GC-BRO
- NY PLATTFORM
- STRANDSKYDDSOMRÅDE
- NY ETABLERINGSYTA
- NY PASSAGE FÖR GÅNG- OCH CYKELVÄG
- DAGVATTENBRUNN MED KUPOLSIL
- DAGVATTENBRUNN

VERKSAMHETER/ÅTGÄRDER SOM UNDANTAS FRÅN FÖRBUD ENLIGT MILJÖBALKEN

FÖRBUDEN SOM AVSER VERKSAMHET ELLER ÅTERGÅ INOM GENERellt BIOTOPSKYDDSOMRÅDE (7:11 2 ST. MB) GÄLLER INTE BYGGANDE AV ALLMÄN VÄG, FÖRBUDEN MOT ÅTGÄRDER INOM STRANDSKYDDSOMRÅDE (7:15 MB) GÄLLER INTE BYGGANDE AV ALLMÄN VÄG. SKYDDSHETER ATT GÖRA ANMÄLAN FÖR SAMRÅD ENLIGT 12:6 MB GÄLLER INTE FÖR DE VERKSAMHETER OCH ÅTGÄRDER SOM BEHOVS FÖR ATT BYGGA VÄGEN OCH FASTSTÄLLS OCH INGÅR I VÄGOMRÅDE FÖR ALLMÄN VÄG ELLER OMRÅDE FÖR TILLFÄLLIG NYTTJANDERÄTT

KVIBILLE HOLM

VÄGPLAN

GRANSKNINGSSTATUS / SYFTE

HANDLINGSTYP
UNDERLAG FÖR SAMRÅD

DATUM
 2026-05-22

LEVERANS / ÄNDRINGS-PM

OBJEKT
**VÄG 612/601/678, GC-VÄG
 DELEN HOLM-KVIBILLE**

DELOMRÅDE / BANDEL
 2 VÄG 601

ANLÄGGNINGSDDEL
 01 HOLM-KVIBILLE

OBJEKTNUMMER / KM
 181821

KONSTRUKTIONSNUMMER

BESTÄLLARE
TRAFIKVERKET

LEVERANTÖR
wsp

SKAPAD AV
 H. ALSHIBLY

UPPRAGSNUMMER
 10388321

GODKÄND AV
 L. ABOUD

AVDELNING
 5322

RITNINGSTYP
PLAN

TEKNIKOMRÅDE / INNEHÅLL
VÄGUTFORMNING OCH TRAFIK

BESKRIVNING
**ILLUSTRATIONSKARTA
 SEKTION 2/400-3/100**

SKALA
 1:1000

FORMAT
 A1

FÖRVALTNINGSNUMMER

RITNINGSNUMMER
 201T0505

BLAD
 05

NÄSTA BLAD
 06

BET



ANVISNINGAR
 KOORDINATSYSTEM
 PLANSYSTEM: SWEREF 99 13 30
 HÖJDSYSTEM: RH 2000

TECKENFÖRKLARING
 MARKANSPRÅK OCH ADMINISTRATIVA GRÄNSER

- BEFINTLIG GRÄNS FÖR VÄGOMRÅDE
- NYTT VÄGOMRÅDE
- TILLFÄLLIG NYTTJANDERÄTT
- TRAKTGRÄNS
- FASTIGHETSGRÄNS
- LÄNGDMÄTNING 1:1000
- LEDNINGSRÄTT

BEFINTLIGA BETECKNINGAR

- HÖGSPÄNNINGSLEDNING
- ELLEDNING LUFT
- ELLEDNING
- TRUMMA
- FÖRNLÄMNING
- BIOTOPSKYDD
- BEFINTLIG BUSSHÄLLPLATS
- SKYDDSVÄRT TRÄD
- SKYDDSVÄRD ART
- BEFINTLIG NEDSTIGNINGSBRUNN
- BEFINTLIG BELYSNINGSSTOLPE
- BEFINTLIG INFART/UTFART ANPASSAS

FÖRSLAGNA BETECKNINGAR

- NY KANTSTEN
- NYTT VÄGRÄCKE
- NYTT BRÖRÄCKE
- NY DRÄNERINGSLEDNING
- NY TRUMMA
- SLÄNTMARKERING MED AVVATTNINGSPIL
- NY GÅNG- OCH CYKELVÄG
- NY BUSSHÄLLPLATSUTFORMNING
- NY UTFART/ ANSLUTNING
- NY GC-BRO
- NY PLATTFORM
- STRANDSKYDDSOMRÅDE
- NY ETABLERINGSYTA
- NY PASSAGE FÖR GÅNG- OCH CYKELVÄG
- DAGVATTENBRUNN MED KUPOLSIL
- DAGVATTENBRUNN

VERKSAMHETER/ÅTGÄRDER SOM UNDTANTAS FRÅN FÖRBUD ENLIGT MILJÖBALKEN

FÖRBUDEN SOM AVSER VERKSAMHET ELLER ÅTERGÅ INOM GENERELLT BIOTOPSKYDDSOMRÅDE (7:11 2 ST. MB) GÄLLER INTE BYGGANDE AV ALLMÄN VÄG, FÖRBUDEN MOT ÅTGÄRDER INOM STRANDSKYDDSOMRÅDE (7:15 MB) GÄLLER INTE BYGGANDE AV ALLMÄN VÄG. SKYDDSHETER ATT GÖRA ANMÄLAN FÖR SAMRÅD ENLIGT 12:6 MB GÄLLER INTE FÖR DE VERKSAMHETER OCH ÅTGÄRDER SOM BEHOVS FÖR ATT BYGGA VÄGEN OCH FASTSTÄLLS OCH INGÅR I VÄGOMRÅDE FÖR ALLMÄN VÄG ELLER OMRÅDE FÖR TILLFÄLLIG NYTTJANDERÄTT

KVIBILLE
 HOLM

TYP AV PLAN
VÄGPLAN

GRANSKNINGSSTATUS / SYFTE

HANDLINGSTYP
 UNDERLAG FÖR SAMRÅD

DATUM: 2026-05-22
 LEVERANS / ÄNDRINGS-PM

OBJEKT
 VÄG 612/601/678, GC-VÄG
 DELEN HOLM-KVIBILLE

DELOMRÅDE / BANDEL
 2 VÄG 601

ANLÄGGNINGSDEL
 01 HOLM-KVIBILLE

OBJEKTNUMMER / KM
 181821

KONSTRUKTIONSNUMMER

BESTÄLLARE
TRAFIKVERKET

LEVERANTÖR
wsp

SKAPAD AV
 H. ALSHIBLY

UPPDRAGSNUMMER
 10388321

GODKÄND AV
 L. ABOUD

ÄNDRING
 5322

RITNINGSTYP
 PLAN

TEKNIKOMRÅDE / INNEHÅLL
 VÄGUTFORMNING OCH TRAFIK

BESKRIVNING
 ILLUSTRATIONSKARTA
 SEKTION 3/100-3/700

SKALA
 1:1000

FORMAT
 A1

FÖRVALTNINGSNUMMER

RITINGSNUMMER
 201T0506

BLAD
 06

NÄSTA BLAD
 07

BET

SKALA 1:1000
 0 5 10 20 50 100
 METER



ANVISNINGAR
 KOORDINATSYSTEM
 PLANSYSTEM: SWEREF 99 13 30
 HÖJDSYSTEM: RH 2000

TECKENFÖRKLARING
 MARKANSPRÅK OCH ADMINISTRATIVA GRÄNSER

- BEFINTLIG GRÄNS FÖR VÄGOMRÅDE
- NYTT VÄGOMRÅDE
- TILLFÄLLIG NYTTJANDERÄTT
- TRAKTIGRÄNS
- FASTIGHETSGRÄNS
- LÄNGDMÄTNING
- LEDNINGSRÄTT

BEFINTLIGA BETECKNINGAR

- HÖGSPÄNNINGSLEDNING
- ELLEDNING LUFT
- ELLEDNING
- TRUMMA
- FÖRNLÄMNING
- BIOTOPSKYDD
- BEFINTLIG BUSSHÄLLPLATS
- SKYDDSVÄRT TRÄD
- SKYDDSVÄRD ART
- BEFINTLIG NEDSTIGNINGSBRUNN
- BEFINTLIG BELYSNINGSSTOLPE
- BEFINTLIG INFART/UTFART ANPASSAS

FÖRSLAGNA BETECKNINGAR

- NY KANTSTEN
- NYTT VÄGRÄCKE
- NYTT BRÖRÄCKE
- NY DRÄNERINGSLEDNING
- NY TRUMMA
- SLÄNTMARKERING MED AVVATTNINGSPIL
- NY GÅNG- OCH CYKELVÄG
- NY BUSSHÄLLPLATSUTFORMNING
- NY UTFART/ ANSLUTNING
- NY GC-BRO
- NY PLATTFORM
- STRANDSKYDDSOMRÅDE
- NY ETABLERINGSYTA
- NY PASSAGE FÖR GÅNG- OCH CYKELVÄG
- DAGVATTENBRUNN MED KUPOLSIL
- DAGVATTENBRUNN

VERKSAMHETER/ÅTGÄRDER SOM UNDTANTAS FRÅN FÖRBUD ENLIGT MILJÖBALKEN

FÖRBUDEN SOM AVSER VERKSAMHET ELLER ÅTGÄRD INOM GENERELLT BIOTOPSKYDDSOMRÅDE (7:11 2 ST. MB) GÄLLER INTE BYGGANDE AV ALLMÄN VÄG, FÖRBUDEN MOT ÅTGÄRDER INOM STRANDSKYDDSOMRÅDE (7:15 MB) GÄLLER INTE BYGGANDE AV ALLMÄN VÄG. SKYDDSHETER ATT GÖRA ANMÄLAN FÖR SAMRÅD ENLIGT 12:6 MB GÄLLER INTE FÖR DE VERKSAMHETER OCH ÅTGÄRDER SOM BEHOVS FÖR ATT BYGGA VÄGEN OCH FASTSTÄLLS OCH INGÅR I VÄGOMRÅDE FÖR ALLMÄN VÄG ELLER OMRÅDE FÖR TILLFÄLLIG NYTTJANDERÄTT

VÄGPLAN

GRANSKNINGSSTATUS / SYFTE

HANDLINGSTYP
UNDERLAG FÖR SAMRÅD

DATUM
 2026-05-22

LEVERANS / ÄNDRINGS-PM

OBJEKT
**VÄG 612/601/678, GC-VÄG
 DELEN HOLM-KVIBILLE**

DELOMRÅDE / BANDEL
 3 VÄG 678

ANLÄGGNINGSDEL
 01 HOLM-KVIBILLE

OBJEKTNUMMER / KM
 181821

KONSTRUKTIONSNUMMER

BESTÄLLARE
TRAFIKVERKET

LEVERANTÖR
wsp

SKAPAD AV
 H. ALSHIBLY

UPPDAGSNUMMER
 10388321

GODKÄND AV
 L. ABOUD

ÄNDRING
 5322

RITNINGSTYP
PLAN

TEKNIKOMRÅDE / INNEHÅLL
VÄGUTFORMNING OCH TRAFIK

BESKRIVNING
**ILLUSTRATIONSKARTA
 SEKTION 3/700-4/400**

SKALA
 1:1000

FORMAT
 A1

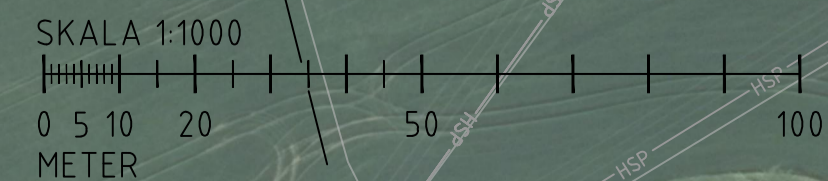
FÖRVALTNINGSNUMMER

RITNINGSNUMMER
 301T0507

BLAD
 07

NÄSTA BLAD
 08

BET





ANVISNINGAR
 KOORDINATSYSTEM
 PLANSYSTEM: SWEREF 99 13 30
 HÖJDSYSTEM: RH 2000

TECKENFÖRKLARING
 MARKANSPRÅK OCH ADMINISTRATIVA GRÄNSER

- BEFINTLIG GRÄNS FÖR VÄGOMRÅDE
- NYTT VÄGOMRÅDE
- TILLFÄLLIG NYTTJANDERÄTT
- TRAKTGRÄNS
- FASTIGHETSGRÄNS
- LÄNGDMÄTNING
- LEDNINGSRÄTT

BEFINTLIGA BETECKNINGAR

- HÖGSPÄNNINGSLEDNING
- ELLEDNING LUFT
- ELLEDNING
- TRUMMA
- FÖRNLÄMNING
- BIOTOPSKYDD
- BEFINTLIG BUSSHÅLLPLATS
- SKYDDSVÄRT TRÄD
- SKYDDSVÄRD ART
- BEFINTLIG NEDSTIGNINGSBRUNN
- BEFINTLIG BELYSNINGSSTOLPE
- BEFINTLIG INFART/UTFART ANPASSAS

FÖRSLAGNA BETECKNINGAR

- NY KANTSTEN
- NYTT VÄGRÄCKE
- NYTT BRÖRÄCKE
- NY DRÄNERINGSLEDNING
- NY TRUMMA
- SLÄNTMARKERING MED AVVATTNINGSPIL
- NY GÅNG- OCH CYKELVÄG
- NY BUSSHÅLLPLATSUTFORMNING
- NY UTFART/ ANSLUTNING
- NY GC-BRO
- NY PLATTFORM
- STRANDSKYDDSOMRÅDE
- NY ETABLERINGSYTA
- NY PASSAGE FÖR GÅNG- OCH CYKELVÄG
- DAGVATTENBRUNN MED KUPOLSIL
- DAGVATTENBRUNN

VERKSAMHETER/ÅTGÄRDER SOM UNDTAS FRÅN FÖRBUD ENLIGT MILJÖBALKEN

FÖRBUDEN SOM AVSER VERKSAMHET ELLER ÅTGÄRD INOM GENERellt BIOTOPSKYDDSOMRÅDE (7:11 2 ST. MB) GÄLLER INTE BYGGANDE AV ALLMÄN VÄG, FÖRBUDEN MOT ÅTGÄRDER INOM STRANDSKYDDSOMRÅDE (7:15 MB) GÄLLER INTE BYGGANDE AV ALLMÄN VÄG. SKYDDSHETER ATT GÖRA ANMÄLAN FÖR SAMRÅD ENLIGT 12:6 MB GÄLLER INTE FÖR DE VERKSAMHETER OCH ÅTGÄRDER SOM BEHOVS FÖR ATT BYGGA VÄGEN OCH FASTSTÄLLS OCH INGÅR I VÄGOMRÅDE FÖR ALLMÄN VÄG ELLER OMRÅDE FÖR TILLFÄLLIG NYTTJANDERÄTT

VÄGPLAN

TYP AV PLAN

GRANSKNINGSSTATUS / SYFTE

HANDLINGSTYP

UNDERLAG FÖR SAMRÅD

DATUM: 2026-05-22 | LEVERANS / ÄNDRINGS-PM

OBJEKT

VÄG 612/601/678, GC-VÄG DELEN HOLM-KVIBILLE

DELOMRÅDE / BANDEL

3 VÄG 678

ANLÄGGNINGSDEL

01 HOLM-KVIBILLE

OBJEKTNUMMER / KM

181821

KONSTRUKTIONNUMMER

10388321

BESTÄLLARE

TRAFIKVERKET

LEVERANTÖR

wsp

SKAPAD AV

H. ALSHIBLY

UPPDRAGSNUMMER

10388321

GODKÄND AV

L. ABOUD

ÄNDRING

5322

RITNINGSTYP

PLAN

TEKNIKOMRÅDE / INNEHÅLL

T VÄGUTFORMNING OCH TRAFIK

BESKRIVNING

ILLUSTRATIONSKARTA SEKTION 4/400-5/00

SKALA

1:1000

FORMAT

A1

FÖRVALTNINGSNUMMER

301T0508

BLAD

08

NÄSTA BLAD

BET

