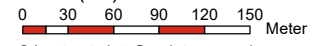


MKB BILAGA 3. JÄRNVÄGSPLAN DUBBELSPÅR DINGERSJÖ-KUBIKENBORG

Ekvivalent ljudnivå från befintlig statlig väg och järnväg, nuläge.

Datum: 2021-06-24
Skala (A3): 1:5 000

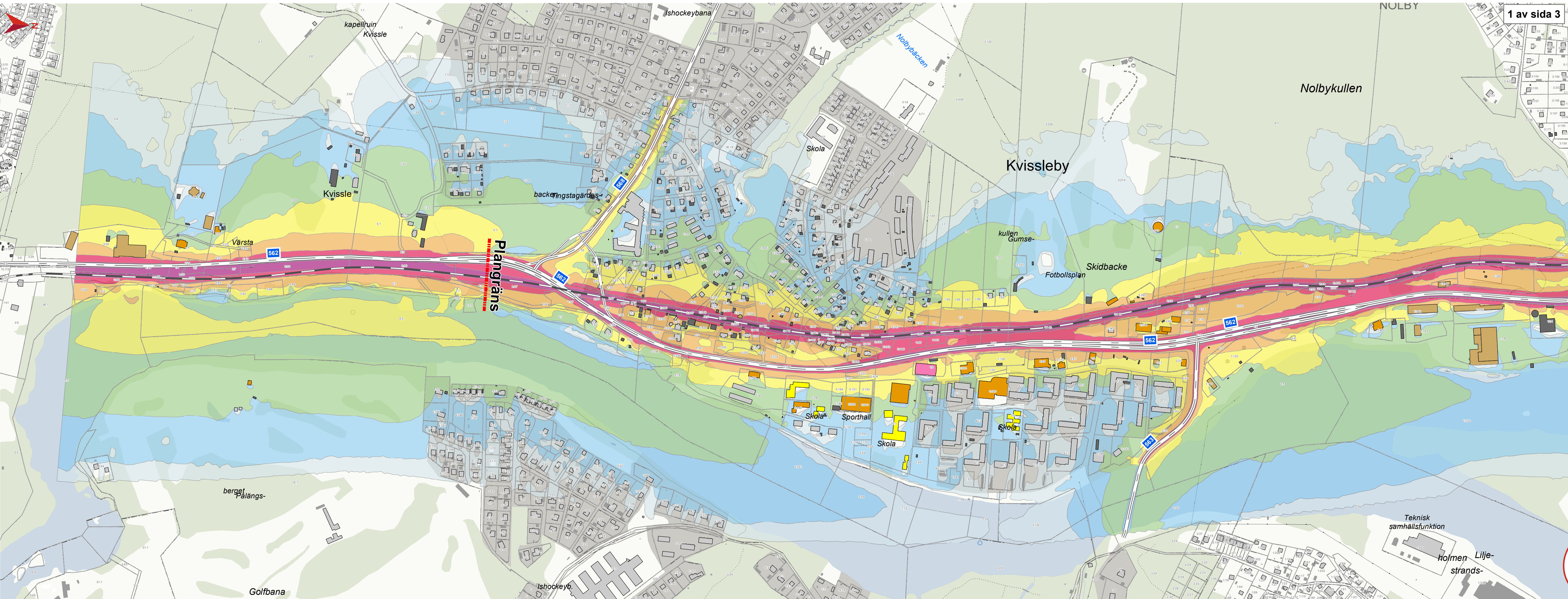


© Lantmäteriet, Geodatasamverkan

- Befintlig järnväg
- Befintliga bullerskyddsåtgärder
- Befintliga vägar
- Bostadshus
- Övrig byggnad
- Industri
- Samhällsfunktion
- Hälsocentral
- Skola

Ekvivalent ljudnivå 2m över mark i dBA

- >=70
- 65-70
- 60-65
- 55-60
- 50-55
- 45-50
- 40-45

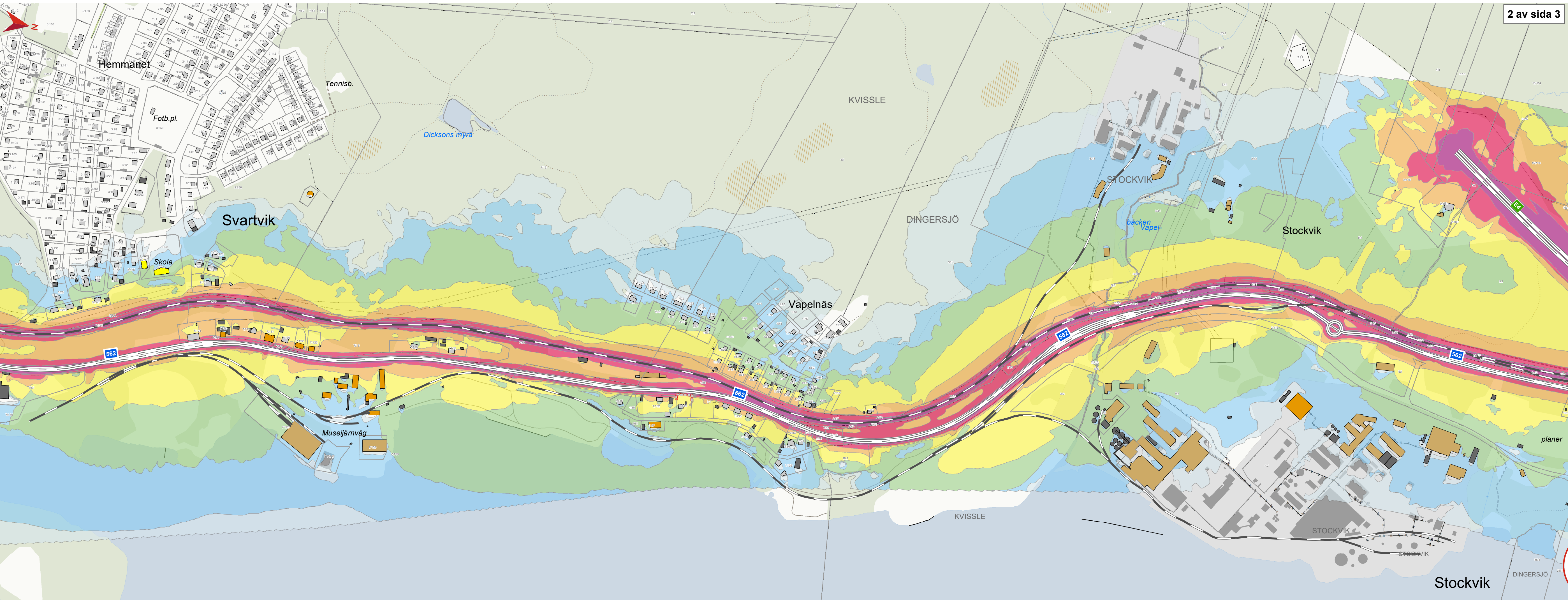


MKB BILAGA 3. JÄRNVÄGSPLAN DUBBELSPÅR DINGERSJÖ-KUBIKENBORG

Ekvivalent ljudnivå från befintlig statlig väg
och järnväg, nuläge.

Datum: 2021-06-24
Skala (A3): 1:5 000
0 30 60 90 120 150
Meter
© Lantmäteriet, Geodatasamverkan


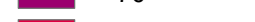





-  Befintlig järnväg
 -  Befintliga bullerskyddsåtgärder
 -  Befintliga vägar
 -  Bostadshus
 -  Övrig byggnad
 -  Industri
 -  Samhällsfunktion
 -  Hälsocentral
 -  Skola
- Ekvivalent ljudnivå 2m över mark i dBA**
-  >=70
 -  65-70
 -  60-65
 -  55-60
 -  50-55
 -  45-50
 -  40-45

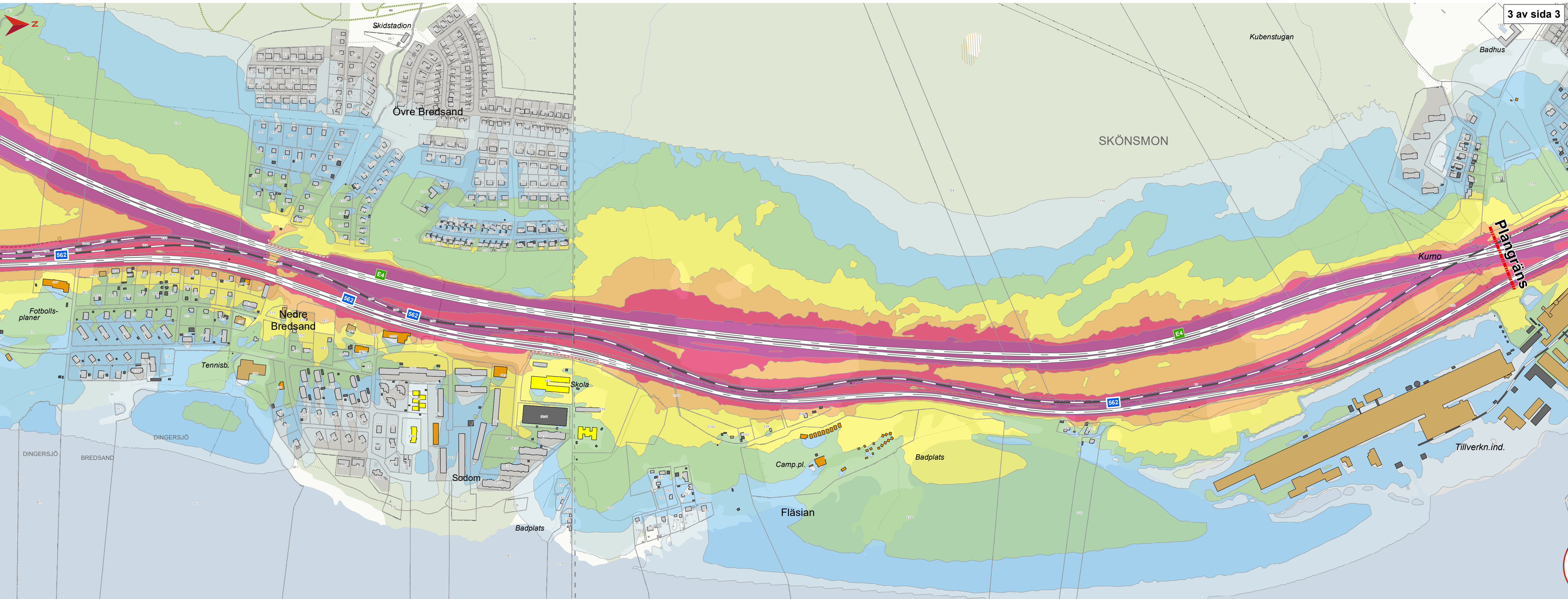


MKB BILAGA 3.
JÄRNVÄGSPLAN DUBBELSPÅR
DINGERSJÖ-KUBIKENBORG
 Ekvivalent ljudnivå från befintlig statlig väg
 och järnväg, nuläge.

Datum: 2021-06-24
 Skala (A3): 1:5 000
 0 30 60 90 120 150
 Meter
 © Lantmäteriet, Geodatasamverkan

-  Befintlig järnväg
-  Befintliga bullerskyddsåtgärder
-  Befintliga vägar
-  Bostadshus
-  Övrig byggnad
-  Industri
-  Samhällsfunktion
-  Hälsocentral
-  Skola

- Ekvivalent ljudnivå 2m över mark i dBA**
-  >=70
 -  65-70
 -  60-65
 -  55-60
 -  50-55
 -  45-50
 -  40-45



MKB BILAGA 3. JÄRNVÄGSPLAN DUBBELSPÅR DINGERSJÖ-KUBIKENBORG

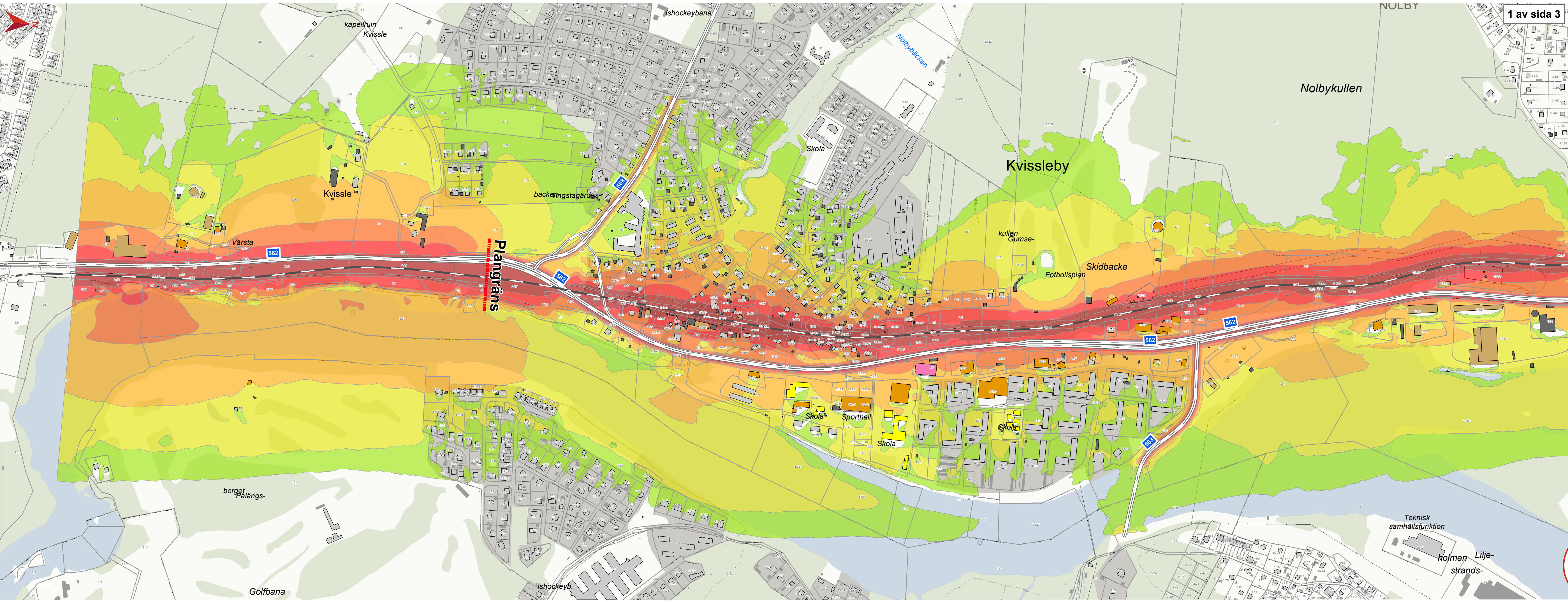
Maximal ljudnivå från befintlig statlig väg och järnväg, nuläge.

Datum: 2021-06-24
Skala (A3): 1:5 000
0 30 60 90 120 150
Meter
© Lantmäteriet, Geodatasamverkan

- Befintlig järnväg
- Befintliga vägar
- Befintliga bullerskyddsåtgärder
- Bostadshus
- Övrig byggnad
- Industri
- Samhällsfunktion
- Hälsocentral
- Skola

Maximal ljudnivå 2 meter över mark i dBA

- >=95
- 90-95
- 85-90
- 80-85
- 75-80
- 70-75
- 65-70

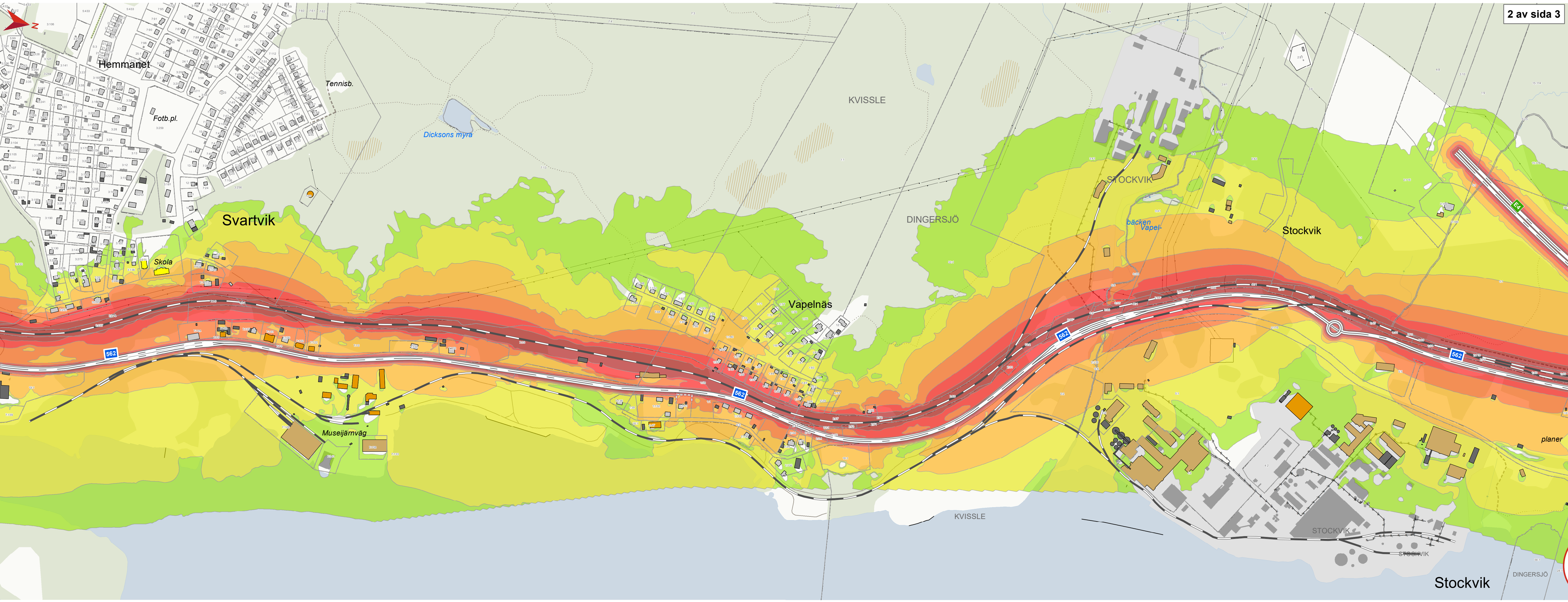


MKB BILAGA 3. JÄRNVÄGSPLAN DUBBELSPÅR DINGERSJÖ-KUBIKENBORG

Maximal ljudnivå från befintlig statlig väg och järnväg, nuläge.

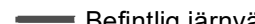
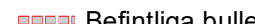

Datum: 2021-06-24
Skala (A3): 1:5 000
0 30 60 90 120 150
Meter
© Lantmäteriet, Geodatasamverkan

-  Befintlig järnväg
 -  Befintliga vägar
 -  Befintliga bullerskyddsåtgärder
 -  Bostadshus
 -  Övrig byggnad
 -  Industri
 -  Samhällsfunktion
 -  Hälsocentral
 -  Skola
- Maximal ljudnivå 2 meter över mark i dBA**
-  >=95
 -  90-95
 -  85-90
 -  80-85
 -  75-80
 -  70-75
 -  65-70

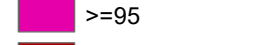

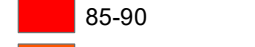

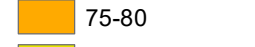
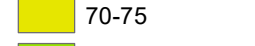
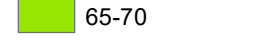


MKB BILAGA 3.
JÄRNVÄGSPLAN DUBBELSPÅR
DINGERSJÖ-KUBIKENBORG
 Maximal ljudnivå från befintlig statlig väg och järnväg, nuläge.

Datum: 2021-06-24
 Skala (A3): 1:5 000
 0 30 60 90 120 150
 Meter

-  Befintlig järnväg
-  Befintliga vägar
-  Befintliga bullerskyddsåtgärder
-  Bostadshus
-  Övrig byggnad
-  Industri
-  Samhällsfunktion
-  Hälsocentral
-  Skola

Maximal ljudnivå 2 meter över mark i dBA

-  >=95
-  90-95
-  85-90
-  80-85
-  75-80
-  70-75
-  65-70

