

KONNEKTION MOT BLAD 03  
KONNEKTION MOT BLAD 02

FALUN

GÄVLE

TUNA

GRÄNS FÖR VÄGPLAN


3:1

3:1

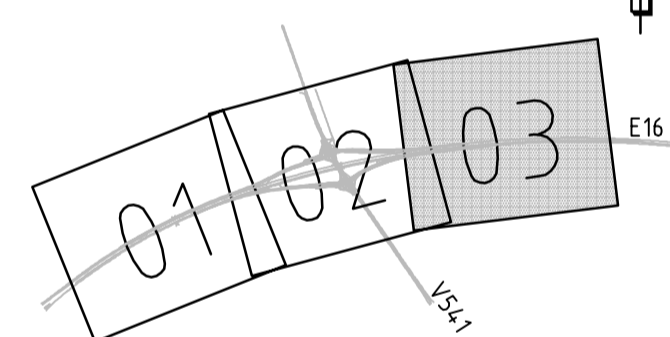
2:1

**TECKENFÖRKLARING**

- FÖRESLAGET SIDORÄCKE
- BEFINTLIGT SIDORÄCKE RIVS
- BEFINTLIGT SIDO- OCH MITTRÄCKE
- NYTT VILTSTÄNGSEL
- FÖRSLAG PÅ SLÄNT
- FÖRSLAG TRUMMA



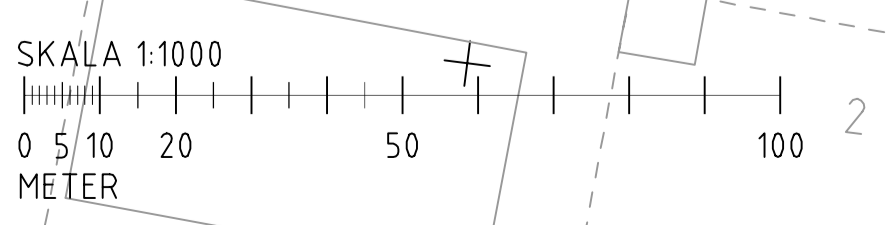
**ORIENTERINGSFIGUR**



PLANSYSTEM SWEREF 99 16 30  
HÖJDSYSTEM RH 2000

**VÄGPLAN**

TYP AV PLAN		<b>VÄGPLAN</b>	
GRANSKNINGSSTATUS / SYFTE			
HANDLINGSTYP			
<b>SAMRÅDSHANDLING</b>			
DATUM	2017-05-30	LEVERANS / ÄNDRINGS-PM	
OBJEKT	<b>TRAFIKPLATS TUNA E16/VÄG 541</b>		
DELOMRÅDE / BANDEL	TRAFIKPLATS TUNA		
ANLÄGGNINGSDEL	E16/VÄG 541		
OBJEKTNUMMER / KM	151048	KONSTRUKTIONNUMMER	
BESTÄLLARE	TRAFIKVERKET	LEVERANTÖR	WSP
SKAPAD AV	D. ALDERHOLM	UPPDRAGSNUMMER	10230618
GRANSKAD AV	HANNA KULLA	AVDELNING	
RITNINGSTYP	PLAN		
TEKNIKOMRÅDE / INNEHÅLL	VÄGUTFORMNING OCH TRAFIK		
BESKRIVNING	KM 1/070 - 1/420 ILLUSTRATIONSPLAN		



SKALA	1:1000	FORMAT	A1	FÖRVALTNINGSNUMMER	
RITNINGSSÄMMER	101T0803	BLAD	3	NÄSTA BLAD	BET

F:\1\user\p\p\proj\101T0803\101T0803.dwg PLUTAD: 2017-05-30 13:31 AV: ANVÄNDARE: ceah355