















TECKENFÖRKLARING

KOORDINATSYSTEM I PLAN: SWEREF 99 13 30
 HÖJDSYSTEM: RH 2000
 FASTIGHETSKARTAN ÄR DATERAD: 2023-08-22

MARKANSPRÅK

-  FASTIGHETSGRÄNS
-  TRAKTGRÄNS
-  NYTT VÄGOMRÅDE
-  BEFINTLIGT VÄGOMRÅDE
-  TILFÄLLIG NYTTJANDERÄTT
-  GRÄNS FÖR VÄGPLAN
-  NY VÄGKANT
-  NY KÖRBANA
-  NY SLÄNT
-  PLATTFORM SAMT GÅNG- OCH CYKELBANA
-  BUSSKÖRFALT
-  DETALJPLANEGRÄNS
-  RÄKNAD LINJE MED HÖJDSÄTTNING
-  BEFINTLIG TRUMMA

ORIENTERINGSKARTA



VÄGPLAN

GRANSKNINGSSTATUS / SYFTE	
HANDLINGSTYP	
DATUM 2023-09-04	LEVERANS / ÄNDRINGS-PM
OBJEKT VÄG 100 FALSTERBO-VELLINGE	
DELOMRÅDE / BANDEL 3 DELEN FALSTERBO-STORA HAMMAR	
ANLÄGGNINGSDDEL 00 GEMENSAMT (SAMMANSATT OCH ÖVERSIKTER)	
OBJEKTNUMMER / KM 164203	KONSTRUKTIONNUMMER
BESTÄLLARE TRAFIKVERKET	LEVERANTÖR SWECO
SKAPAD AV M LOPEZ	UPPRAGSNUMMER 30006604
GODKÄND AV A RUDNAI	ÄVDELNING MALMÖ
RITNINGSTYP PLANRITNING	
TEKNIKOMRÅDE / INNEHÅLL VÄGUTFORMNING OCH TRAFIK	
BESKRIVNING ILLUSTRATIONSKARTA 4/090-4/690	
SKALA 1:1000	FORMAT A1
RITNINGSGRUPP 3 00 T 05 08	FÖRVALTNINGSNUMMER 08 09
BLAD	NÄSTA BLAD
BET	

