

TECKENFÖRKLARING DATUM GRUNDKARTA: 2024-05  
 DATUM FASTIGHETSKARTA: 2024-05  
 KOORDINATSYSTEM: SWEREF 99 18 00, RH2000

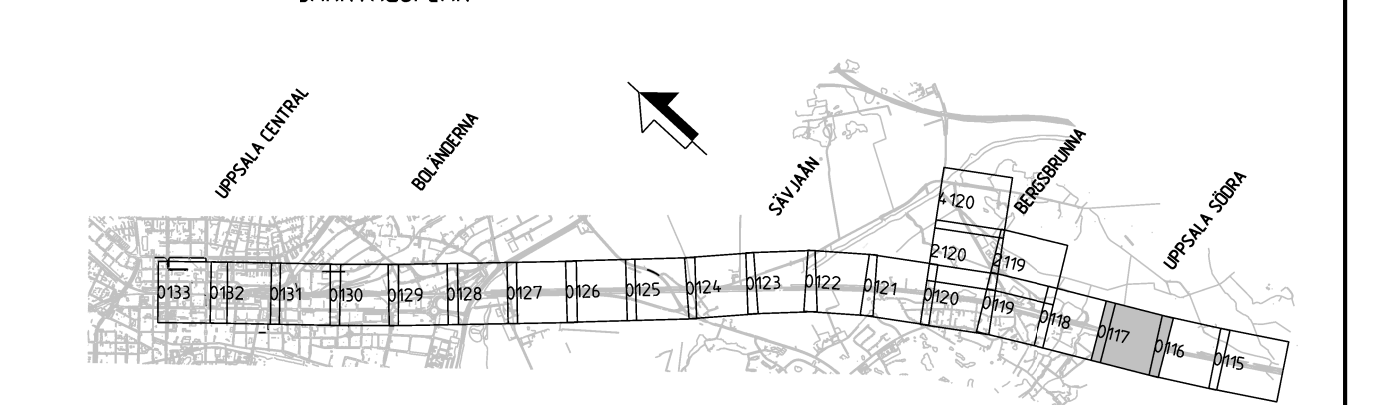
- NYA MARKANSPRÅK**
- + + - GRÄNS FÖR JÄRNVÄGSPLAN
  - - - - - GRÄNS FÖR VÄGOMRÅDE, GRÄNS FÖR JÄRNVÄGSMARK
  - - - - - AVGRÄNSNING MELLAN OLIKA TYPER AV MARKANSPRÅK
  - J NY JÄRNVÄGSMARK MED ÄGANDERÄTT
  - Js NY JÄRNVÄGSMARK MED SERVITUTSRÄTT
- Js1 - SERVICEVÄG Js4 - PÅSPÄRNINGSPÅS  
 Js2 - TRÄDSÄKRING (SERVITUTET OMFATTAR ÄVEN RÄTT ATT UTANFÖR MARKERAT OMRÅDE AVVERKA DE TRÄD SOM KAN RISKERA JÄRNVÄGENS DRIFT) Js5 - JÄRNVÄGSBRO  
 Js3 - GRUNDKONSTRUKTIONER Js6 - ELSÄKERHETSÅVSTÅND  
 Js7 - LEDNINGAR
- V NYTT VÄGOMRÅDE MED VÄGRÄTT  
 J.Vi NY JÄRNVÄGSMARK MED ÄGANDERÄTT OCH NYTT VÄGOMRÅDE MED INSKRÄNKT VÄGRÄTT  
 Js.Vi NY JÄRNVÄGSMARK MED SERVITUTSRÄTT OCH NYTT VÄGOMRÅDE MED INSKRÄNKT VÄGRÄTT  
 T TILLFÄLLIG NYTT JÄNDERÄTT

- NYA ANLÄGGNINGAR**
- +YY.Ym NY JÄRNVÄG, SPÄRRITT MED LÄNGDMÄTNINGSSTRECK OCH HÖJDSÄTTNING
  - YYY+YYY NY VÄG, VÄGBANEKANTER MED LÄNGDMÄTNINGSSTRECK OCH HÖJDSÄTTNING
  - YY.Ym PERSONSKYDDSTÄNSEL 2,5 METER ÖVER MARKYTAN I HUVUDSAKLIG PLACERING
- VÄXLAR  
 BROAR  
 NYA PLATTFORMAR / PLATTFORMAR SOM BYGGS UT

- SKYDDÅTGÄRDER OCH FÖRSIKTIGHETSMÅTT**
- Sk - MARKERING ELLER AVGRÄNSNING AV SKYDDÅTGÄRDER
  - Sk1 - BULLERSKYDDSSKÄRM, HÖJD +3 m ÖVER RÄLSÖVERKANT
  - Sk2 - URSPÄRNINGSSKYDD, SKYDDSRÄL
  - Sk3 - FÅGELAVVISARE
  - Sk4 - UTREDS FÖR ERBJUDANDE OM FASTIGHETSÄGARE BULLERSKYDDÅTGÄRD FÖR FASAD, KOMPLETTERAS I GRANSKNINGSHANDLING
  - Sk5 - UTREDS FÖR ERBJUDANDE OM FASTIGHETSÄGARE BULLERSKYDDÅTGÄRD FÖR UTEPLATS, KOMPLETTERAS I GRANSKNINGSHANDLING
  - Sk6 - TORRTRUMMA FÖR SMÅ OCH MEDELSTORA DÄGGÖJUR
  - Sk7 - ERBJUDANDE OM FASTIGHETSÄGARE RISKREDUCERANDE ÅTGÄRD AV FASAD
  - Sk8 - ÖVERSILNINGSYTA
  - Sk9 - INGEN BELYSNING BROAR ÖVER SÄVJÄÄN
  - Sk10 - PASSAGE FÖR UTTER

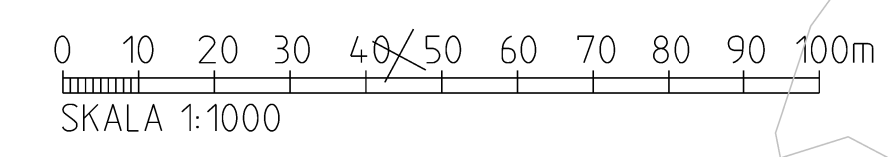
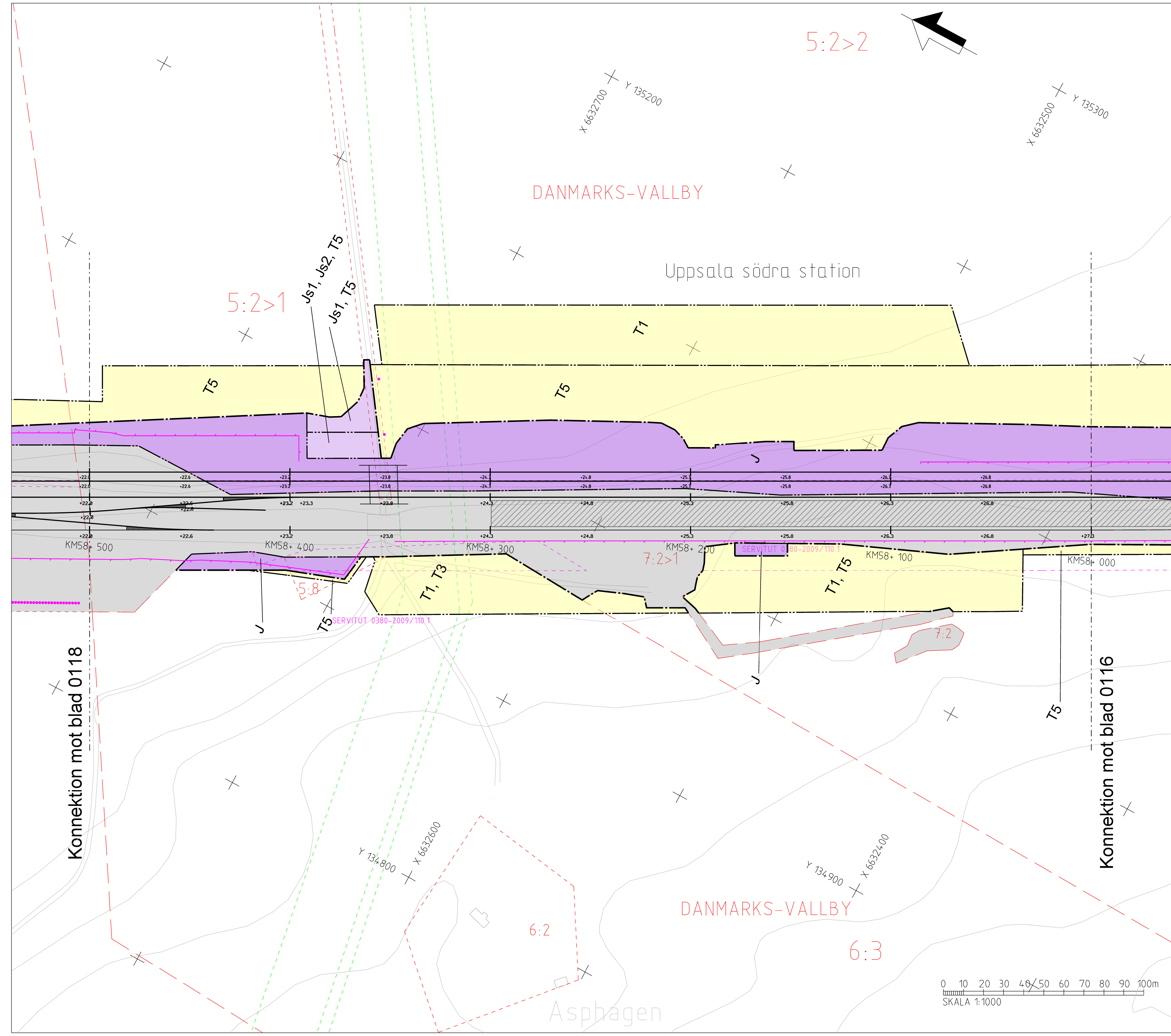
- VERKSAMHETER/ÅTGÄRDER SOM UNDANTAS FRÅN FÖRBUD ENLIGT MILJÖBALKEN**
- Förbuden som avser verksamhet eller åtgärd inom generellt biotopsskyddsområde 17:11 2 st. Miljöbalken gäller inte byggande av allmän väg/järnväg.
- Förbuden mot åtgärder inom strandskyddsområde 17:15 Miljöbalken gäller inte byggande av allmän väg/järnväg.
- Skyldigheten att göra anmälan för samråd enligt 12:6 Miljöbalken gäller inte för de verksamheter och åtgärder som behövs för att bygga vägen/järnvägen och som fastställts och ingår i vägområde för allmän väg/järnvägsmark eller område för tillfällig nyttjanderätt.
- MARKERING ELLER AVGRÄNSNING AV BIOTOPSKYDD
  - MARKERING ELLER AVGRÄNSNING AV STRANDSKYDD

- SÄRSKILDA BESLUT SOM TAS I SAMBAND MED FASTSTÄLLELSE AV JÄRNVÄGSPLAN**
- X X X INDRAGNING AV VÄG FRÅN ALLMÄNT UNDERHÅLL
- ÖVRIGA BETECKNINGAR PÅ PLANKARTAN**
- BEFINTLIG TRAFIKVERKETS FASTIGHET FÖR JÄRNVÄGSÄNDAMÅL
  - BEFINTLIG VÄG
  - BEFINTLIG BYGGNAD
  - KOORDINATKRYSS
  - HÖJKURVA, EKVIDISTANS 5 METER
  - SPÅR UTANFÖR JÄRNVÄGSPLAN
  - TRAKTGRÄNS
  - FASTIGHETSGRÄNS
  - LEDNINGSRÄTT
  - SERVITUT
  - GEMENSAMHETSANLÄGGNING
  - BEFINTLIGT SPÅR
  - BÄCK/DIKE
  - STRANDLINJE



UTFORMNING AV PLANFÖRSLAG

TYP AV PLAN		JÄRNVÄGSPLAN	
LEVERANTÖR	AVDELNING	LEVERANS/ÄNDRINGS-PM	TEKNOLOGI
SWECO	UPPRAGSNUMMER 30020886	KONSTRUKTIONSNUMMER	GRANSKNINGSSTATUS / SYFTE
SKAPAD AV SWECO/SEVOMA	GRANSKAD AV SWECO/SELJER	PLANKARTA	HANDELSSTYP SAMRÅDSHANDLING ANLÄGGNINGSTYP
BEKÄND AV SWECO/SEEDI	DATUM 2024-11-25	SKALA 1:1000	PLATTFORM-METER 58*0 - 58*500
		FÖRHÅLL A1	ANLÄGGNINGSNUMMER PROJEKT FSLK003-10GR-340-0000-58_58
			BLAD 0117
			0118



Översikt av Trafikverkets ansvar. Allt utom  
 begränsat av rött linje är ansvar för  
 TRAFIKVERKET