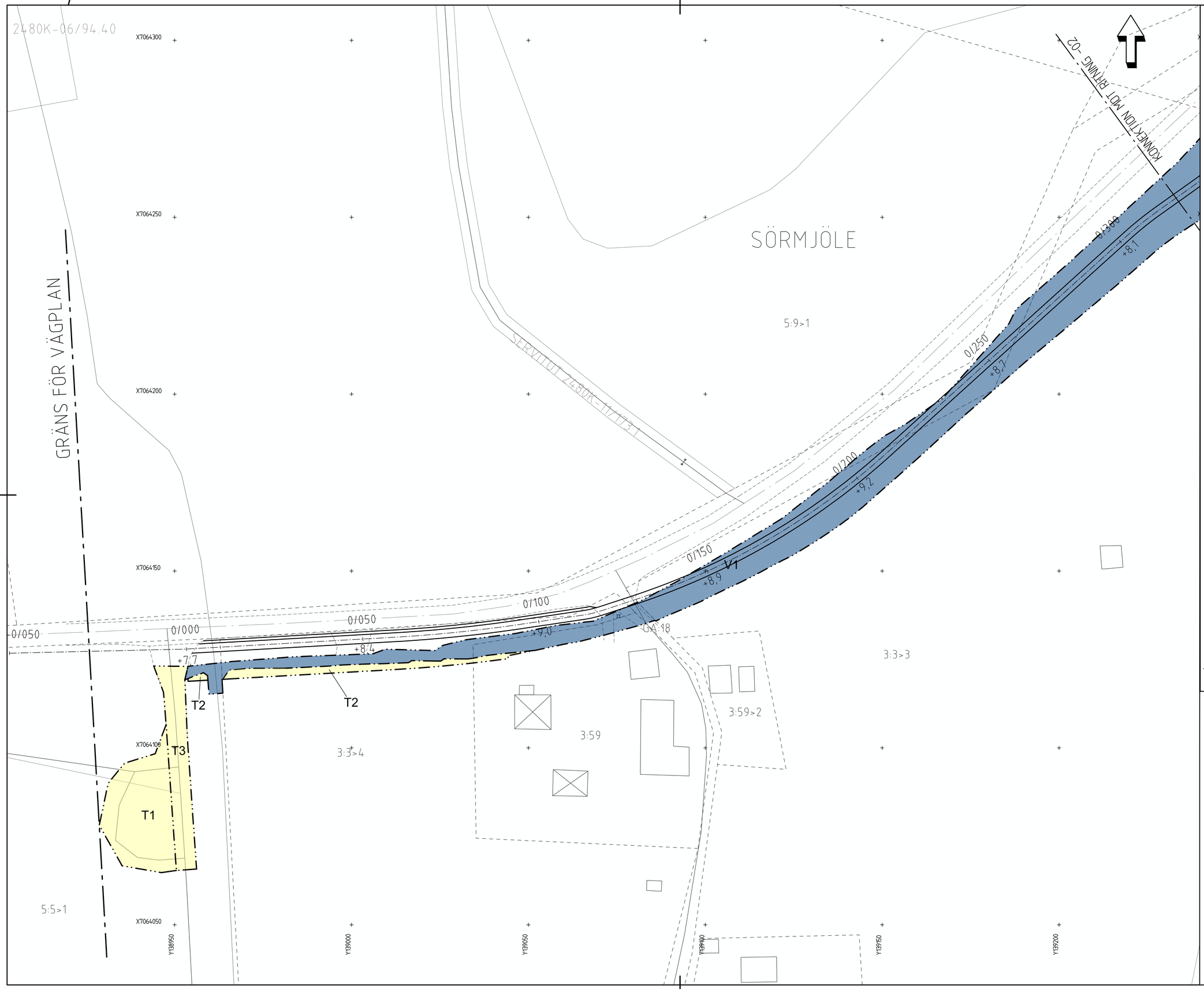

TECKENFÖRKLARING

MARKANSPRÅK

- GRÄNS FÖR VÄGPLAN
- GRÄNS FÖR VÄGOMRÅDE
- AVGRÄNSNING MELLAN OLIKA TYPER AV MARKANSPRÅK
- BELÄGGNINGSKANT
- YY/YYY +YY,Y — LÄNGDMÄTNING/PLUSHÖJD
- V1 — NYTT VÄGOMRÅDE MED VÄGRÄTT
- T1 — TILLFÄLLIG NYTTJANDERÄTT FÖR MASSUPPLAG SAMT BERGSCHAKT. GÄLLER FRÅN BYGGSTART TILL 3 MÅNADER EFTER SLUTBESIKTNING.
- T2 — TILLFÄLLIG NYTTJANDERÄTT FÖR FÖRBELASTNING. GÄLLER UNDER BYGGTIDEN, DOCK LÄNGST TILL OCH MED GODKÄND SLUTBESIKTNING.
- T3 — TILLFÄLLIG NYTTJANDERÄTT FÖR TRANSPORT. GÄLLER FRÅN BYGGSTART TILL3 MÅNADER EFTER SLUTBESIKTNING.

VERKSAMHETER SOM UNDANTAS FRÅN FÖRBUD ENLIGT MILJÖBALKEN

FÖRBUDEN SOM AVSER VERKSAMHET ELLER ÅTGÄRD INOM GENERELLT BIOTOPSKYDDSOMRÅDE (7:11 2 ST. MB) GÄLLER INTE BYGGANDE AV ALLMÄN VÄG

FÖRBUDEN MOT ÅTGÄRDER INOM STRANDSKYDDSOMRÅDE (7:15 MB) GÄLLER INTE BYGGANDE AV ALLMÄN VÄG

SKYLDIGHETEN ATT GÖRA ANMÄLAN FÖR SAMRÅD ENLIGT 12:6 MB GÄLLER INTE FÖR DE VERKSAMHETER OCH ÅTGÄRDER SOM BEHÖVS FÖR ATT BYGGA VÄGEN OCH SOM FASTSTÄLLS OCH INGÅR I VÄGOMRÅDE FÖR ALLMÄN VÄG ELLER OMRÅDE FÖR TILLFÄLLIG NYTTJANDERÄTT.

SKYDDSÅTGÄRDER OCH FÖRSIKTIGHETSMÅTT

SK - ALLA NYA TRUMMOR SKA ANLÄGGAS SÅ DE INTE UTGÖR VANDRINGSHINDER

BELYSNING

NY VÄGBELYSNING VID AVSMALNING AV VÄG ÖVER BRO ÖVER ÅHEDÅN FRÅN CIRKA LÄNGDMÄTNING 1/200 TILL 1/480.

BEFINTLIGT

- FASTIGHETSGRÄNS
- TRAKTGRÄNS
- BEFINTLIG VÄGMITT
- VÄGRÄCKE
- PLANK
- SÖRMJÖLE — TRAKTNAMN
- 3:14>4 — FASTIGHETSBETECKNING

METER 0 5 10 15 20 40

KOORDINATSYSTEM:
I PLAN SWEREF 99 20 15
I HÖJD RH 2000

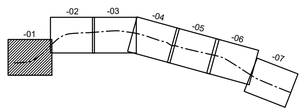

TYP AV PLAN	VÄGPLAN
GRANSKNINGSSTATUS / SYFTE	FÖR GRANSKNING
HANDLINGSTYP	GRANSKNINGSHANDLING
DATUM	2023-02-15
LEVERANS / ÄNDRINGS-PM	
OBJEKT	VÄG 522 GC-VÄG SÖRMJÖLE-ÅHEDEN
DELOMRÅDE / BANDEL	SÖRMJÖLE - ÅHEDEN
ANLÄGGNINGSDEL	GC-VÄG
OBJEKTNUMMER / KM	175727
KONSTRUKTIONSNUMMER	
BESTÄLLARE	TRAFIKVERKET
LEVERANTÖR	Norconsult
SKAPAD AV	D.ISAKSSON
UPPDRAGSNUMMER	1080357
GODKÄND AV	F.KLINT
AVDELNING	VÄG & JVG
RITNINGSTYP	PLANKARTA
TEKNIKOMRÅDE / INNEHÅLL	TEKNIKÖVERGRIPANDE
BESKRIVNING	PLANKARTA LM 0/000-0/330
SKALA	1:500
FORMAT	A1
FÖRVALTNINGSNUMMER	
RITNINGSNUMMER	1 01 C 02 01
BLAD	
NÄSTA BLAD	
BET	

Sweco, \\norconsultsverige.local\Gothenburg\Projekt\1080357\5 Arbetsmaterial\02 BPM\1-Ritningar\01\C02\01.dwg
Plottad 2023-02-07 15:56:46
Plottad av: Jonatan Gisson

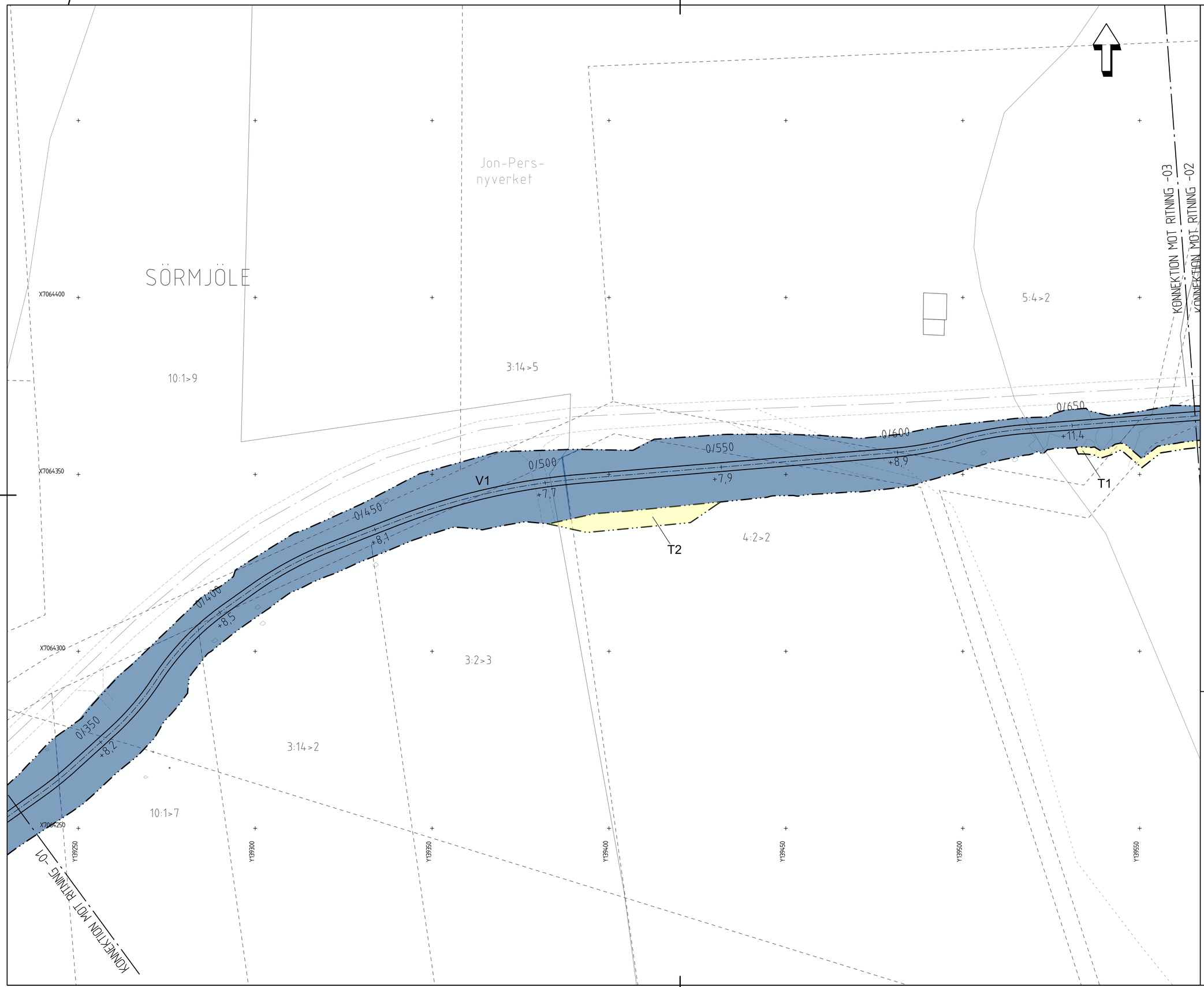

TECKENFÖRKLARING

MARKANSPRÅK

- GRÄNS FÖR VÄGPLAN
- GRÄNS FÖR VÄGOMRÅDE
- AVGRÄNSNING MELLAN OLIKA TYPER AV MARKANSPRÅK
- BELÄGGNINGSKANT
- YY/YYY +YY,Y — LÄNGDMÄTNING/PLUSHÖJD
- V1 — NYTT VÄGOMRÅDE MED VÄGRÄTT
- T1 — TILLFÄLLIG NYTTJANDERÄTT FÖR MASSUPPLAG SAMT BERGSCHAKT. GÄLLER FRÅN BYGGSTART TILL 3 MÅNADER EFTER SLUTBESIKTNING.
- T2 — TILLFÄLLIG NYTTJANDERÄTT FÖR FÖRBELASTNING GÄLLER UNDER BYGGTIDEN, DOCK LÄNGST TILL OCH MED GODKÄND SLUTBESIKTNING.
- T3 — TILLFÄLLIG NYTTJANDERÄTT FÖR TRANSPORT. GÄLLER FRÅN BYGGSTART TILL3 MÅNADER EFTER SLUTBESIKTNING.

VERKSAMHETER SOM UNDANTAS FRÅN FÖRBUD ENLIGT MILJÖBALKEN

FÖRBUDEN SOM AVSER VERKSAMHET ELLER ÅTGÄRD INOM GENERELLT BIOTOPSKYDDSOMRÅDE (7:11 2 ST. MB) GÄLLER INTE BYGGANDE AV ALLMÄN VÄG

FÖRBUDEN MOT ÅTGÄRDER INOM STRANDSKYDDSOMRÅDE (7:15 MB) GÄLLER INTE BYGGANDE AV ALLMÄN VÄG

SKYLDIGHETEN ATT GÖRA ANMÄLAN FÖR SAMRÅD ENLIGT 12:6 MB GÄLLER INTE FÖR DE VERKSAMHETER OCH ÅTGÄRDER SOM BEHÖVS FÖR ATT BYGGA VÄGEN OCH SOM FASTSTÄLLS OCH INGÅR I VÄGOMRÅDE FÖR ALLMÄN VÄG ELLER OMRÅDE FÖR TILLFÄLLIG NYTTJANDERÄTT

SKYDDSÅTGÄRDER OCH FÖRSIKTIGHETSMÅTT

SK - ALLA NYA TRUMMOR SKA ANLÄGGAS SÅ DE INTE UTGÖR VANDRINGSHINDER

BELYSNING

NY VÄGBELYSNING VID AVSMALNING AV VÄG ÖVER BRO ÖVER ÅHEDÅN FRÅN CIRKA LÄNGDMÄTNING 1/200 TILL 1/480.

BEFINTLIGT

- FASTIGHETSGRÄNS
- TRAKTGRÄNS
- BEFINTLIG VÄGMITT
- VÄGRÄCKE
- PLANK
- SÖRMJÖLE — TRAKTNAMN
- 3:14>4 — FASTIGHETSBETECKNING

METER 0 5 10 15 20 40

KOORDINATSYSTEM:
I PLAN SWEREF 99 20 15
I HÖJD RH 2000

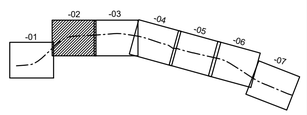

TYP AV PLAN	VÄGPLAN
GRANSKNINGSSTATUS / SYFTE	FÖR GRANSKNING
HANDLINGSTYP	GRANSKNINGSHANDLING
DATUM	2023-02-15
LEVERANS / ÄNDRINGS-PM	
OBJEKT	VÄG 522 GC-VÄG SÖRMJÖLE-ÅHEDEN
DELOMRÅDE / BANDEL	SÖRMJÖLE - ÅHEDEN
ANLÄGGNINGSDEL	GC-VÄG
OBJEKTNUMMER / KM	175727
KONSTRUKTIONSNUMMER	
BESTÄLLARE	TRAFIKVERKET
LEVERANTÖR	Norconsult
SKAPAD AV	D.ISAKSSON
UPPDRAGSNUMMER	1080357
GODKÄND AV	F.KLINT
AVDELNING	VÄG & JVG
RITNINGSTYP	PLANKARTA
TEKNIKOMRÅDE / INNEHÅLL	TEKNIKÖVERGRIPANDE
BESKRIVNING	PLANKARTA LM 0/330-0/680
SKALA	1:500
FORMAT	A1
FÖRVALTNINGSNUMMER	
RITNINGSNUMMER	1 01 C 02 02
BLAD	
NÄSTA BLAD	
BET	

Sökväg: \\norconsult.net\root\sds\Sve\Göteborg\N-Data\N08\031\5080357\S Arbetsmaterial\V02 BPM\1 Vägar\V02\02022.dwg
Plottad: 2023-02-07 kl. 9:35
Plottad av: Jonatan Ossson

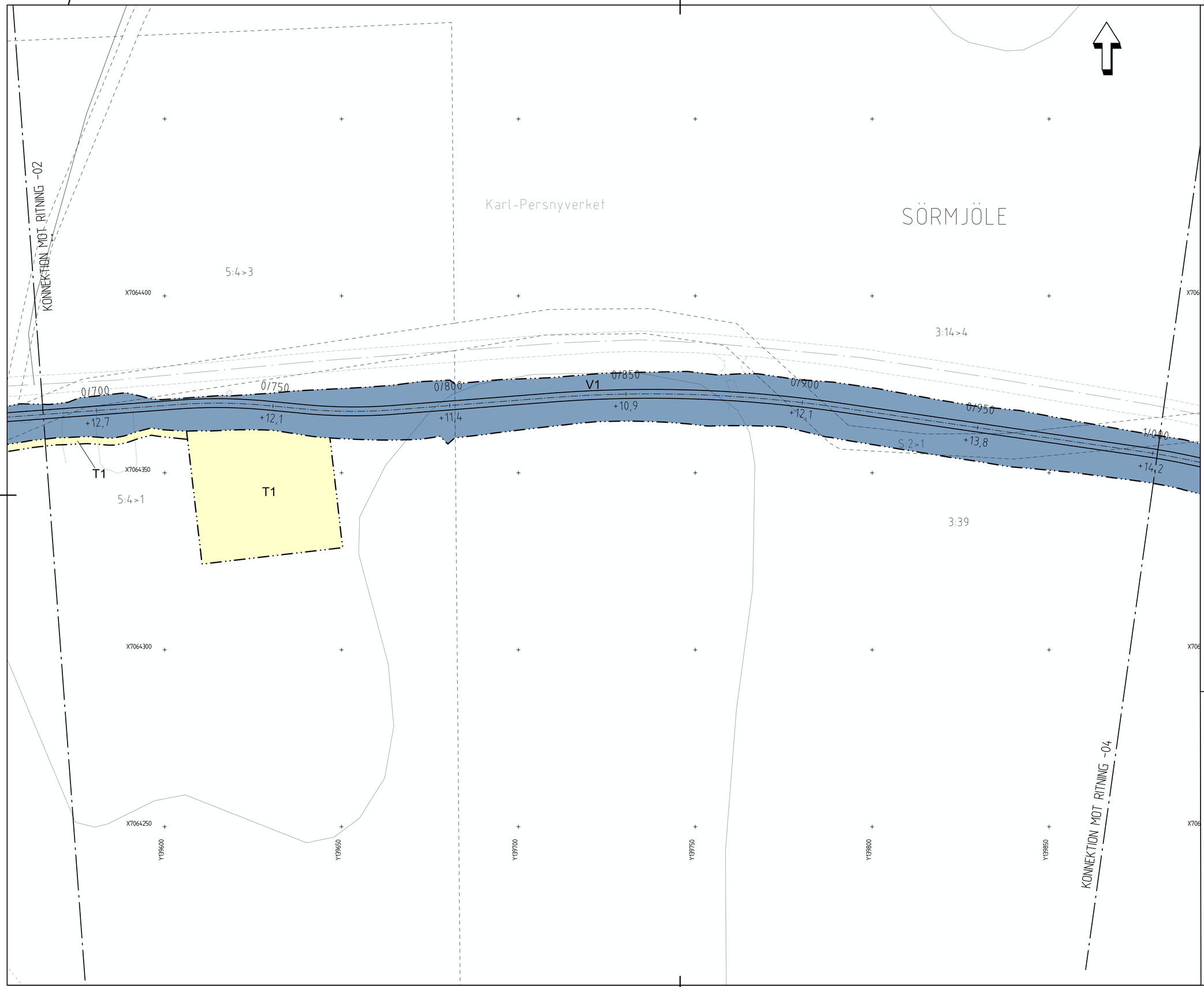

TECKENFÖRKLARING

MARKANSPRÅK

- GRÄNS FÖR VÄGPLAN
- GRÄNS FÖR VÄGOMRÅDE
- AVGRÄNSNING MELLAN OLIKA TYPER AV MARKANSPRÅK
- BELÄGGNINGSKANT
- YY/YYY +YY,Y — LÄNGDMÄTNING/PLUSHÖJD
- V1 — NYTT VÄGOMRÅDE MED VÄGRÄTT
- T1 — TILLFÄLLIG NYTTJANDERÄTT FÖR MASSUPPLAG SAMT BERGSCHAKT. GÄLLER FRÅN BYGGSTART TILL 3 MÅNADER EFTER SLUTBESIKTNING.
- T2 — TILLFÄLLIG NYTTJANDERÄTT FÖR FÖRBELASTNING. GÄLLER UNDER BYGGTIDEN, DOCK LÄNGST TILL OCH MED GODKÄND SLUTBESIKTNING.
- T3 — TILLFÄLLIG NYTTJANDERÄTT FÖR TRANSPORT. GÄLLER FRÅN BYGGSTART TILL3 MÅNADER EFTER SLUTBESIKTNING.

VERKSAMHETER SOM UNDANTAS FRÅN FÖRBUD ENLIGT MILJÖBALKEN

FÖRBUDEN SOM AVSER VERKSAMHET ELLER ÅTGÄRD INOM GENERELLT BIOTOPSKYDDSOMRÅDE (7:11 2 ST. MB) GÄLLER INTE BYGGANDE AV ALLMÄN VÄG

FÖRBUDEN MOT ÅTGÄRDER INOM STRANDSKYDDSOMRÅDE (7:15 MB) GÄLLER INTE BYGGANDE AV ALLMÄN VÄG

SKYLDIGHETEN ATT GÖRA ANMÄLAN FÖR SAMRÅD ENLIGT 12:6 MB GÄLLER INTE FÖR DE VERKSAMHETER OCH ÅTGÄRDER SOM BEHÖVS FÖR ATT BYGGA VÄGEN OCH SOM FASTSTÄLLS OCH INGÅR I VÄGOMRÅDE FÖR ALLMÄN VÄG ELLER OMRÅDE FÖR TILLFÄLLIG NYTTJANDERÄTT

SKYDDSÅTGÄRDER OCH FÖRSIKTIGHETSMÅTT

SK - ALLA NYA TRUMMOR SKA ANLÄGGAS SÅ DE INTE UTGÖR VANDRINGSHINDER

BELYSNING

NY VÄGBELYSNING VID AVSMALNING AV VÄG ÖVER BRO ÖVER ÅHEDÅN FRÅN CIRKA LÄNGDMÄTNING 1/200 TILL 1/480.

BEFINTLIGT

- FASTIGHETSGRÄNS
- TRAKTGRÄNS
- BEFINTLIG VÄGMITT
- VÄGRÄCKE
- PLANK
- SÖRMJÖLE — TRAKTNAMN
- 3:14>4 — FASTIGHETSBETECKNING

METER 0 5 10 15 20 40

KOORDINATSYSTEM:
I PLAN SWEREF 99 20 15
I HÖJD RH 2000

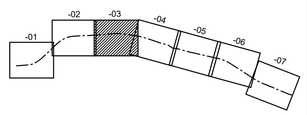

TYP AV PLAN
VÄGPLAN

GRANSKNINGSSTATUS / SYFTE
FÖR GRANSKNING

HANDLINGSTYP
GRANSKNINGSHANDLING

DATUM	LEVERANS / ÄNDRINGS-PM
2023-02-15	

OBJEKT
VÄG 522
GC-VÄG SÖRMJÖLE-ÅHEDEN

DELOMRÅDE / BANDEL
SÖRMJÖLE - ÅHEDEN

ANLÄGGNINGSDEL
GC-VÄG

OBJEKTNUMMER / KM	KONSTRUKTIONSNUMMER
175727	

BESTÄLLARE	LEVERANTÖR
TRAFIKVERKET	Norconsult

SKAPAD AV	UPPDRAGSNUMMER
D.ISAKSSON	1080357
GODKÄND AV	AVDELNING
F.KLINT	VÄG & JVG

RITNINGSTYP
PLANKARTA

TEKNIKOMRÅDE / INNEHÅLL
TEKNIKÖVERGRIPANDE

BESKRIVNING
PLANKARTA

LM 0/680-1/010

SKALA	FORMAT	FÖRVALTNINGSNUMMER
1:500	A1	

RITNINGSNUMMER	BLAD	NÄSTA BLAD	BET
1 01 C 02 03			

Sökväg: \\norconsultstrom.net\Sve\Gateberg\N-Stan\1080357\5 Arbetsmaterial\02 BAN\1 Vägar\VN\02203.dwg
Plottad: 2023-02-07 15:00:43
Plottad av: Jonatan Olsson

TECKENFÖRKLARING

MARKANSPRÅK

- GRÄNS FÖR VÄGPLAN
- GRÄNS FÖR VÄGOMRÅDE
- AVGRÄNSNING MELLAN OLIKA TYPER AV MARKANSPRÅK
- BELÄGGNINGSKANT
- YY/YYY +YY,Y — LÄNGDMÄTNING/PLUSHÖJD
- V1 — NYTT VÄGOMRÅDE MED VÄGRÄTT
- T1 — TILLFÄLLIG NYTTJANDERÄTT FÖR MASSUPPLAG SAMT BERGSCHAKT. GÄLLER FRÅN BYGGSTART TILL 3 MÅNADER EFTER SLUTBESIKTNING.
- T2 — TILLFÄLLIG NYTTJANDERÄTT FÖR FÖRBELASTNING. GÄLLER UNDER BYGGTIDEN, DOCK LÄNGST TILL OCH MED GODKÄND SLUTBESIKTNING.
- T3 — TILLFÄLLIG NYTTJANDERÄTT FÖR TRANSPORT. GÄLLER FRÅN BYGGSTART TILL3 MÅNADER EFTER SLUTBESIKTNING.

VERKSAMHETER SOM UNDANTAS FRÅN FÖRBUD ENLIGT MILJÖBALKEN

FÖRBUDEN SOM AVSER VERKSAMHET ELLER ÅTGÄRD INOM GENERELLT BIOTOPSKYDDSOMRÅDE (7:11 2 ST. MB) GÄLLER INTE BYGGANDE AV ALLMÄN VÄG

FÖRBUDEN MOT ÅTGÄRDER INOM STRANDSKYDDSOMRÅDE (7:15 MB) GÄLLER INTE BYGGANDE AV ALLMÄN VÄG

SKYLDIGHETEN ATT GÖRA ANMÄLAN FÖR SAMRÅD ENLIGT 12:6 MB GÄLLER INTE FÖR DE VERKSAMHETER OCH ÅTGÄRDER SOM BEHÖVS FÖR ATT BYGGA VÄGEN OCH SOM FASTSTÄLLS OCH INGÅR I VÄGOMRÅDE FÖR ALLMÄN VÄG ELLER OMRÅDE FÖR TILLFÄLLIG NYTTJANDERÄTT

SKYDDSÅTGÄRDER OCH FÖRSIKTIGHETSMÅTT

SK - ALLA NYA TRUMMOR SKA ANLÄGGAS SÅ DE INTE UTGÖR VANDRINGSHINDER

BELYSNING

NY VÄGBELYSNING VID AVSMALNING AV VÄG ÖVER BRO ÖVER ÅHEDÅN FRÅN CIRKA LÄNGDMÄTNING 1/200 TILL 1/480.

BEFINTLIGT

- FASTIGHETSGRÄNS
- TRAKTGRÄNS
- BEFINTLIG VÄGMITT
- VÄGRÄCKE
- PLANK
- SÖRMJÖLE — TRAKTNAMN
- 3:14>4 — FASTIGHETSBETECKNING

METER: 0 5 10 15 20 40

KOORDINATSYSTEM:
I PLAN SWEREF 99 20 15
I HÖJD RH 2000

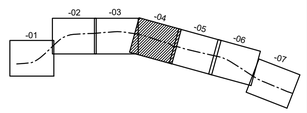

TYP AV PLAN	VÄGPLAN
GRANSKNINGSSTATUS / SYFTE	FÖR GRANSKNING
HANDLINGSTYP	GRANSKNINGSHANDLING
DATUM	2023-02-15
LEVERANS / ÄNDRINGS-PM	
OBJEKT	VÄG 522 GC-VÄG SÖRMJÖLE-ÅHEDEN
DELOMRÅDE / BANDEL	SÖRMJÖLE - ÅHEDEN
ANLÄGGNINGSDEL	GC-VÄG
OBJEKTNUMMER / KM	175727
KONSTRUKTIONSNUMMER	
BESTÄLLARE	TRAFIKVERKET
LEVERANTÖR	Norconsult
SKAPAD AV	D.ISAKSSON
UPPDRAGSNUMMER	1080357
GODKÄND AV	F.KLINT
AVDELNING	VÄG & JVG
RITNINGSTYP	PLANKARTA
TEKNIKOMRÅDE / INNEHÅLL	TEKNIKÖVERGRIPANDE
BESKRIVNING	PLANKARTA LM 1/010-1/320
SKALA	1:500
FORMAT	A1
FÖRVALTNINGSNUMMER	
RITNINGSNUMMER	1 01 C 02 04
BLAD	
NÄSTA BLAD	
BET	

Sökväg: \\ vpn.norconsultsverige.se\Sve\Gothenburg\Projekt\1080357\15 Arbetsmaterial\02 BIM\1 RITNINGAR\01\C02\04.dwg
Plottad: 2023-02-07 15:02:11
Plottad av: Jonatan Dasson

TECKENFÖRKLARING

MARKANSPRÅK

- GRÄNS FÖR VÄGPLAN
- GRÄNS FÖR VÄGOMRÅDE
- AVGRÄNSNING MELLAN OLIKA TYPER AV MARKANSPRÅK
- BELÄGGNINGSKANT
- YY/YYY +YY,Y — LÄNGDMÄTNING/PLUSHÖJD
- V1 — NYTT VÄGOMRÅDE MED VÄGRÄTT
- T1 — TILLFÄLLIG NYTTJANDERÄTT FÖR MASSUPPLAG SAMT BERGSCHAKT. GÄLLER FRÅN BYGGSTART TILL 3 MÅNADER EFTER SLUTBESIKTNING.
- T2 — TILLFÄLLIG NYTTJANDERÄTT FÖR FÖRBELASTNING GÄLLER UNDER BYGGTIDEN, DOCK LÄNGST TILL OCH MED GODKÄND SLUTBESIKTNING.
- T3 — TILLFÄLLIG NYTTJANDERÄTT FÖR TRANSPORT. GÄLLER FRÅN BYGGSTART TILL3 MÅNADER EFTER SLUTBESIKTNING.

VERKSAMHETER SOM UNDANTAS FRÅN FÖRBUD ENLIGT MILJÖBALKEN

FÖRBUDEN SOM AVSER VERKSAMHET ELLER ÅTGÄRD INOM GENERELLT BIOTOPSKYDDSOMRÅDE (7:11 2 ST. MB) GÄLLER INTE BYGGANDE AV ALLMÄN VÄG

FÖRBUDEN MOT ÅTGÄRDER INOM STRANDSKYDDSOMRÅDE (7:15 MB) GÄLLER INTE BYGGANDE AV ALLMÄN VÄG

SKYLDIGHETEN ATT GÖRA ANMÄLAN FÖR SAMRÅD ENLIGT 12:6 MB GÄLLER INTE FÖR DE VERKSAMHETER OCH ÅTGÄRDER SOM BEHÖVS FÖR ATT BYGGA VÄGEN OCH SOM FASTSTÄLLS OCH INGÅR I VÄGOMRÅDE FÖR ALLMÄN VÄG ELLER OMRÅDE FÖR TILLFÄLLIG NYTTJANDERÄTT

SKYDDSÅTGÄRDER OCH FÖRSIKTIGHETSMÅTT

SK - ALLA NYA TRUMMOR SKA ANLÄGGAS SÅ DE INTE UTGÖR VANDRINGSHINDER

BELYSNING

NY VÄGBELYSNING VID AVSMALNING AV VÄG ÖVER BRO ÖVER ÅHEDÅN FRÅN CIRKA LÄNGDMÄTNING 1/200 TILL 1/480.

BEFINTLIGT

- FASTIGHETSGRÄNS
- TRAKTGRÄNS
- BEFINTLIG VÄGMITT
- VÄGRÄCKE
- PLANK
- SÖRMJÖLE — TRAKTNAMN
- 3:14>4 — FASTIGHETSBETECKNING

METER: 0 5 10 15 20 40

KOORDINATSYSTEM:
I PLAN SWEREF 99 20 15
I HÖJD RH 2000

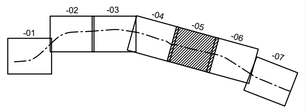

TYP AV PLAN: **VÄGPLAN**

GRANSKNINGSSTATUS / SYFTE: FÖR GRANSKNING

HANDLINGSTYP: GRANSKNINGSHANDLING

DATUM: 2023-02-15

LEVERANS / ÄNDRINGS-PM:

OBJEKT: VÄG 522 GC-VÄG SÖRMJÖLE-ÅHEDEN

DELOMRÅDE / BANDEL: SÖRMJÖLE - ÅHEDEN

ANLÄGGNINGSDEL: GC-VÄG

OBJEKTNUMMER / KM: 175727

KONSTRUKTIONSNUMMER:

BESTÄLLARE: TRAFIKVERKET

LEVERANTÖR: Norconsult

SKAPAD AV: D.ISAKSSON

UPPDRAGSNUMMER: 1080357

GODKÄND AV: F.KLINT

AVDELNING: VÄG & JVG

RITNINGSTYP: PLANKARTA

TEKNIKOMRÅDE / INNEHÅLL: TEKNIKÖVERGRIPANDE

BESKRIVNING: PLANKARTA

LM 1/320-1/650

SKALA: 1:500

FORMAT: A1

FÖRVALTNINGSNUMMER:

RITNINGSNUMMER: 1 01 C 02 05

BLAD:

NÄSTA BLAD:

BET:

Sökväg: \\norconsultsverige.com\Sweden\Gothenburg\N-Gata\N08\1080357\5 Arbetsmaterial\02 BPM\1 Ritningar\01C0205.dwg
Plottad: 2023-02-07 15:03:28
Plottad av: Jonatan Olsson

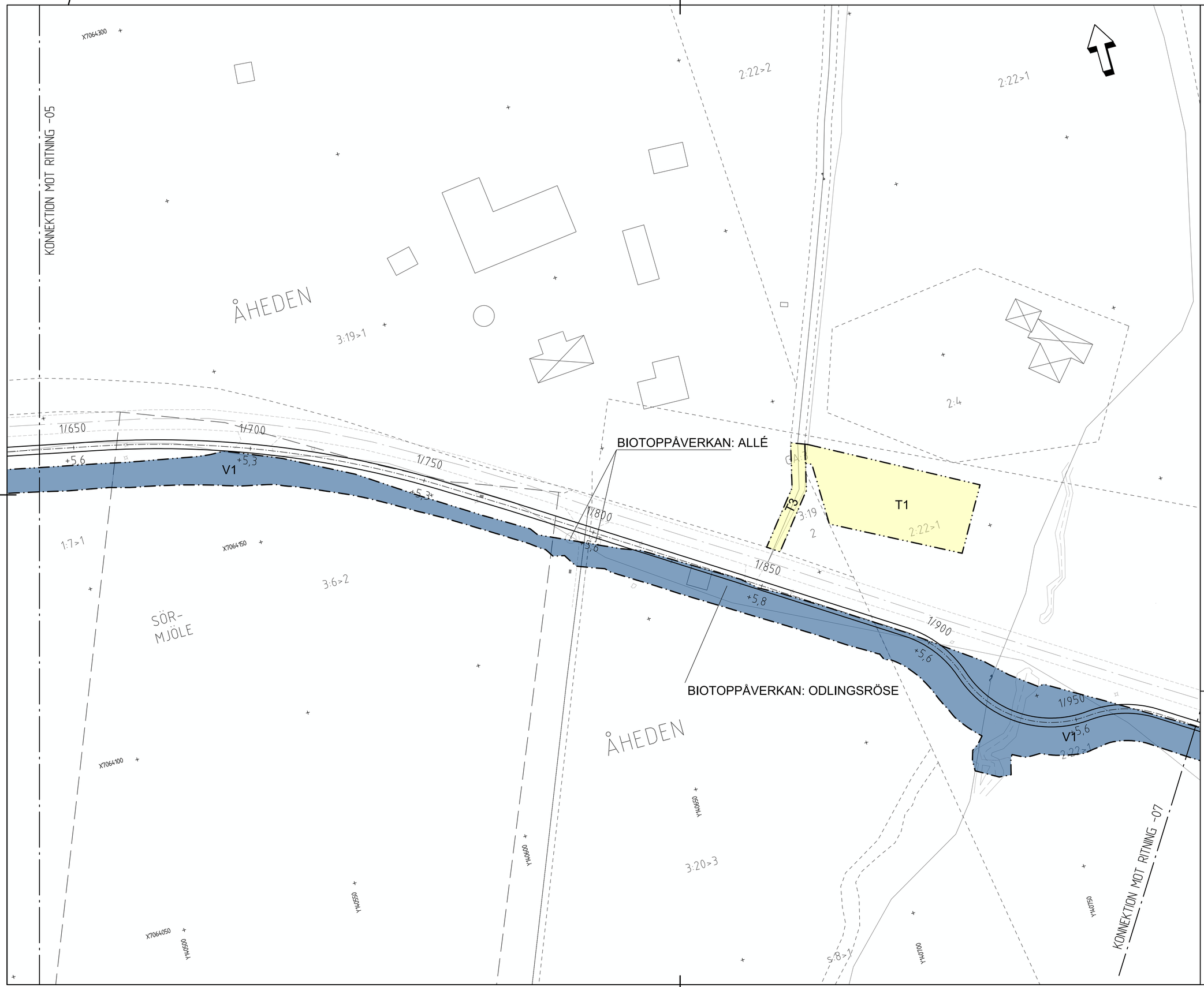

TECKENFÖRKLARING

MARKANSPRÅK

- GRÄNS FÖR VÄGPLAN
- GRÄNS FÖR VÄGOMRÅDE
- AVGRÄNSNING MELLAN OLIKA TYPER AV MARKANSPRÅK
- BELÄGGNINGSKANT
- YY/YYY +YY,Y — LÄNGDMÄTNING/PLUSHÖJD
- V1 — NYTT VÄGOMRÅDE MED VÄGRÄTT
- T1 — TILLFÄLLIG NYTTJANDERÄTT FÖR MASSUPPLAG SAMT BERGSCHAKT. GÄLLER FRÅN BYGGSTART TILL 3 MÅNADER EFTER SLUTBESIKTNING.
- T2 — TILLFÄLLIG NYTTJANDERÄTT FÖR FÖRBELASTNING GÄLLER UNDER BYGGTIDEN, DOCK LÄNGST TILL OCH MED GODKÄND SLUTBESIKTNING.
- T3 — TILLFÄLLIG NYTTJANDERÄTT FÖR TRANSPORT. GÄLLER FRÅN BYGGSTART TILL3 MÅNADER EFTER SLUTBESIKTNING.

VERKSAMHETER SOM UNDANTAS FRÅN FÖRBUD ENLIGT MILJÖBALKEN

FÖRBUDEN SOM AVSER VERKSAMHET ELLER ÅTGÄRD INOM GENERELLT BIOTOPSKYDDSOMRÅDE (7:11 2 ST. MB) GÄLLER INTE BYGGANDE AV ALLMÄN VÄG

FÖRBUDEN MOT ÅTGÄRDER INOM STRANDSKYDDSOMRÅDE (7:15 MB) GÄLLER INTE BYGGANDE AV ALLMÄN VÄG

SKYLDIGHETEN ATT GÖRA ANMÄLAN FÖR SAMRÅD ENLIGT 12:6 MB GÄLLER INTE FÖR DE VERKSAMHETER OCH ÅTGÄRDER SOM BEHÖVS FÖR ATT BYGGA VÄGEN OCH SOM FASTSTÄLLS OCH INGÅR I VÄGOMRÅDE FÖR ALLMÄN VÄG ELLER OMRÅDE FÖR TILLFÄLLIG NYTTJANDERÄTT

SKYDDSÅTGÄRDER OCH FÖRSIKTIGHETSMÅTT

SK - ALLA NYA TRUMMOR SKA ANLÄGGAS SÅ DE INTE UTGÖR VANDRINGSHINDER

BELYSNING

NY VÄGBELYSNING VID AVSMALNING AV VÄG ÖVER BRO ÖVER ÅHEDÅN FRÅN CIRKA LÄNGDMÄTNING 1/200 TILL 1/480.

BEFINTLIGT

- FASTIGHETSGRÄNS
- TRAKTGRÄNS
- BEFINTLIG VÄGMITT
- VÄGRÄCKE
- PLANK
- SÖRMJÖLE — TRAKTNAMN
- 3:14>4 — FASTIGHETSBETECKNING

METER 0 5 10 15 20 40

KOORDINATSYSTEM:
I PLAN SWEREF 99 20 15
I HÖJD RH 2000

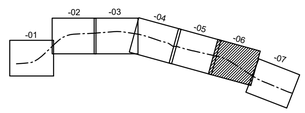

TYP AV PLAN	VÄGPLAN
GRANSKNINGSSTATUS / SYFTE	FÖR GRANSKNING
HANDLINGSTYP	GRANSKNINGSHANDLING
DATUM	2023-02-15
LEVERANS / ÄNDRINGS-PM	
OBJEKT	VÄG 522 GC-VÄG SÖRMJÖLE-ÅHEDEN
DELOMRÅDE / BANDEL	SÖRMJÖLE - ÅHEDEN
ANLÄGGNINGSDEL	GC-VÄG
OBJEKTNUMMER / KM	175727
KONSTRUKTIONSNUMMER	
BESTÄLLARE	TRAFIKVERKET
LEVERANTÖR	Norconsult
SKAPAD AV	D.ISAKSSON
UPPDRAGSNUMMER	1080357
GODKÄND AV	F.KLINT
AVDELNING	VÄG & JVG
RITNINGSTYP	PLANKARTA
TEKNIKOMRÅDE / INNEHÅLL	TEKNIKÖVERGRIPANDE
BESKRIVNING	PLANKARTA LM 1/650-1/985
SKALA	1:500
FORMAT	A1
FÖRVALTNINGSNUMMER	
RITNINGSNUMMER	1 01 C 02 06
BLAD	
NÄSTA BLAD	
BET	

Sökväg: \\norconsultsthom.nds.\Civil\Gateberg\N-Delar\N08\03\1080357\5 Arbetsmaterial\02 BPM\1 Vägar\1 01 C 02 06.dwg
Plottad: 2023-02-07 15:04:37
Plottad av: Jonatan Olsson

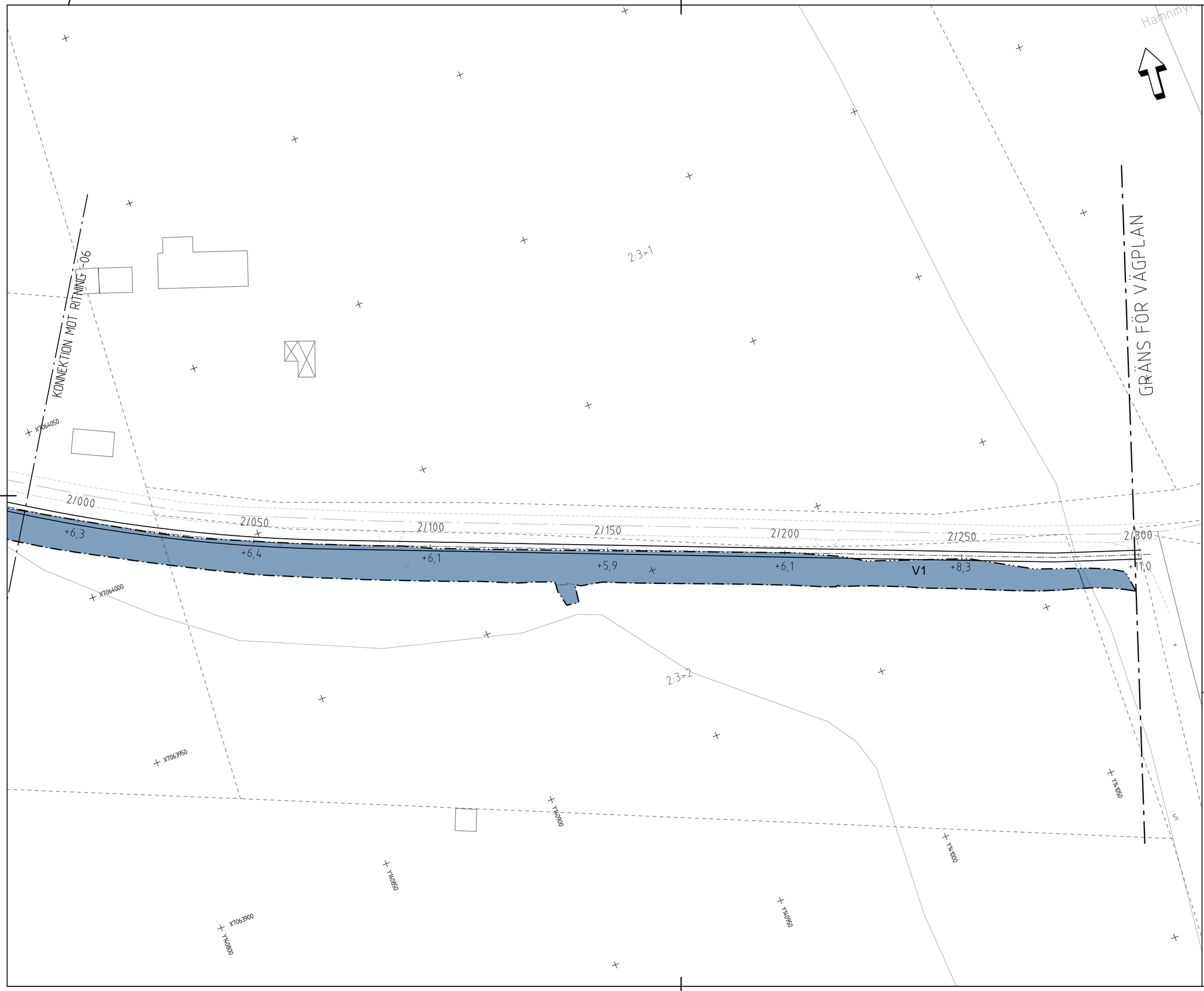

TECKENFÖRKLARING

MARKANSPRÅK

- GRÄNS FÖR VÄGPLAN
- GRÄNS FÖR VÄGOMRÅDE
- AVGRÄNSNING MELLAN OLIKA TYPER AV MARKANSPRÅK
- BELÄGGNINGSKANT
- YY/YYY +YY,Y — LÄNGDMÄTNING/PLUSHÖJD
- V1 — NYTT VÄGOMRÅDE MED VÄGRÄTT
- T1 — TILLFÄLLIG NYTTJANDERÄTT FÖR MASSUPPLAG SAMT BERGSCHAKT. GÄLLER FRÅN BYGGSTART TILL 3 MÅNADER EFTER SLUTBESIKTNING.
- T2 — TILLFÄLLIG NYTTJANDERÄTT FÖR FÖRBELASTNING GÄLLER UNDER BYGGTIDEN, DOCK LÄNGST TILL OCH MED GODKÄND SLUTBESIKTNING.
- T3 — TILLFÄLLIG NYTTJANDERÄTT FÖR TRANSPORT. GÄLLER FRÅN BYGGSTART TILL3 MÅNADER EFTER SLUTBESIKTNING.

VERKSAMHETER SOM UNDANTAS FRÅN FÖRBUD ENLIGT MILJÖBALKEN

FÖRBUDEN SOM AVSER VERKSAMHET ELLER ÅTGÄRD INOM GENERELLT BIOTOPSKYDDSOMRÅDE (7:11 2 ST. MB) GÄLLER INTE BYGGANDE AV ALLMÄN VÄG

FÖRBUDEN MOT ÅTGÄRDER INOM STRANDSKYDDSOMRÅDE (7:15 MB) GÄLLER INTE BYGGANDE AV ALLMÄN VÄG

SKYLDIGHETEN ATT GÖRA ANMÄLAN FÖR SAMRÅD ENLIGT 12:6 MB GÄLLER INTE FÖR DE VERKSAMHETER OCH ÅTGÄRDER SOM BEHÖVS FÖR ATT BYGGA VÄGEN OCH SOM FASTSTÄLLS OCH INGÅR I VÄGOMRÅDE FÖR ALLMÄN VÄG ELLER OMRÅDE FÖR TILLFÄLLIG NYTTJANDERÄTT

SKYDDSÅTGÄRDER OCH FÖRSIKTIGHETSMÅTT

SK - ALLA NYA TRUMMOR SKA ANLÄGGAS SÅ DE INTE UTGÖR VANDRINGSHINDER

BELYSNING

NY VÄGBELYSNING VID AVSMALNING AV VÄG ÖVER BRO ÖVER ÅHEDÅN FRÅN CIRKA LÄNGDMÄTNING 1/200 TILL 1/480.

BEFINTLIGT

- FASTIGHETSGRÄNS
- TRAKTGRÄNS
- BEFINTLIG VÄGMITT
- VÄGRÄCKE
- PLANK
- SÖRMJÖLE — TRAKTNAMN
- 3:14>4 — FASTIGHETSBETECKNING

METER: 0 5 10 15 20 40

KOORDINATSYSTEM:
I PLAN SWEREF 99 20 15
I HÖJD RH 2000

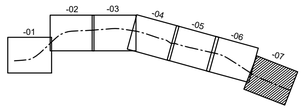

TYP AV PLAN	VÄGPLAN
GRANSKNINGSSTATUS / SYFTE	FÖR GRANSKNING
HANDLINGSTYP	GRANSKNINGSHANDLING
DATUM	2023-02-15
LEVERANS / ÄNDRINGS-PM	
OBJEKT	VÄG 522 GC-VÄG SÖRMJÖLE-ÅHEDEN
DELOMRÅDE / BANDEL	SÖRMJÖLE - ÅHEDEN
ANLÄGGNINGSDEL	GC-VÄG
OBJEKTNUMMER / KM	175727
KONSTRUKTIONSNUMMER	
BESTÄLLARE	TRAFIKVERKET
LEVERANTÖR	Norconsult
SKAPAD AV	D.ISAKSSON
UPPDRAGSNUMMER	1080357
GODKÄND AV	F.KLINT
AVDELNING	VÄG & JVG
RITNINGSTYP	PLANKARTA
TEKNIKOMRÅDE / INNEHÅLL	TEKNIKÖVERGRIPANDE
BESKRIVNING	PLANKARTA LM 1/985-2/300
SKALA	1:500
FORMAT	A1
FÖRVALTNINGSNUMMER	
RITNINGSNUMMER	1 01 C 02 07
BLAD	
NÄSTA BLAD	
BET	

Sökväg: \\ vnorconsultsverige.net\Gothenburg\N-Data\108\03\1080357\5 Arbetsmaterial\02 BWK\1 ARBETE\01\0207.dwg
Plottad: 2023-02-07 15:04:32
Plottad av: Jonatan Olsson