

TECKENFÖRKLARING PLANKARTA

MARKANSPRÅK

GRÄNS FÖR VÄGOMRÅDE
AVGRÄNSNING MELLAN OLIKA TYPER AV MARKANSPRÅK

- V** NYTT VÄGOMRÅDE MED VÄGRÄTT
- Vi** NYTT VÄGOMRÅDE MED INSKRÄNKT VÄGRÄTT - V1: BRO/TRUMMA, UTLÖPPSDIKEN V2: DAGVATTENLEDNING
- T** TILLFÄLLIG NYTTJÄNDERÄTT, FRÅN BYGGSTART TILL 2 MÅNADER EFTER GODKÄND SLUTBESIKTNING -
T1: FÖR ATT ÅTGÅRDA/ANLÄGGA BRO/TRUMMA/DIKE/VILTUTHOPP/VILTSTÄNGSEL
T2: FÖR TILLFÄLLIG VÄG/OMLEDNING AV TRAFIK
T3: ETABLERING OCH UPPLAG

SKYDDSGÅRDER OCH FÖRSIKTIGHETSMÅTT

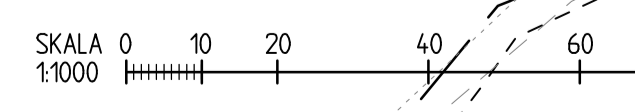
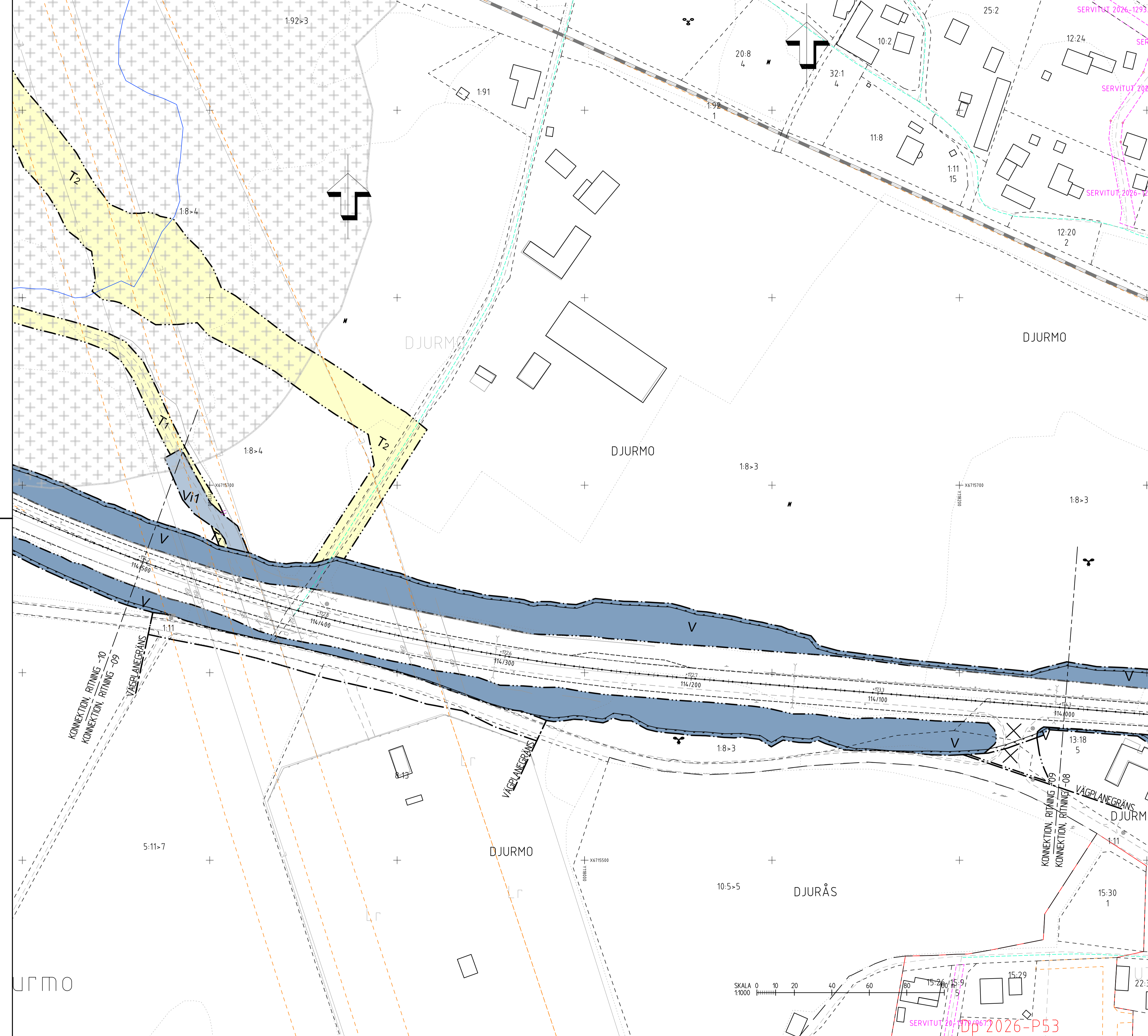
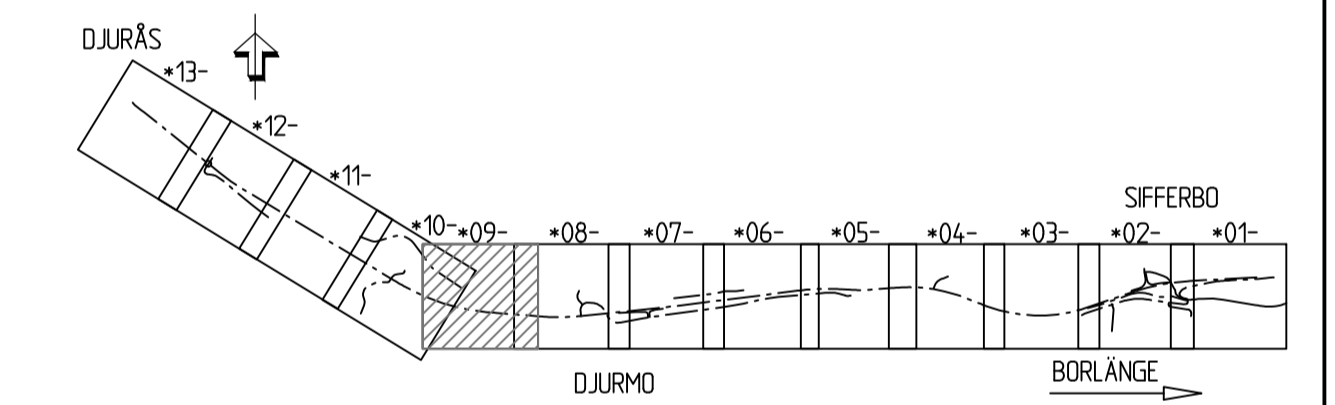
- ● ● ● ● MARKERING ELLER AVGRÄNSNING AV SKYDDSGÅRD/FÖRSIKTIGHETSMÅTT
- - - - - BULLERSKYDDSGÅRD
- ● ● ● ● GRUNDVÄTTESSKYDD, AVSER SK8
- SK1 - BULLERSKYDD, SKÄRM/VALL 1M HÖG (ÖVER VÄGMITT E16)
- SK2 - BULLERSKYDD, SKÄRM/VALL 2M HÖG (ÖVER VÄGMITT E16)
- SK3 - BULLERSKYDD, SKÄRM/VALL 2,5M HÖG (ÖVER VÄGMITT E16)
- SK4 - BULLERSKYDD, SKÄRM/VALL 2,5M HÖG (ÖVER VÄGMITT E16)
- SK5 - BULLERSKYDD, SKÄRM/VALL 3M HÖG (ÖVER VÄGMITT E16)
- SK6 - AVSER ERBJUDANDE OM BULLERSKYDDSGÅRD UTANFÖR VÄGOMRÅDET I FORM AV FASAD/FÖNSTERÅTGÅRD OCH/ELLER LOKALT SKYDD VID UTEPLATS
- SK7 - AVSER VILTUTHOPP
- SK8 - VÄTTESSKYDDSGÅRD (TÅTA DIKEN / LEDNING / FÖRDRÖJNINGSDAMM)
- SK9 - FAJNAPASSAGE
- SK10 - FASTIGHET SOM BEHÖVER SKYDDSGÅRD FÖR FARLIGT GODS
- SK11 - ÅTERPLANtering OCH BIOTOPFÖRBÄTTRANDE ÅTGÄRDER
- SK12 - VÄTTESSKYDDSGÅRD HÖGKAPACITETSRAÇKE
- VERKSAMHETER/ÅTGÄRDER SOM UNDANTAS FRÅN FÖRBUD ENLIGT MILJÖBALKEN
- FÖRBUDEN I 7:15 MB GÄLLER INTE BYGGANDE AV ALLMÄN VÄG
- UNDANTAG FRÅN 12:6 SAMRÅD SKA GÄLLA INOM PLANOMRÅDET
- FÖRBUDEN SOM AVSER VERKSAMHET ELLER ÅTGÄRD INOM GENERellt BIOTOPSKYDDsomRÅDE (7:11 ST MB) GÄLLER INTE BYGGANDE AV ALLMÄN VÄG
- STRANDSKYDD

SÄRSKILDA BESLUT SOM TAS I SAMBAND MED FASTSTÄLLELSE

- ✕ ✕ ✕ INDRAGNING AV VÄG FRÅN ALLMÄNT UNDERHÅLL

ÖVRIGA BETECKNINGAR PÅ PLANKARTAN

- NYTT MITTRÄÇKE
- NYTT HÖGKAPACITETSRAÇKE
- NYTT VILTSTÄNGSEL
- NY BULLERSKÄRM / BULLERVALL
- AVSER BELYSNING VÄGANLÄGGNING
- 0:000 NY VÄG, VÄGBANKEKANTER MED LÄNGDMÄTNING OCH HÖJDSÄTTNING
- 2/2000
- 4:13 KOMMUNGRÄNS
- TRAKTGRÄNS
- FASTIGHETSGRÄNS
- FASTIGHETSBECKENING
- FÖRNLÄMNING
- 0:000 GRÄNS FÖR DETALPLAN
- 2/2000 LÄNNINGSRÄTT
- GRÄNS FÖR SERVITUT
- GRÄNS FÖR GEMENSAMHETSANL.
- GRÄNS FÖR FISKERÄTT
- BIOTOPSKYDD
- JÄRNVÄG



TYP AV PLAN		VÄGPLAN	
GRANSKNINGSSTATUS / SYFTE			
HANDLINGSTYP			
GRANSKNINGSHANDLING			
DATUM	2021-12-03	LEVERANS / ÄNDRINGS-PM	
OBJEKT			
E16/VÄG70 BORLÄNGE-DJURÅS			
DELOMRÅDE / BANDEL			
3 - ETAPP 3 SIFFERBO-DJURÅS			
ANLÄGGNINGSGEDEL			
GEMENSAMT			
OBJEKTNUMMER / KM	83859571	KONSTRUKTIONNUMMER	
BESTÄLLARE		LEVERANTÖR	
TRAFIKVERKET		SWECO	
SKAPAD AV	M.BERGQVIST	UPPDRAGSNUMMER	12704143
GODKÄND AV	B.GORDONSSON	AVDELNING	CIVIL
RITNINGSTYP			
PLANKARTA			
TEKNIKOMRÅDE / INNEHÅLL			
VÄGUTFORMNING OCH TRAFIK			
BESKRIVNING			
KM 114/000 - 114/500			
SKALA	1:1000	FORMAT	A1
RITNINGNUMMER	3 00 T 02 09	FÖRVALTNINGSNUMMER	
BLAD		NÄSTA BLAD	BET