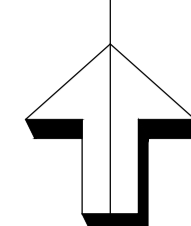


DJURÅS

x6715900
0010214

SERVITUT 2026-1628 90

Sv



TECKENFÖRKLARING PLANKARTA

MARKANSPRÅK

GRÄNS FÖR VÄGOMRÅDE
AVGRÄNSNING MELLAN OLIKA TYPER AV MARKANSPRÅK

- V** NYTT VÄGOMRÅDE MED VÄGRÄTT
- Vi** NYTT VÄGOMRÅDE MED INSKRÄNKT VÄGRÄTT - V11 BRÖ/TRUMMA, UTLOPPSDIKEN
V12 DAGVATTENLEDNING
- T** TILFÄLLIG NYTT JANDERÄTT, FRÅN BYGGSTART TILL 2 MÅNADER EFTER GODKÄND
SLUTBESIKTNING -
T1. FÖR ATT ÅTGÄRDA/ANLÄGGA BRÖ/TRUMMA/DIKE/VILTUTHOPP/VILTSTÄNGSEL
T2. FÖR TILFÄLLIG VÄG/OMLEDNING AV TRAFIK
T3. ETABLERING OCH UPPLAG

KOORDINATSYSTEM
PLAN: SWEREF 99 1545
HÖJD: RH2000

SKYDDSGÄRDER OCH FÖRSIKTIGHETSÅTT

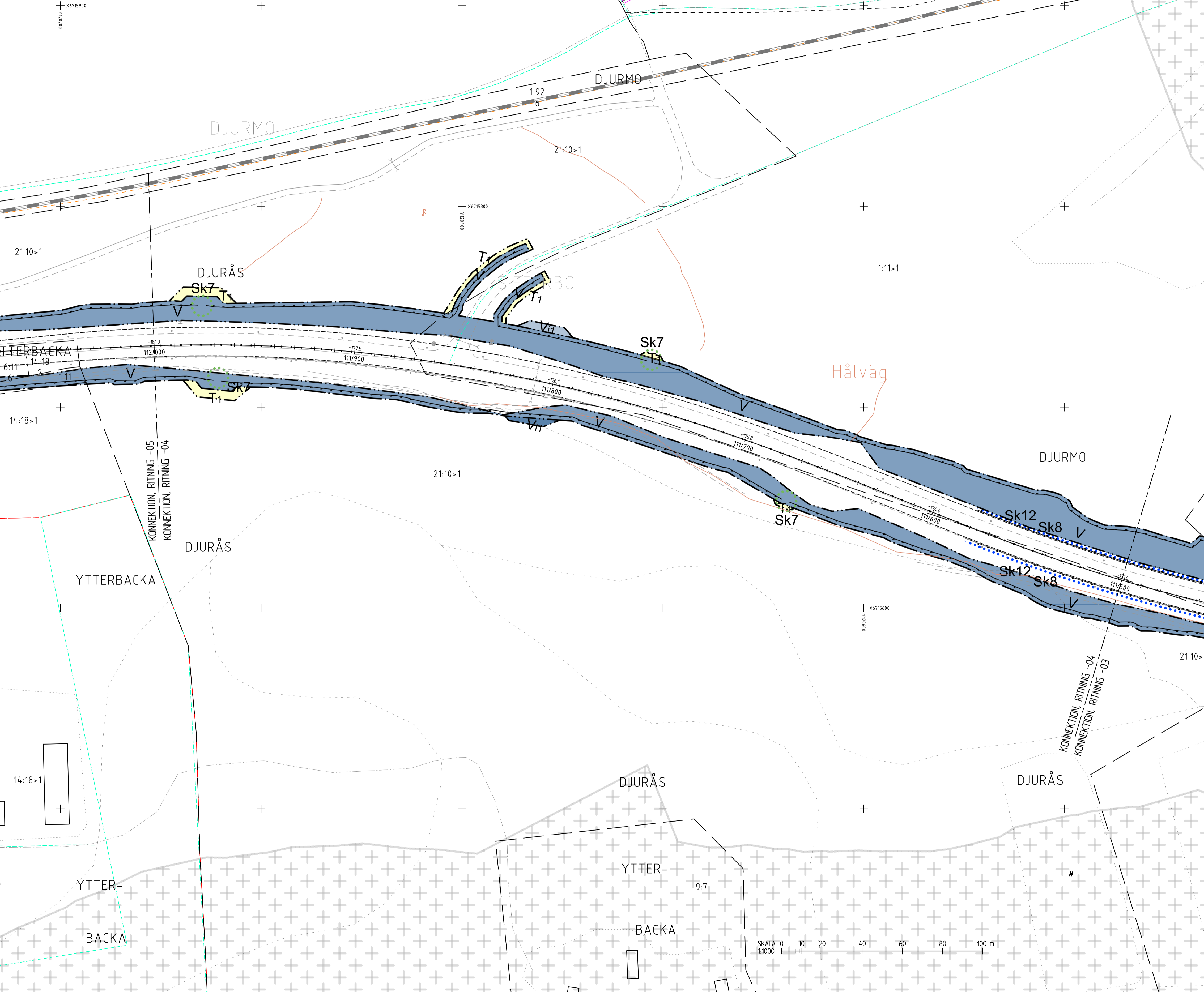
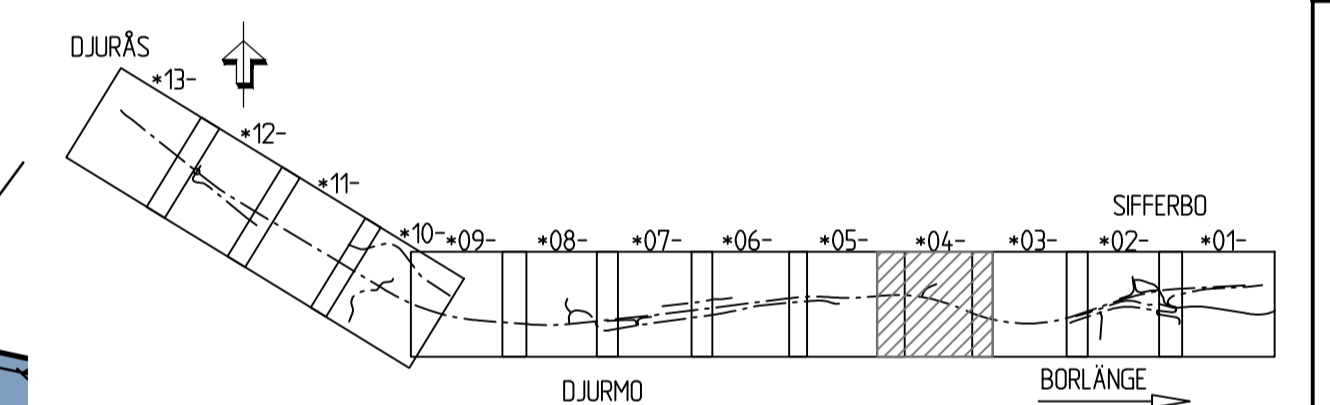
- MARKERING ELLER AVGRÄNSNING AV SKYDDSGÄRD/FÖRSIKTIGHETSÅTT
- BULLERSKYDDSGÄRD
- GRUNDVATTENSKYDD, AVSER SK8
- SK1 - BULLERSKYDD, SKÄRM/VALL 1M HÖG (ÖVER VÄGMITT E'6)
- SK2 - BULLERSKYDD, SKÄRM/VALL 2M HÖG (ÖVER VÄGMITT E'6)
- SK3 - BULLERSKYDD, SKÄRM/VALL 2.3M HÖG (ÖVER VÄGMITT E'6)
- SK4 - BULLERSKYDD, SKÄRM/VALL 2.5M HÖG (ÖVER VÄGMITT E'6)
- SK5 - BULLERSKYDD, SKÄRM/VALL 3M HÖG (ÖVER VÄGMITT E'6)
- SK6 - AVSER ERBJUDANDE OM BULLERSKYDDSGÄRD UTANFÖR VÄGOMRÅDET I FORM AV FASAD/FÖNSTERÄTGÄRD
OCH/ELLER LOKALT SKYDD VID UTEPLATS
- SK7 - AVSER VILTUTHOPP
- SK8 - VATTENSKYDDSGÄRD (TÄTA DIKEN / LEDNING / FÖRDRÖJNINGSDAMM)
- SK9 - FALNAPASSAGE
- SK10 - FASTIGHET SOM BEHÖVER SKYDDSGÄRD FÖR FARLIGT GODS
- SK11 - ÅTERPLANERING OCH BIOTÖPFÖRBÄTTRANDE ÅTGÄRDER
- SK12 - VATTENSKYDDSGÄRD HÖGKAPACITETSRÄCKE
- VERKSAMHETER/ÅTGÄRDER SOM UNDTAS FRÅN FÖRBUD ENLIGT MILJÖBALKEN
 - FÖRBUDEN I 7:15 MB GÄLLER INTE BYGGANDE AV ALLMÄN VÄG
 - UNDTAG FRÅN 12:6 SAMRÅD SKA GÄLLA INOM PLANOMRÅDET
 - FÖRBUDEN SOM AVSER VERKSAMHET ELLER ÅTGÄRD INOM
GENERELLT BIOTÖPSKYDDSOMRÅDE (7:11 ST MB) GÄLLER INTE
BYGGANDE AV ALLMÄN VÄG

SÄRSKILDA BESLUT SOM TAS I SAMBAND MED FASTSTÄLLELSE

✕✕✕ INDRAGNING AV VÄG FRÅN ALLMÄNT UNDERHÅLL

ÖVRIGA BETECKNINGAR PÅ PLANKARTAN

- NYTT MITTRÄCKE
- NYTT HÖGKAPACITETSRÄCKE
- NYTT VILTSTÄNGSEL
- NY BULLERSKÄRM / BULLERVALL
- AVSER BELYSNING VÄGANLÄGGNING
- NY VÄG, VÄGBANKEKANTER MED LÄNGDMÄTNING OCH HÖJDSÄTTNING
- LENINGSRÄTT
- GRÄNS FÖR DETALJPLAN
- GRÄNS FÖR SERVITUT
- GRÄNS FÖR GEMENSAMHETSANL.
- GRÄNS FÖR FISKERÄTT
- BIOTÖPSKYDD
- JÄRNVÄG
- KOMMUNGRÄNS
- TRAKTGRÄNS
- FASTIGHETSGRÄNS
- FASTIGHETSBECKENING
- FÖRNLÄMNING
- FASTIGHETSKARTA ERHÅLLEN FRÅN LANTMÄTERIET 2021-10-19



SKALA 0 10 20 40 60 80 100 m
1:1000

| | | | |
|---|------------------------------|------------------------|------------|
| TYP AV PLAN | | VÄGPLAN | |
| GRANSKNINGSSTATUS / SYFTE | | GRANSKNINGSHANDLING | |
| HANDLINGSTYP | | GRANSKNINGSHANDLING | |
| DATUM | 2021-12-03 | LEVERANS / ÄNDRINGS-PM | |
| OBJEKT | E16/VÄG70 BORLÄNGE-DJURÅS | | |
| DELOMRÅDE / BANDEL | 3 - ETAPP 3 SIFFERBO-DJURÅS | | |
| ANLÄGGNINGSDIAGRAM | GEMENSAMT | | |
| OBJEKTNUMMER / KM | 83859571 | KONSTRUKTIONSNUMMER | |
| BESTÄLLARE | TRAFIKVERKET | LEVERANTÖR | SWECO |
| SKAPAD AV | M.BERGQVIST | UPPDRAGSGNUMMER | 12704143 |
| GODKÄND AV | B.GORDONSSON | ÄNDELNING | CIVIL |
| RITNINGSTYP PLANKARTA | | | |
| TEKNIKOMRÅDE / INNEHÅLL VÄGUTFORMNING OCH TRAFIK | | | |
| BESKRIVNING KM 111/500 - 112/000 | | | |
| SKALA | 1:1000 | FORMAT | A1 |
| RITNINGSNUMMER | 3 00 T 02 04 | FÖRVALTNINGSNUMMER | |
| | | BLAD | NÄSTA BLAD |
| | | | BET |